فصل۱- سرزمین و آب و هوا

مقدمه

اطلاعات آماری این فصل شامل "مشخصات طبیعی" ، "تقسیمات کشوری" و "آب و هوا " است که برای تهیه و تنظیم آن از اطلاعات سازمان مدیریت و برنامه ریزی استان (معاونت آمار و اطلاعات) و اداره کل هواشناسی استان استفاده شده است .

تعاریف و مفاهیم

شهرستان: واحدی از تقسیمات کشوری با محدوده جغرافیایی معین است که از به‌هم پیوستن چند بخش همجوار که از نظر عوامل طبیعی و اوضاع اجتماعی، اقتصادی، سیاسی و فرهنگی، واحد متناسب و همگنی را به وجـود آورده‌اند، تشکیل شده است.

بخش: واحدی از تقسیمات کشوری با محدوده جغرافیایی معین است که از به‌هم پیوستن چند دهستان همجوار مشتمل بر چندین مزرعه، مکان، روستا و احیاناً شهر، که از نظر عوامل طبیعی و اوضاع اجتماعی، فرهنگی، اقتصادی و سیاسی، واحد همگنی را به وجود آورده‌اند، تشکیل شده است.

شهر: محلی با حدود قانونی است که در محدوده جغرافیایی بخـش واقع شده و از نظر بافت ساختمانی، اشتغال و سایر عوامل، دارای سیمایی با ویژگی‌های شهر باشد.

دهستان: کوچک‌ترین واحد تقسیمات کشوری با محدوده جغرافیایی معین است که از به‌هم پیوستن چند روستا، مکان و مزرعه همجوار تشکیل می‌شود که از لحاظ محیط طبیعی، فرهنگی، اقتصادی و اجتماعی همگن می‌باشد و امکان‌خدمات‌رسانی و برنامه‌ریزی در سیستم و شبکه‌ای واحد را فراهم می‌نماید.

آبادی: یک نقطه جغرافیایی شامل مجموعه یک یا چند مکان و اراضی به هم پیوسته (اعم از کشاورزی و غیرکشاورزی) که خارج از محدوده شهرها یا هر آبادی دیگر واقع شده و دارای محدوده ثبتی یا عرفی مستقل باشد. اگر آبادی در زمان آمارگیری محل سکونت خانوار یا خانوارهایی باشد، دارای سکنه و در غیر اینصورت خالی از سکنه تلقی می شود.

پایین‌ترین کمینه (حداقل مطلق): عبارت از پایین‌ترین دما در یک دوره مشـخص از زمان (۲۴ ساعت، یک ماه، یک‌سال یا چند سال) است.

بالاترین بیشینه (حداکثر مطلق): عبارت از بالاترین دما در یک دوره مشخص از زمان (۲۴ساعت، یک ماه، یک سال یا چند سال) است.

رطوبت نسبی: مقدار هوای تر موجود در یک واحد حجم از هوای معمولی است.

ساعت آفتابی: طبق تعریف سازمان هواشناسی جهانی، ساعت آفتابی در یک بازه

زمانی معین، عبارت است از مجموع زمان‌هایی که مقدار شدت تابش مستقیم خورشید در آن بازه زمانی، بیش از ۱۲۰ وات بر متر مربع باشد.

ایستگـاه همدیدی (ایستگاه سینوپتیک): ایستگـاهی است که در آن، عوامل مختلف جوی از قبیل دما خشـک و تر، مقدار و نوع ابر، مقدار بارندگی، نوع پدیده جوی، سمت و سرعت باد، تبخیر، فشار، ساعت‌های آفتابی، نحوه تغییرات فشار، میزان تابش خورشید و... بر اساس دستورالعمل‌های مشخـص و در رأس ساعت‌های معین (به طور همزمان در سراسر جهان)، اندازه‌گیری و پس از ثبت در یک دفتر مخصـوص، تـوسط دستگـاه‌هـای مخـابـراتی از قبیـل SSB، تلفن و تلکس، به مراکز هواشناسی در سراسر جهان مخابره می‌شود.

میانگین ارتفاع بارندگی(میانگین ارتفاع بارش): میانگین ارتفاع بارندگی یک منطقه میانگین وزنی منطقه می‌باشد. در واقع منطقه به چند ضلعی‌های متعدد تقسیم شده و با توجه به بارندگی نازل شده در هر چند ضلعی میانگین ارتفاع بارش محاسبه می‌شود.

گزیده اطلاعات

از لحاظ مشخصات طبیعی و تقسیمات کشوری, استان کردستان با وسعت ۲۹۱۳۷ کیلومتر مربع بعد از استان آذربایجان غربی سیزدهمین استان از لحاظ وسعت می باشد. شهرستان بیجار با ۵۸۳۷ کیلومتر مربع پهناورترین شهرستان و سروآباد با ۱۰۸۷ کیلومتر مربع کوچکترین شهرستان می‌باشد.

استان کردستان دارای ۱۰ شهرستان،۳۱ بخش، ۳۲ شهر، ۸۶ دهستان و ۱۸۸۷ آبادی است که ۸۸/۷ درصد آبادی های استان دارای سکنه و ۱۱/۳ درصد (۲۱۳ آبادی) خالی از سکنه هستند. بیشترین و کمترین آبادی های خالی از سکنه مربوط به شهرستان های بیجار با ۱۸/۸ درصد و دیواندره با ۵ درصد است.

در سال ۱۳۹۹، ۸ ایستگاه هواشناسی همدیدی وجود داشته است. بالاترین میانگین مختص به شهر سنندج با ۱۵/۲ درجه سلسیوس و پایین ترین میانگین مربوط به شهر زرینه اوباتو با ۹/۲ درجه سلسیوس می باشد. در ضمن سنندج با ۴۲/۲ درجه سلسیوس بیشینه (حداکثر مطلق) دما و سقز با ۲۳/۱- درجه سلسیوس پایین ترین کمینه (حداقل مطلق) دما را بین شهرها داشته-اند.

بانه با ۷۰۹/۸ میلیمتر و زرینه اوباتو با ۳۵۲ میلیمتر به ترتیب بیشترین و کمترین بارندگی سالانه را در بین نقاط دارای ایستگاه هواشناسی داشته‌اند.

زرینه با ۱۳۲ روز و بانه با ۶۸ روز به ترتیب بیشترین و کمترین روزهای یخبندان را در طول سال داشته‌اند.

زرینه با ۲۴ روز در سال بیشترین تعداد روزهای همراه با گرد و غبار را داشته است و سنندج با ۱۹ روز بعد از زرینه بیشترین آلودگی هوا در سال را داشته است.

تقسیمات کشور ایران

سازمان مدیریت و برنامه ریزی استان کردستان

شهرستانهای استان
سازمان مدیریت و برنامه ریزی استان کردستان
سقز
بانه
دیواندره
بیجار
مریوان
سنندج
دهگلان
قروه
سروآباد
کامیاران
N
W
E
S

بخشهای استان
سازمان مدیریت و برنامه ریزی استان کردستان
بخش مرکزی
بخش زبوبه
بخش کرانی
بخش کرفتو
بخش امام
بخش نمله شهر
بخش مرکزی
بخش سرشیو
بخش آرمرده
بخش بونین
بخش مرکزی
بخش مرکزی
بخش سارال
بخش چنگ الماس
بخش خاوو میر آباد
بخش سرشیو
بخش حسین آباد
بخش مرکزی
بخش مرکزی
بخش سرین آباد
بخش کلاترزان
بخش مرکزی
بخش دلبران
بخش مرکزی
بخش اورامان
بخش بلبان آباد
بخش سیروان
بخش مرکزی
بخش چهاردولی
بخش موچش
بخش مرکزی
راهنمای علائم
مرز کشور
مرز استان
مرز شهرستان
مرز بخش
N
W
E
S

دهستانهای استان
سازمان مدیریت و برنامه ریزی استان کردستان
ترجان
بخش مرکزی
سرا
بخش زیویه
گل تپه
صاحب
اوباتو
تموغه
بخش امام
امام
تیلکو
کانی شیرین
بخش کرفتو
میرده
نمه شیر
بخش نمه شیر
شوی
بخش مرکزی
کانی سور
ذوالفقار
خورخوره
زرینه
قراتوره
بوانصن
پشت آربابا
بخش آرمرده
بوئین
بخش بوئین
بخش سرشیو
نئور
بلده که
چپل چشمه غربی
چپل چشمه
بخش مرکزی
حومه
سارال
بخش سارال
کوله
نجف آباد
سرشیو
بخش سرشیو
بخش خاوو میر آباد
خاوو میرآباد
حسین آباد شمالی
حسین آباد جنوبی
بخش حسین آباد
سرکل
بخش مرکزی
کلجیدر
سراب قامیش
زریوار
کلانرزان
بخش کلانرزان
کوماسی
حومه
آرندان
بخش مرکزی
دزلی
کوسالان
رزاب
نکل
زاوروددغربی
آیدر
زاوروددشرقی
بخش سیروان
بیساران
زریزه
میاروود
نران
امیرآباد
عوالان
بخش موچش
سورسور
زاوروود
بیلوار
بخش مرکزی
شاهو
گرانی
بخش گرانی
طغامین
گرگین
سیاه منصور
سیلتان
بخش مرکزی
خور خوره
حومه
پیرتاج
بابا رشانی
بخش چنگ الماس
خسروآباد
بیلاق شمالی
بخش مرکزی
گروچای
لگ
بخش سریش آباد
بخش دلبران
ماتوجه
قصلان
دلبران
حومه دهگلان
باقوزآغاج
بخش بلبان آباد
سیس
پنجه علی شمالی
بخش مرکزی
بدر
چهاردولی شرقی
بخش چهاردولی
چهاردولی غربی
نیلاق جنوبی
راهنمای علائم
مرز کشور
مرز استان
مرز شهرستان
مرز بخش
مرز دهستان
N
W
E
S

شهرهای استان

سازمان مدیریت و برنامه ریزی استان کردستان

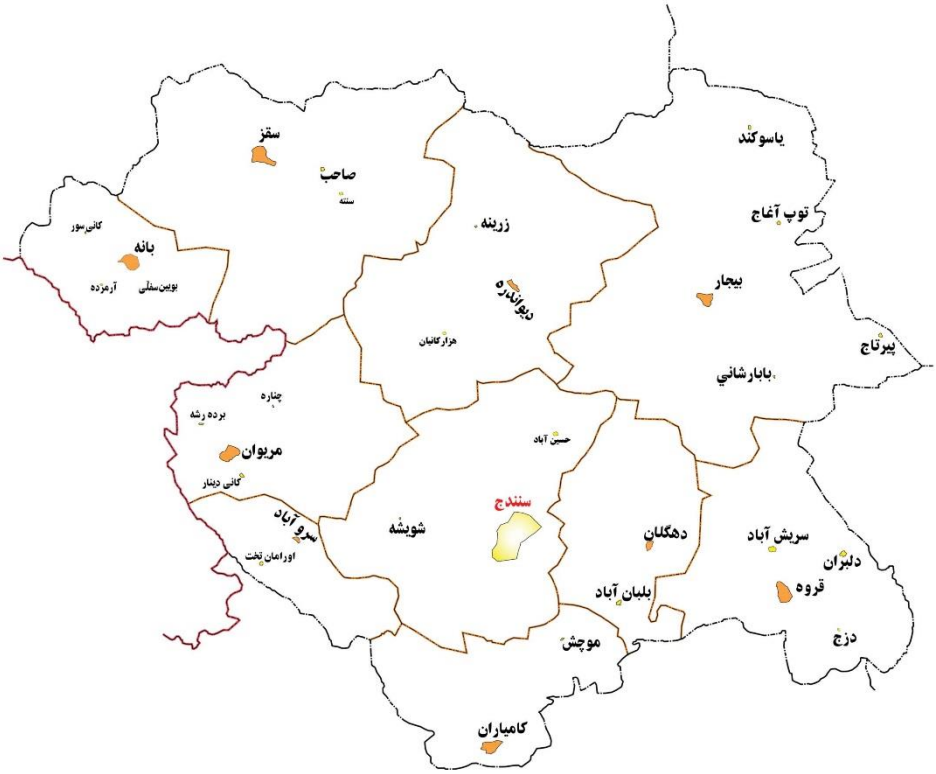

نقشه شهرستان بانه
سازمان مدیریت و برنامه ریزی استان کردستان
آذربایجان غربی
شهرستان سقز
عراق
عراق
دهستان نمه شیر
بخش نمه شیر
بخش مرکزی
دهستان کانی سور
دهستان شوی
دهستان بوالحسن
بخش آرمرده
بانه
دهستان بشت آریابا
بخش نئور
دهستان بوئین
دهستان نئور
دهستان بله که
راهنمای علائم
مرز کشور
مرز استان
مرز شهرستان
مرز بخش
مرز دهستان
منحنی میزان
ارتفاعات برحسب متر
۲۵۰۰ ۳۰۰۰ ۲۵۰۰ ۲۰۰۰ ۱۵۰۰ ۱۰۰۰ ۵۰۰
N
W
E
S

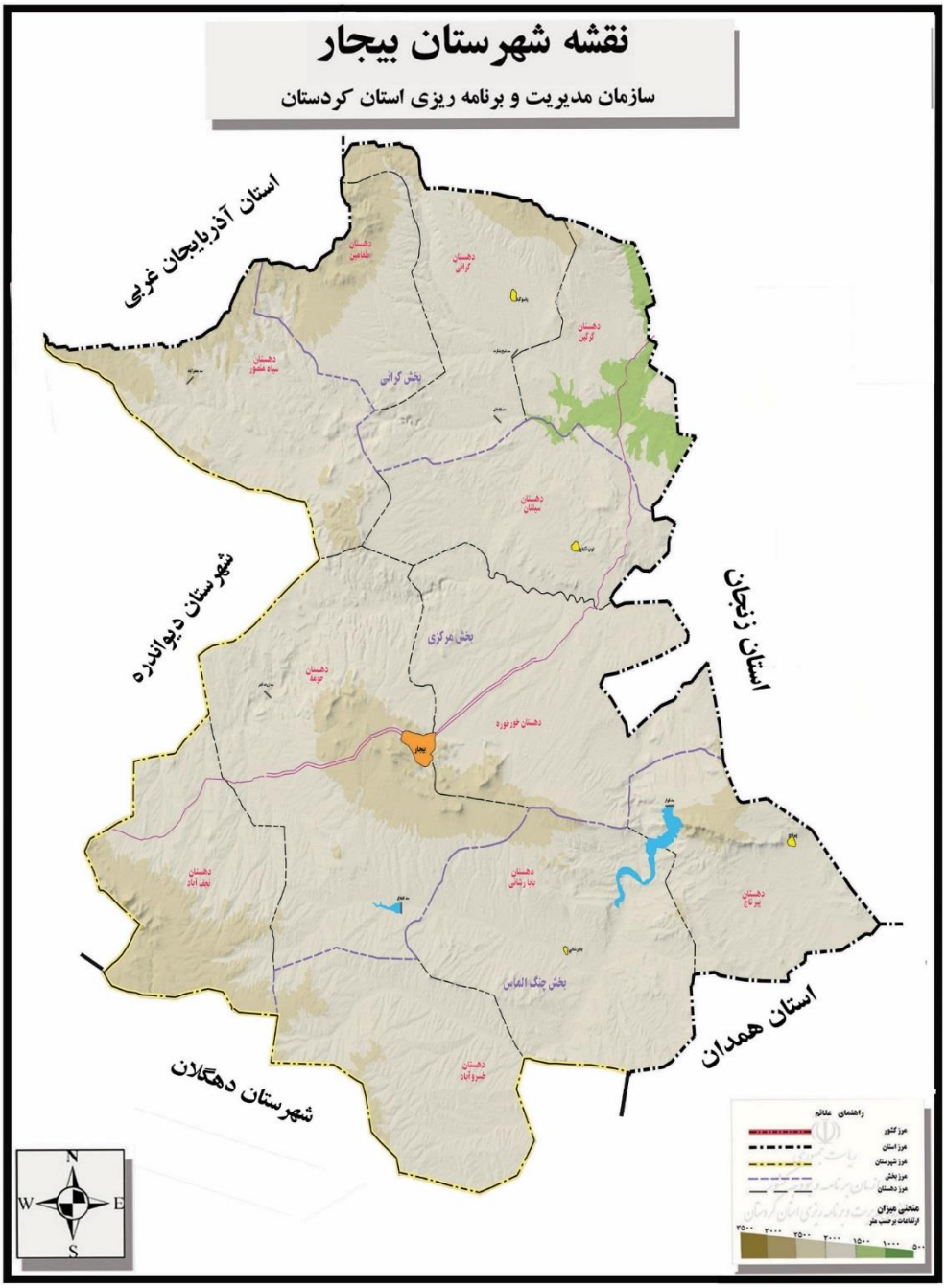
نقشه شهرستان بیجار
سازمان مدیریت و برنامه ریزی استان کردستان
استان آذربایجان غربی
شهرستان دیواندره
استان زنجان
استان همدان
شهرستان دهگلان
بخش گرانی
بخش مرکزی
بخش چنگ الماس
بیجار
راهنمای علائم
مرز کشور
مرز استان
مرز شهرستان
مرز بخش
مرز دهستان
منحنی میزان
ارتفاعات برحسب متر
N
S
E
W

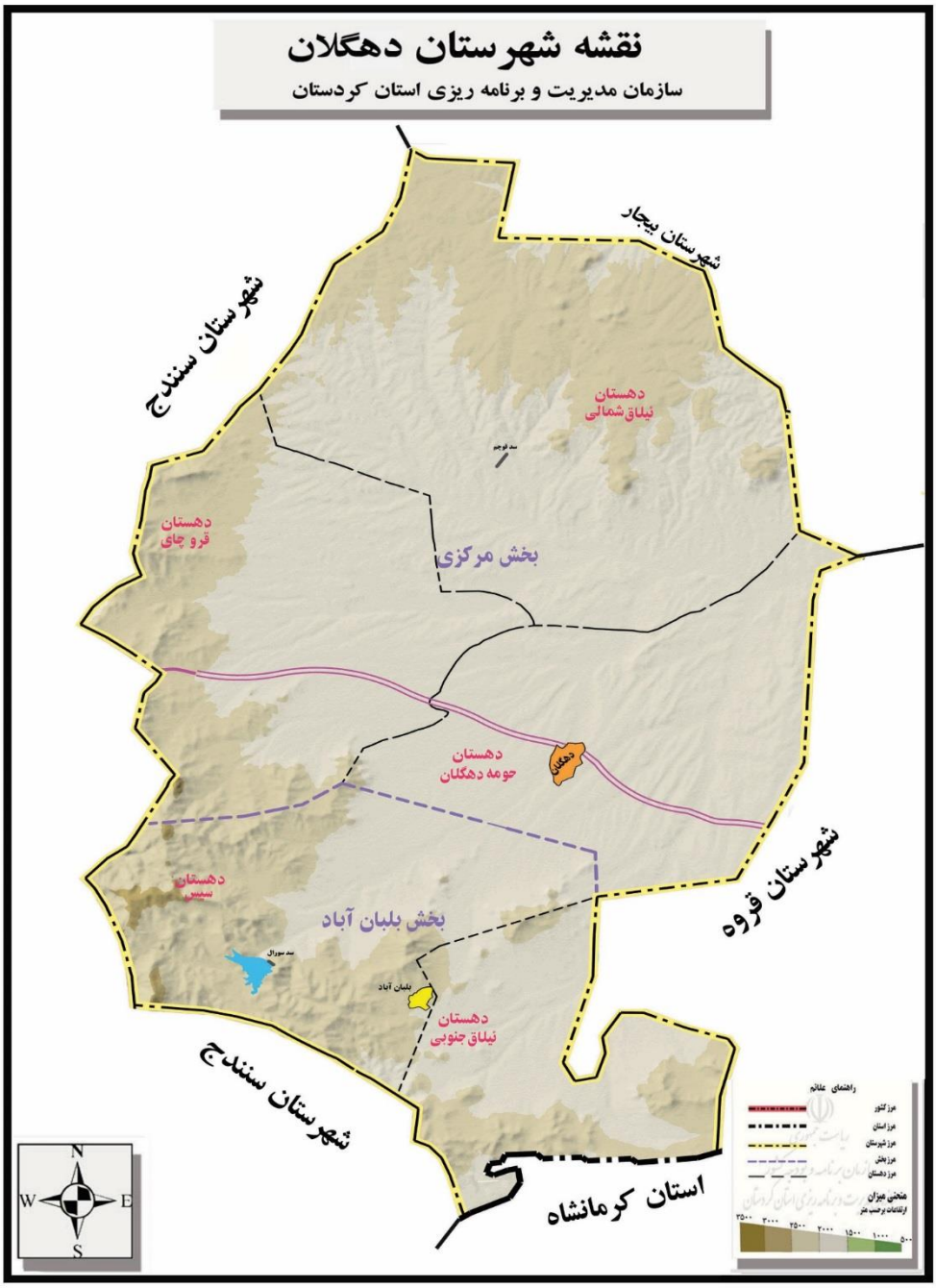
نقشه شهرستان دهگلان
سازمان مدیریت و برنامه ریزی استان کردستان
شهرستان بیجار
شهرستان سنندج
دهستان نیلاق شمالی
دهستان قرو چای
بخش مرکزی
دهستان حومه دهگلان
دهگلان
شهرستان قروه
دهستان سیس
بخش بلبان آباد
بلبان آباد
دهستان نیلاق جنوبی
شهرستان سنندج
استان کرمانشاه
راهنمای علائم
مرز کشور
مرز استان
مرز شهرستان
مرز بخش
مرز دهستان
منحنی میزان
ارتفاعات برحسب متر
N
S
E
W

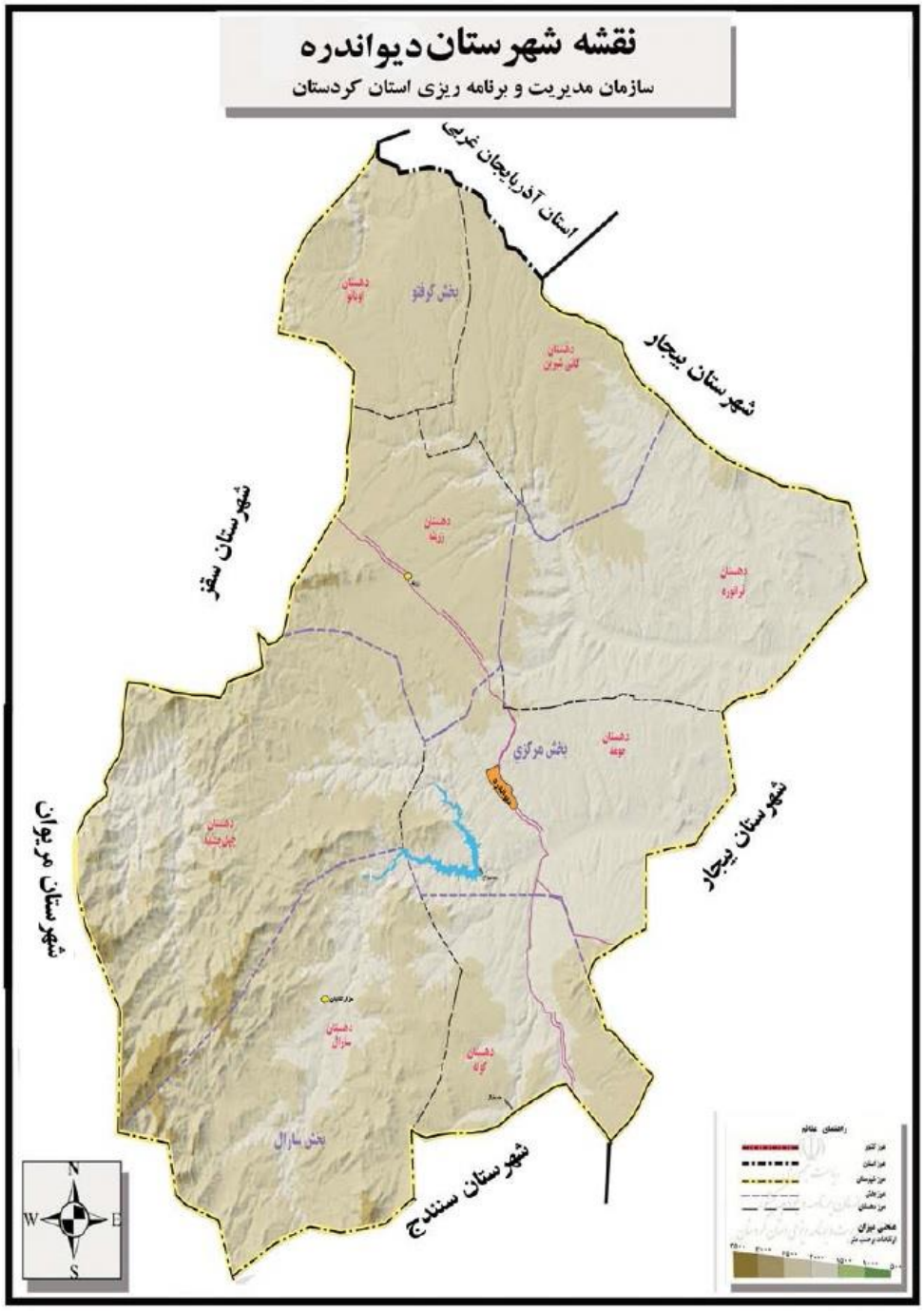
نقشه شهرستان دیواندره
سازمان مدیریت و برنامه ریزی استان کردستان
استان آذربایجان غربی
شهرستان بیجار
شهرستان سقز
شهرستان مریوان
شهرستان بیجار
شهرستان سنندج
بخش گرفتو
بخش مرکزی
بخش سارال
N
S
E
W

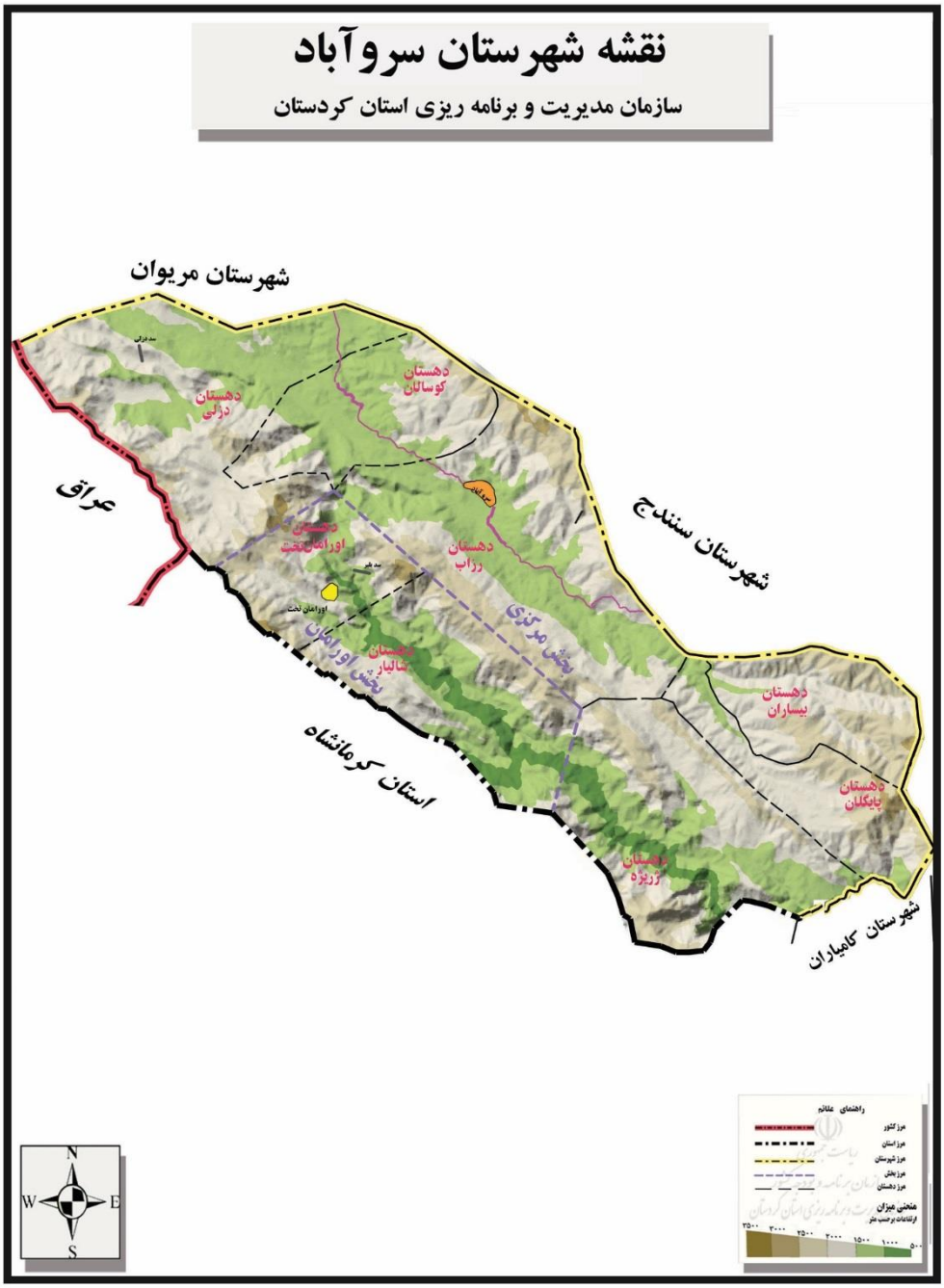
نقشه شهرستان سروآباد
سازمان مدیریت و برنامه ریزی استان کردستان
شهرستان مریوان
عراق
شهرستان سنندج
استان کرمانشاه
شهرستان کامیاران
دهستان دزلی
دهستان کوسالان
دهستان اورامان تخت
دهستان رزاب
دهستان تالبار
دهستان بیساران
دهستان پایگلان
دهستان زریبار
بخش مرکزی
بخش اورامان
راهنمای علائم
مرز کشور
مرز استان
مرز شهرستان
مرز بخش
مرز دهستان
عنصر مهم
ارتفاعات بر حسب متر
N
W
E
S

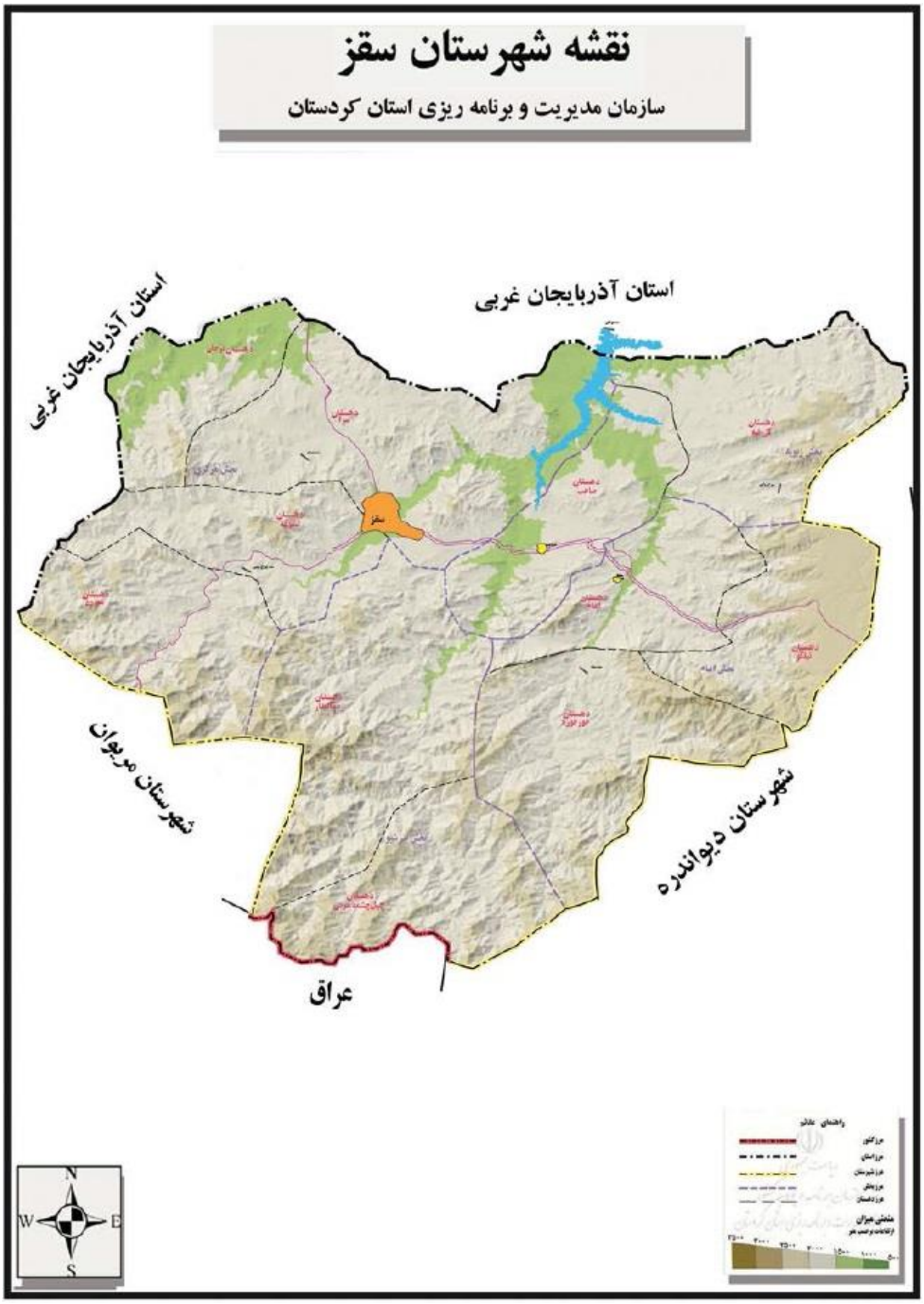
نقشه شهرستان سقز
سازمان مدیریت و برنامه ریزی استان کردستان
استان آذربایجان غربی
استان آذربایجان غربی
شهرستان مریوان
شهرستان دیواندره
عراق
سقز
N
W
E
S

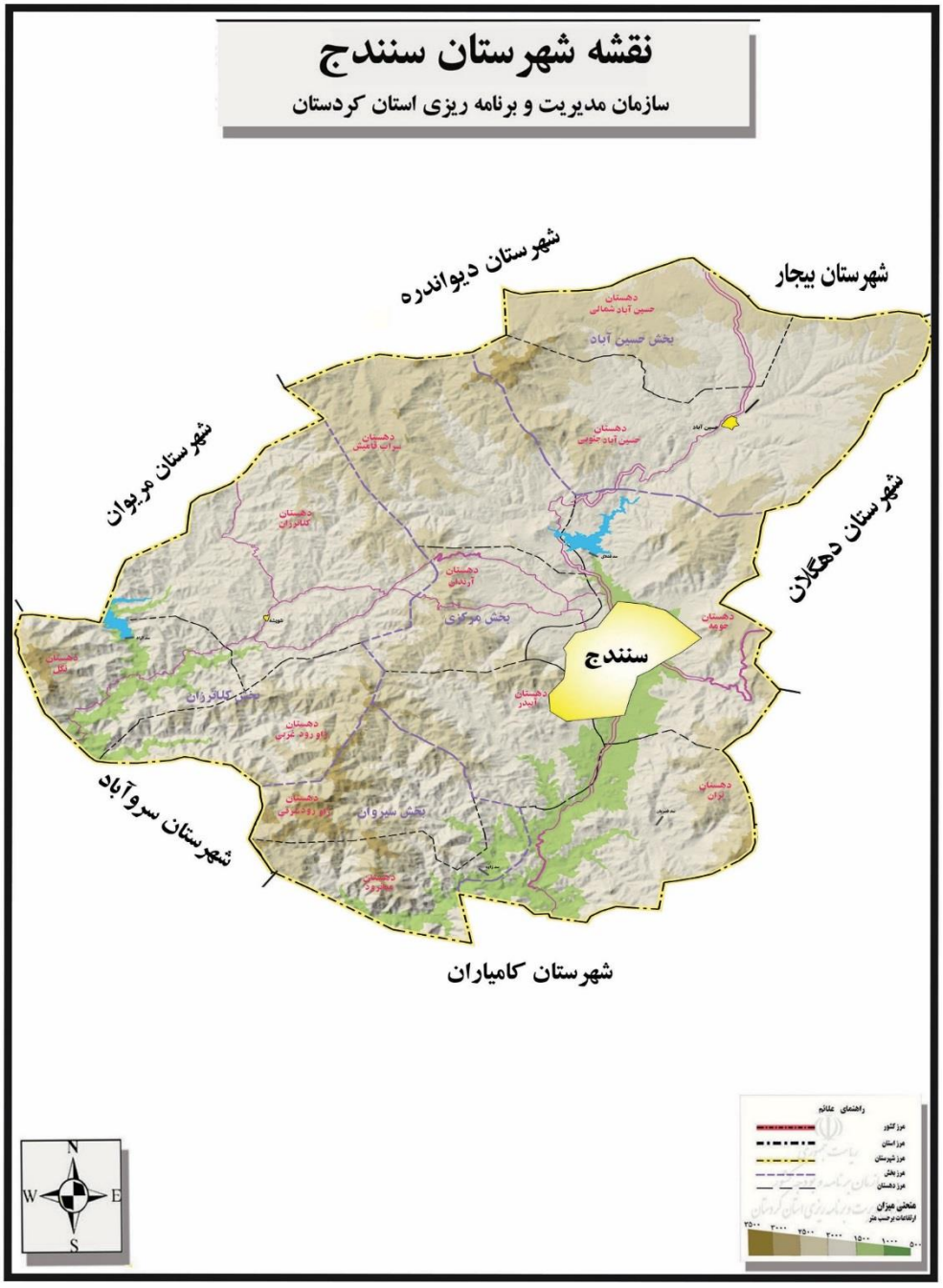
نقشه شهرستان سنندج
سازمان مدیریت و برنامه ریزی استان کردستان
شهرستان دیواندره
شهرستان بیجار
شهرستان مریوان
شهرستان دهگلان
شهرستان سروآباد
شهرستان کامیاران
سنندج
بخش حسین آباد
بخش مرکزی
بخش کلاترزان
بخش سیروان
دهستان حسین آباد شمالی
دهستان حسین آباد جنوبی
دهستان براتلامش
دهستان کلاترزان
دهستان آریدای
دهستان حومه
دهستان آیدر
دهستان باوه رود غربی
دهستان برادوستی
دهستان توان
دهستان مهورد
راهنمای علائم
مرز کشور
مرز استان
مرز شهرستان
مرز بخش
مرز دهستان
منحنی میزان
ارتفاعات برحسب متر
۲۵۰۰
۲۰۰۰
۱۵۰۰
۱۰۰۰
۵۰۰
N
W
E
S

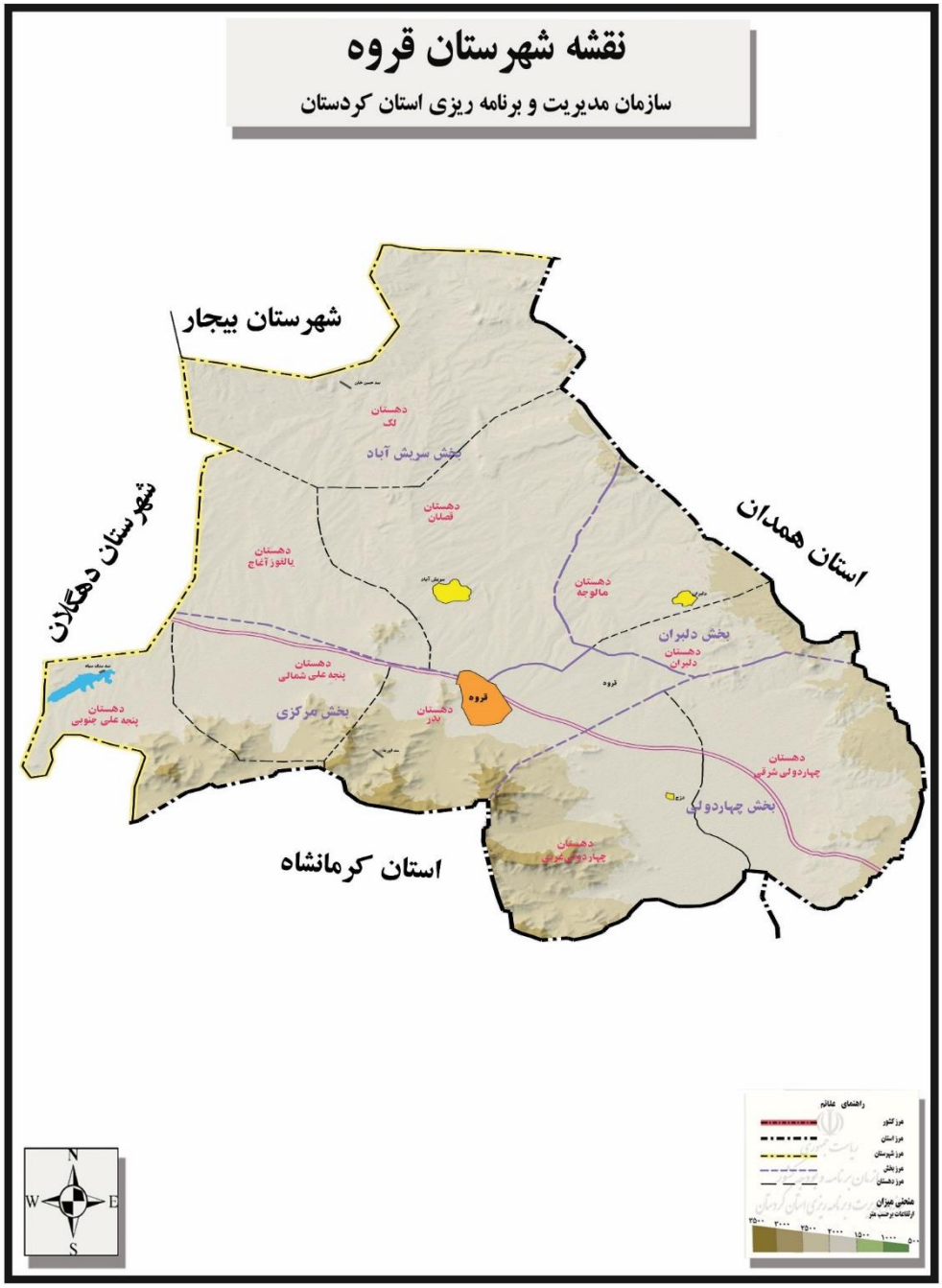
نقشه شهرستان قروه
سازمان مدیریت و برنامه ریزی استان کردستان
شهرستان بیجار
شهرستان دهگلان
استان همدان
استان کرمانشاه
دهستان لک
بخش سریش آباد
دهستان قصلان
دهستان یالفوز آغاج
دهستان مالوجه
بخش دلبران
دهستان دلبران
دهستان پنجه علی شمالی
بخش مرکزی
دهستان پنجه علی جنوبی
قروه
دهستان بدر
دهستان چهاردولی شرقی
بخش چهاردولی
دهستان چهاردولی غربی
N
W
E
S
راهنمای علائم
مرز کشور
مرز استان
مرز شهرستان
مرز بخش
مرز دهستان
عناصر میزان
ارتفاعات بر حسب متر
۲۵۰۰
۳۰۰۰
۲۵۰۰
۲۰۰۰
۱۵۰۰
۱۰۰۰
۵۰۰

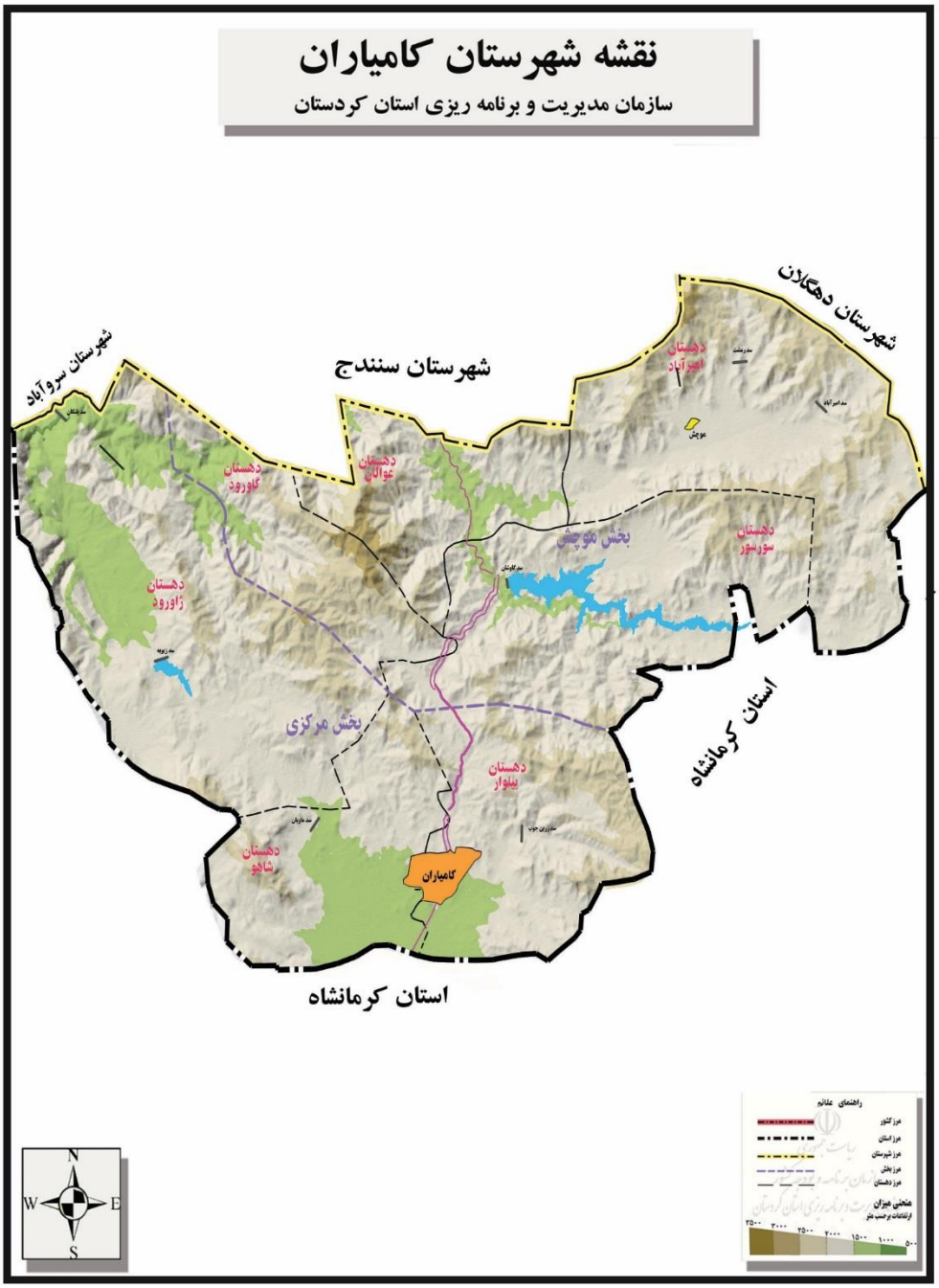
نقشه شهرستان کامیاران
سازمان مدیریت و برنامه ریزی استان کردستان
شهرستان دهگلان
شهرستان سنندج
شهرستان سروآباد
دهستان امیرآباد
دهستان گاورود
دهستان عوالی
دهستان سورسور
بخش موچش
دهستان زاورود
بخش مرکزی
دهستان بیلوار
دهستان شاهو
کامیاران
استان کرمانشاه
استان کرمانشاه
راهنمای علائم
مرز کشور
مرز استان
مرز شهرستان
مرز بخش
مرز دهستان
منحنی میزان
ارتفاعات برحسب متر
۲۵۰۰
۳۰۰۰
۲۵۰۰
۲۰۰۰
۱۵۰۰
۱۰۰۰
۵۰۰
N
W
E
S

نقشه شهرستان مریوان
سازمان مدیریت و برنامه ریزی استان کردستان
شهرستان سقز
شهرستان دیواندره
عراق
شهرستان سنندج
شهرستان سروآباد
بخش سرشیو
دهستان سرشیو
بخش خاووميرآباد
دهستان خاووميرآباد
دهستان گلجیدر
مریوان
دهستان سرکل
دهستان ورنوار
بخش مرکزی
دهستان کومه‌سی
راهنمای علائم
مرز کشور
مرز استان
مرز شهرستان
مرز بخش
مرز دهستان
هنجنی میزان
ارتفاعات برحسب متر
۲۵۰۰
۳۰۰۰
۲۵۰۰
۲۰۰۰
۱۵۰۰
۱۰۰۰
۵۰۰
N
W
E
S

۱ -۱- طول و عرض جغرافیایی شهرستان‌ها : ۱۳۹۹

شهرستان	طول شرقی				عرض شمالی			
	حداکثر		حداقل		حداکثر		حداقل	
	دقیقه	درجه	دقیقه	درجه	دقیقه	درجه	دقیقه	درجه
کل استان	***۱۴***	***۴۸***	***۳۴***	***۴۵***	***۲۸***	***۳۶***	***۴۵***	***۳۴***
بانه	۱۱	۴۶	۳۴	۴۵	۱۲	۳۶	۴۸	۳۵
بیجار.....	۱۴	۴۸	۰۷	۴۷	۲۶	۳۶	۲۹	۳۵
دهگلان.....	۳۶	۴۷	۰۷	۴۷	۳۸	۳۵	۰۲	۳۵
دیواندره.....	۲۷	۴۷	۳۲	۴۶	۲۰	۳۶	۳۴	۳۵
سروآباد.....	۴۳	۴۶	۰۴	۴۶	۲۵	۳۵	۰۳	۳۵
سقز.....	۵۴	۴۶	۵۱	۴۵	۲۸	۳۶	۴۶	۳۵
سنندج.....	۱۸	۴۷	۲۶	۴۶	۳۸	۳۵	۰۳	۳۵
قروه.....	۱۲	۴۸	۲۴	۴۷	۳۴	۳۵	۵۶	۳۴
کامیاران.....	۲۰	۴۷	۳۴	۴۶	۹	۳۵	۴۵	۳۴
مریوان	۴۵	۴۶	۵۸	۴۵	۴۸	۳۵	۱۹	۳۵

مأخذ- سازمان مدیریت و برنامه ریزی کردستان- معاونت آمار و اطلاعات.

۲-۱- تعداد شهرستان، بخش، شهر و دهستان براساس تقسیمات کشوری

سال	تعداد شهرستان	تعداد بخش	تعداد شهر	تعداد دهستان
۱۳۸۰	۸	۲۳	۲۳	۷۹
۱۳۸۵	۹	۲۶	۲۳	۸۳
۱۳۹۰	۱۰	۲۹	۲۷	۸۵
۱۳۹۵	۱۰	۳۱	۲۹	۸۶
۱۳۹۶	۱۰	۳۱	۲۹	۸۶
۱۳۹۷	۱۰	۳۱	۳۲	۸۶
۱۳۹۸	۱۰	۳۱	۳۲	۸۶
۱۳۹۹	***۱۰***	***۳۱***	***۳۲***	***۸۶***

ماخذ- سازمان مدیریت و برنامه ریزی کردستان- معاونت آمار و اطلاعات.

۳-۱- مشخصات عمومی شهرستان‌ها براساس تقسیمات کشوری در پایان سال۱۳۹۹

شهرستان	مساحت (کیلومتر مربع)	تعداد بخش	تعداد شهر	تعداد دهستان
کل استان	***۲۹۱۳۷***	***۳۱***	***۳۲***	***۸۶***
بانه	۱۷۴۶	۴	۴	۸
بیجار	۵۸۳۷	۳	۵	۱۱
دهگلان	۱۸۴۳	۲	۲	۵
دیواندره	۳۷۵۲	۳	۳	۸
سروآباد	۱۰۸۷	۲	۲	۸
سقز	۴۳۱۳	۴	۳	۱۱
سنندج	۳۶۳۷	۴	۳	۱۲
قروه	۲۶۵۴	۴	۴	۱۰
کامیاران	۲۰۳۵	۲	۲	۷
مریوان	۲۲۳۳	۳	۴	۶

ماخذ- سازمان مدیریت و برنامه ریزی کردستان- معاونت آمار و اطلاعات.

۴-۱- تقسیمات کشوری در محدوده استان : ۱۳۹۹

شهرستان و بخش	نام شهر	نام دهستان	تعداد آبادی		
			جمع	دارای سکنه	خالی از سکنه
کل استان			***۱۸۸۷***	***۱۶۷۴***	***۲۱۳***
بانه			***۲۱۴***	***۱۹۲***	***۲۲***
آرمرده		بله که	۸	۷	۱
	آرمرده	پشت آربابا	۴۵	۴۳	۲
مرکزی	بانه	شوی	۳۷	۳۲	۵
نمشیر		بوالحسن	۲۰	۱۹	۱
	کانی سور	کانی سور	۲۸	۲۴	۴
		نمشیر	۲۴	۲۱	۳
ننور	بوئین سفلی	بوئین	۳۱	۲۸	۳
		ننور	۲۱	۱۸	۳
بیجار			***۲۸۲***	***۲۲۹***	***۵۳***
چنگ الماس	بابارشانی	بابارشانی	۳۴	۲۳	۱۱
	پیرتاج	پیرتاج	۲۰	۱۴	۶
		خسروآباد	۲۰	۲۰	۰
کرانی		طغامین	۱۷	۱۷	۰
	یاسوکند	کرانی	۳۱	۲۴	۷
		گرگین	۲۲	۱۶	۶
مرکزی	بیجار	حومه	۴۶	۳۴	۱۲
		خورخوره	۲۷	۲۴	۳
		سیاه منصور	۲۰	۱۸	۲

۴-۱- تقسیمات کشوری در محدوده استان : ۱۳۹۹ (دنباله)

شهرستان و بخش	نام شهر	نام دهستان	تعداد آبادی		
			جمع	دارای سکنه	خالی از سکنه
	توپ آغاج	سیلتان	۲۰	۱۶	۴
		نجف آباد	۲۵	۲۳	۲
دیواندره			**۱۸۰**	**۱۷۱**	**۹**
سارال	هزارکانیان	سارال	۳۳	۳۱	۲
		کوله	۱۸	۱۷	۱
کرفتو.....	زرینه	اوباتو	۱۸	۱۷	۱
		زرینه	۱۸	۱۸	۰
		کانی شیرین	۱۶	۱۶	۰
مرکزی		چهل چشمه	۲۲	۲۲	۰
	دیواندره	حومه	۲۵	۲۱	۴
		قراتوره	۳۰	۲۹	۱
سقز.....			***۳۰۶***	***۲۷۱***	***۳۵***
امام.....	سنته	امام	۲۳	۲۱	۲
		تیلکوه	۲۹	۲۳	۶
		خورخوره	۳۰	۲۸	۲
زیویه.....	صاحب	صاحب	۲۵	۲۵	۰
		گل تپه	۳۴	۳۱	۳
مرکزی		ترجان	۱۹	۱۸	۱
		تموغه	۱۶	۱۶	۰
	سقز	سرا	۴۷	۴۲	۵
		میرده	۲۵	۲۲	۳
سرشیو.....		ذوالفقار	۴۳	۳۶	۷

۴-۱- تقسیمات کشوری در محدوده استان : ۱۳۹۹ (دنباله)

شهرستان و بخش	نام شهر	نام دهستان	تعداد آبادی		
			جمع	دارای سکنه	خالی از سکنه
		چهل چشمه غربی	۱۵	۹	۶
سنندج			***۲۱۴***	***۲۰۱***	***۱۳***
کلاترزان		ژاورودغربی	۱۲	۱۲	۰
	شویشه	کلاترزان	۲۵	۲۳	۲
		نگل	۱۳	۱۲	۱
مرکزی		آبیدر	۱۷	۱۷	۰
		آرندان	۷	۷	۰
	سنندج	حومه	۲۲	۱۸	۴
		سراب قامیش	۲۲	۱۸	۴
		نران	۳۱	۲۹	۲
سیروان		ژاوردشرقی	۱۴	۱۴	۰
		میانرود	۱۱	۱۱	۰
حسین‌آباد	حسین آباد	حسین آبادجنوبی	۲۶	۲۶	۰
		حسین آباد شمالی	۱۴	۱۴	۰
قروه			***۱۴۸***	***۱۲۹***	***۱۹***
مرکزی	قروه	بدر	۱۵	۱۵	۰
		پنجه علی شمالی	۱۶	۱۴	۲
		پنجه علی جنوبی	۱۰	۸	۲
دلبران	دلبران	دلبران	۴	۴	۰
		مالوجه	۴	۴	۰

۴-۱- تقسیمات کشوری در محدوده استان : ۱۳۹۹ (دنباله)

شهرستان و بخش	نام شهر	نام دهستان	تعداد آبادی		
			جمع	دارای سکنه	خالی از سکنه
چهاردولی		چهاردولی شرقی	۱۴	۱۳	۱
	دزج	چهاردولی غربی	۳۰	۲۶	۴
سریش آباد		یالغوزآغاج	۱۵	۱۴	۱
		لک	۲۳	۱۵	۸
	سریش آباد	قصلان	۱۷	۱۶	۱
کامیاران			***۱۶۵***	***۱۵۲***	***۱۳***
مرکزی.....	کامیاران	بیلوار	۲۸	۲۷	۱
		ژاورود	۳۳	۳۰	۳
		شاهو	۱۸	۱۶	۲
موچش.....	موچش	امیرآباد	۲۴	۲۴	۰
		سورسور	۳۴	۲۸	۶
		عوالان	۱۷	۱۶	۱
		گاورود	۱۱	۱۱	۰
مریوان			***۱۷۴***	***۱۴۹***	***۲۵***
خاوومیرآباد.....	برده رشه	خاوومیرآباد	۳۹	۳۲	۷
سرشیو.....	چناره	سرشیو	۳۰	۲۴	۶
		گلچیدر	۳۲	۲۷	۵
مرکزی.....	مریوان	زریوار	۱۹	۱۶	۳
	کانی دینار	سرکل	۳۴	۳۱	۳
		کوماسی	۲۰	۱۹	۱

۴-۱- تقسیمات کشوری در محدوده استان : ۱۳۹۹ (دنباله)

شهرستان و بخش	نام شهر	نام دهستان	تعداد آبادی		
			جمع	دارای سکنه	خالی از سکنه
سروآباد.....			***۸۰***	***۷۴***	***۶***
اورامان تخت	اورامان تخت	اورامان تخت	۴	۳	۱
		شالیار	۱۰	۹	۱
مرکزی.....		پایگلان	۶	۶	۰
	سروآباد	رزاب	۱۳	۱۳	۰
		ژریژه	۱۹	۱۷	۲
		کوسالان	۱۴	۱۳	۱
		دزلی	۹	۸	۱
		بیساران	۵	۵	۰
دهگلان.....			***۱۲۴***	***۱۰۶***	***۱۸***
مرکزی.....	دهگلان	حومه دهگلان	۲۴	۲۲	۲
		قروچای	۲۲	۲۱	۱
		ئیلاق شمالی	۳۶	۲۷	۹
بلبان آباد.....	بلبان آباد	سیس	۱۹	۱۵	۴
		ئیلاق جنوبی	۲۳	۲۱	۲

ماخذ- سازمان مدیریت و برنامه ریزی کردستان- معاونت آمار و اطلاعات.

۵-۱- مشخصات ایستگاه‌های هواشناسی : ۱۳۹۹

ایستگاه	نام شهر یا دهستان محل استقرار	نوع ایستگاه	سال تأسیس	ارتفاع از سطح دریا (متر)
بانه	بانه	سینوپتیک	۱۳۷۸	۱۶۰۰/۰
بیجار.....	بیجار	سینوپتیک	۱۳۶۶	۱۸۸۳/۴
زرینه اوباتو.....	زرینه اوباتو	سینوپتیک	۱۳۶۸	۲۱۴۲/۶
سقز.....	سقز	سینوپتیک	۱۳۳۹	۱۵۲۲/۸
سنندج	سنندج	سینوپتیک	۱۳۳۸	۱۳۷۳/۴
قروه	قروه	سینوپتیک	۱۳۶۷	۱۹۰۶/۰
مریوان	مریوان	سینوپتیک	۱۳۷۰	۱۲۸۶/۸
کامیاران.....	کامیاران	سینوپتیک	۱۳۸۰	۱۴۰۴/۰

ایستگاه	طول و عرض جغرافیایی					
	طول شرقی			عرض شمالی		
	ثانیه	دقیقه	درجه	ثانیه	دقیقه	درجه
بانه	-	۵۴	۴۵	-	۰	۳۶
بیجار.....	-	۳۷	۴۷	-	۵۳	۳۵
زرینه اوباتو.....	-	۵۵	۴۶	-	۴	۳۶
سقز.....	-	۱۶	۴۶	-	۱۵	۳۶
سنندج	-	۰	۴۷	-	۲۰	۳۵
قروه	-	۴۸	۴۷	-	۱۰	۳۵
مریوان	-	۱۲	۴۶	-	۳۱	۳۵
کامیاران.....	-	۵۳	۴۶	-	۴۸	۳۴

ماخذ- اداره کل هواشناسی استان کردستان .

۶-۱- اطلاعات هواشناسی شهرهای استان بر حسب ماه : ۱۳۹۹

ماه	شهر بانه				
	دمای هوا (درجه سلسیوس)				
	میانگین بیشینه	میانگین کمینه	میانگین	بالاترین بیشینه	پاینترین کمینه
فروردین	۱۳/۷	۴/۴	۹/۲	۲۰/۱	-۰/۱
اردیبهشت	۲۰/۳	۹/۷	۱۵/۰	۲۸/۸	۳/۴
خرداد	۲۹/۵	۱۵/۴	۲۲/۵	۳۳/۴	۹/۲
تیر	۳۳/۵	۱۹/۴	۲۶/۶	۳۸/۸	۱۱/۶
مرداد	۳۴/۵	۲۰/۷	۲۷/۶	۴۰/۶	۱۸/۲
شهریور	۳۲/۱	۱۸/۵	۲۵/۴	۳۵/۴	۱۵/۶
مهر	۲۵/۴	۱۲/۶	۱۹/۰	۳۲/۵	۸/۸
آبان	۱۸/۲	۸/۳	۱۳/۳	۲۶/۴	۱/۸
آذر	۸/۰	۰/۳	۴/۲	۱۵/۰	-۳/۶
دی	۷/۶	-۱/۸	۲/۹	۱۵/۹	-۷/۴
بهمن	۸/۹	۰/۱	۴/۵	۱۶/۹	-۱۳/۴
اسفند	۹/۴	۰/۹	۵/۱	۱۷/۲	-۶/۴

۶-۱- اطلاعات هواشناسی شهرهای استان بر حسب ماه : ۱۳۹۹ (دنباله)

ماه	شهر بانه						
	بارندگی ماهانه (میلیمتر)	حداکثر بارندگی در یک روز (میلیمتر)	رطوبت نسبی (درصد)	تعداد روزهای یخبندان	تعداد روزهای همراه با گرد و غبار	ساعات آفتابی (ساعت)	حداکثر سرعت وزش باد (متر بر ثانیه)
فروردین.....	۹۸/۸	۱۶/۰	۶۶	۱	۱	۱۹۱/۱	۱۲
اردیبهشت.....	۱۰۰/۸	۲۵/۰	۵۶	۰	۵	۲۵۲/۴	۲۱
خرداد.....	۰/۰	۰/۰	۲۶	۰	۴	۳۶۵/۶	۱۷
تیر.....	۳/۰	۲/۰	۳۱	۰	۰	۳۲۹/۵	۱۸
مرداد	۰/۰	۰/۰	۲۸	۰	۰	۳۵۸/۸	۱۴
شهریور	۰/۰	۰/۰	۲۵	۰	۰	۳۴۱/۳	۱۶
مهر	۰/۴	۰/۲	۳۰	۰	۰	۲۹۸/۳	۱۶
آبان.....	۱۲۱/۱	۲۸/۸	۴۹	۰	۰	۱۸۰/۷	۱۶
آذر.....	۱۱۱/۲	۴۲/۰	۷۸	۱۸	۰	۱۳۸/۳	۱۴
دی.....	۵۲/۹	۲۶/۰	۵۹	۲۴	۰	۱۹۶/۳	۲۱
بهمن.....	۱۵۵/۷	۴۶/۵	۶۰	۱۲	۱	۱۸۱/۸	۲۵
اسفند.....	۶۵/۹	۲۲/۰	۶۱	۱۳	۳	۱۹۱/۸	۲۶

۶-۱- اطلاعات هواشناسی شهرهای استان بر حسب ماه : ۱۳۹۹ (دنباله)

ماه	شهر بیجار				
	دمای هوا (درجه سلسیوس)				
	میانگین بیشینه	میانگین کمینه	میانگین	بالاترین بیشینه	پاینترین کمینه
فروردین.....	۱۲/۷	۲/۷	۷/۷	۱۹/۱	-۲/۱
اردیبهشت.....	۱۹/۲	۸/۱	۱۳/۷	۲۶/۵	۴/۱
خرداد.....	۲۹/۳	۱۴/۰	۲۱/۷	۳۳/۱	۸/۷
تیر.....	۳۱/۳	۱۶/۲	۲۳/۸	۳۷/۳	۱۲/۲
مرداد	۳۳/۱	۱۶/۹	۲۵/۰	۳۷/۹	۱۲/۱
شهریور	۲۹/۴	۱۴/۰	۲۱/۹	۳۲/۲	۹/۲
مهر	۲۲/۲	۷/۵	۱۵/۰	۲۹/۹	۲/۷
آبان.....	۱۵/۷	۵/۰	۱۰/۶	۲۲/۹	-۱/۹
آذر.....	۳/۲	-۱/۸	۰/۷	۱۰/۰	-۷/۳
دی.....	۵/۷	-۴/۰	۰/۸	۱۴/۱	-۱۰/۴
بهمن.....	۸/۷	-۰/۷	۴/۰	۱۶/۱	-۱۲/۱
اسفند.....	۹/۵	-۰/۵	۴/۵	۱۷/۶	-۷/۶

۶-۱- اطلاعات هواشناسی شهرهای استان بر حسب ماه : ۱۳۹۹ (دنباله)

ماه	شهر بیجار						
	بارندگی ماهانه (میلیمتر)	حداکثر بارندگی در یک روز (میلیمتر)	رطوبت نسبی (درصد)	تعداد روزهای یخبندان	تعداد روزهای همراه با گرد و غبار	ساعات آفتابی (ساعت)	حداکثر سرعت وزش باد (متر بر ثانیه)
فروردین.....	۱۲۲/۵	۱۹/۳	۶۹	۳	۰	۲۰۵/۲	۱۴
اردیبهشت.....	۴۹/۸	۲۶/۰	۵۴	۰	۵	۲۹۶/۷	۱۹
خرداد.....	۰/۰	۰/۰	۲۶	۰	۲	۳۶۳/۳	۱۵
تیر.....	۱۳/۰	۱۱/۰	۳۶	۰	۰	۳۳۱/۰	۱۱
مرداد	۱/۳	۰/۸	۳۴	۰	۰	۳۳۴/۷	۱۴
شهریور	۰/۰	۰/۰	۲۹	۰	۰	۳۳۶/۳	۱۲
مهر	۰/۲	۰/۱	۳۸	۰	۰	۲۷۳/۸	۱۲
آبان.....	۳۳/۸	۱۶/۰	۵۵	۴	۰	۱۷۵/۱	۱۰
آذر.....	۷۳/۴	۱۸/۰	۹۴	۲۲	۰	۴۰/۷	۹
دی.....	۲/۹	۲/۸	۵۴	۲۷	۰	۲۳۸/۷	۱۳
بهمن.....	۴۱/۲	۱۳/۰	۴۸	۱۴	۰	۲۰۲/۰	۱۶
اسفند.....	۱۶/۵	۶/۵	۵۰	۱۴	۳	۲۳۲/۱	۱۸

۶-۱- اطلاعات هواشناسی شهرهای استان بر حسب ماه : ۱۳۹۹ (دنباله)

ماه	شهر زرینه اوباتو				
	دمای هوا (درجه سلسیوس)				
	میانگین بیشینه	میانگین کمینه	میانگین	بالاترین بیشینه	پاینترین کمینه
فروردین	۹/۶	۰/۱	۴/۹	۱۵/۹	-۳/۱
اردیبهشت	۱۶/۱	۴/۵	۱۰/۳	۲۳/۲	-۰/۳
خرداد	۲۵/۸	۷/۷	۱۶/۷	۳۰/۰	۲/۷
تیر	۲۸/۳	۱۱/۷	۲۰/۱	۳۵/۰	۸/۱
مرداد	۳۰/۰	۱۲/۸	۲۱/۴	۳۳/۹	۷/۷
شهریور	۲۶/۸	۱۰/۰	۱۸/۷	۲۹/۶	۵/۰
مهر	۲۰/۴	۳/۷	۱۲/۱	۲۷/۲	-۱/۶
آبان	۱۲/۷	۲/۰	۷/۲	۲۰/۷	-۳/۱
آذر	۳/۱	-۴/۰	-۰/۴	۹/۵	-۱۱/۸
دی	۴/۰	-۸/۳	-۲/۱	۱۲/۴	-۱۷/۰
بهمن	۴/۸	-۵/۱	-۰/۱	۱۲/۴	-۱۷/۷
اسفند	۶/۲	-۳/۶	۱/۳	۱۴/۶	-۹/۱

۶-۱- اطلاعات هواشناسی شهرهای استان بر حسب ماه : ۱۳۹۹ (دنباله)

ماه	شهر زرینه اوباتو						
	بارندگی ماهانه (میلیمتر)	حداکثر بارندگی در یک روز (میلیمتر)	رطوبت نسبی (درصد)	تعداد روزهای یخبندان	تعداد روزهای همراه با گرد و غبار	ساعات آفتابی (ساعت)	حداکثر سرعت وزش باد (متر بر ثانیه)
فروردین.....	۷۶/۱	۱۵/۲	۷۷	۱۳	۲	۱۸۱/۱	۲۰
اردیبهشت.....	۶۳/۷	۳۴/۰	۶۵	۱	۴	۲۷۰/۰	۲۱
خرداد.....	۱/۹	۱/۰	۳۴	۰	۳	۳۵۰/۱	۲۶
تیر.....	۱/۶	۱/۰	۴۱	۰	۰	۳۰۵/۴	۱۷
مرداد	۰/۶	۰/۴	۳۷	۰	۰	۳۱۰/۱	۱۷
شهریور	۰/۰	۰/۰	۳۲	۰	۰	۳۳۰/۲	۱۶
مهر	۵/۶	۵/۰	۴۰	۷	۰	۲۶۲/۰	۱۷
آبان.....	۵۹/۶	۱۶/۰	۶۰	۵	۱	۱۵۶/۱	۱۷
آذر.....	۶۰/۰	۲۰/۰	۹۲	۲۸	۱	۷۶/۴	۱۵
دی.....	۴/۸	۲/۴	۶۷	۳۰	۴	۲۲۵/۸	۱۹
بهمن.....	۶۷/۴	۳۴/۲	۷۰	۲۴	۴	۱۹۱/۶	۲۰
اسفند.....	۱۰/۷	۵/۲	۶۷	۲۴	۵	۲۳۳/۶	۲۶

۶-۱- اطلاعات هواشناسی شهرهای استان بر حسب ماه : ۱۳۹۹ (دنباله)

ماه	شهر سقز				
	دمای هوا (درجه سلسیوس)				
	میانگین بیشینه	میانگین کمینه	میانگین	بالاترین بیشینه	پاینترین کمینه
فروردین	۱۵/۰	۲/۶	۸/۶	۲۱/۳	-۲/۴
اردیبهشت	۲۱/۱	۶/۲	۱۳/۶	۲۸/۵	۱/۰
خرداد	۳۰/۱	۷/۷	۱۸/۹	۳۳/۵	۲/۲
تیر	۳۲/۸	۱۳/۴	۲۳/۳	۴۰/۴	۸/۶
مرداد	۳۳/۸	۱۴/۶	۲۴/۲	۳۸/۵	۱۰/۶
شهریور	۳۱/۵	۱۰/۲	۲۱/۰	۳۴/۲	۷/۴
مهر	۲۵/۲	۴/۳	۱۴/۸	۳۲/۲	-۱/۶
آبان	۱۸/۳	۳/۰	۱۰/۶	۲۶/۳	-۱/۸
آذر	۴/۷	-۲/۲	۱/۲	۱۴/۱	-۹/۷
دی	۶/۳	-۶/۲	۰/۱	۱۷/۳	-۱۲/۴
بهمن	۸/۸	-۴/۹	۲/۰	۱۹/۰	-۲۳/۱
اسفند	۱۱/۰	-۱/۸	۴/۶	۱۹/۵	-۹/۸

۶-۱- اطلاعات هواشناسی شهرهای استان بر حسب ماه : ۱۳۹۹ (دنباله)

ماه	شهر سقز						
	بارندگی ماهانه (میلیمتر)	حداکثر بارندگی در یک روز (میلیمتر)	رطوبت نسبی (درصد)	تعداد روزهای یخبندان	تعداد روزهای همراه با گرد و غبار	ساعات آفتابی (ساعت)	حداکثر سرعت وزش باد (متر بر ثانیه)
فروردین.....	۶۲/۱	۱۱/۰	۶۹	۶	۰	۲۱۳/۷	۲۲
اردیبهشت.....	۶۹/۲	۱۸/۰	۶۳	۰	۳	۲۸۰/۶	۲۴
خرداد.....	۴/۱	۴/۰	۳۹	۰	۰	۳۷۴/۶	۲۱
تیر.....	۲/۴	۲/۰	۳۹	۰	۰	۳۵۵/۲	۱۸
مرداد	۰/۲	۰/۱	۳۷	۰	۰	۳۶۹/۱	۱۹
شهریور	۳/۰	۳/۰	۳۵	۰	۰	۳۳۵/۴	۲۰
مهر	۰/۰	۰/۰	۳۹	۸	۰	۲۹۰/۷	۲۰
آبان.....	۸۹/۵	۳۵/۰	۵۷	۸	۰	۱۹۳/۲	۱۷
آذر.....	۱۱۱/۱	۳۳/۰	۹۰	۲۴	۰	۵۸/۹	۱۰
دی.....	۵/۶	۱/۴	۷۵	۲۷	۱	۱۶۸/۲	۱۸
بهمن.....	۸۸/۸	۴۵/۲	۷۰	۲۰	۱	۱۹۷/۴	۱۹
اسفند.....	۲۷/۲	۱۱/۲	۶۲	۲۲	۵	۲۱۱/۳	۲۳

۶-۱- اطلاعات هواشناسی شهرهای استان بر حسب ماه : ۱۳۹۹ (دنباله)

ماه	شهر سنندج				
	دمای هوا (درجه سلسیوس)				
	میانگین بیشینه	میانگین کمینه	میانگین	بالاترین بیشینه	پاینترین کمینه
فروردین.....	۱۶/۹	۴/۶	۱۰/۶	۲۳/۰	۰/۲
اردیبهشت.....	۲۳/۸	۸/۴	۱۶/۱	۳۲/۲	۴/۵
خرداد.....	۳۳/۸	۱۲/۶	۲۳/۲	۳۶/۸	۶/۹
تیر.....	۳۶/۷	۱۹/۴	۲۸/۰	۴۲/۲	۱۱/۵
مرداد	۳۷/۹	۱۹/۰	۲۸/۵	۴۱/۴	۱۴/۴
شهریور	۳۴/۵	۱۴/۹	۲۴/۷	۳۶/۹	۱۱/۰
مهر	۲۷/۹	۷/۵	۱۷/۷	۳۴/۲	۰/۹
آبان.....	۲۰/۶	۴/۳	۱۲/۴	۲۷/۶	۰/۰
آذر.....	۹/۶	۱/۳	۵/۴	۱۴/۲	-۴/۸
دی.....	۱۰/۸	-۴/۸	۳/۰	۱۷/۲	-۹/۳
بهمن.....	۱۲/۳	-۱/۳	۵/۵	۱۹/۴	-۹/۵
اسفند.....	۱۴/۲	۰/۳	۷/۳	۲۱/۹	-۵/۸

۶-۱- اطلاعات هواشناسی شهرهای استان بر حسب ماه : ۱۳۹۹ (دنباله)

ماه	شهر سنندج						
	بارندگی ماهانه (میلیمتر)	حداکثر بارندگی در یک روز (میلیمتر)	رطوبت نسبی (درصد)	تعداد روزهای یخبندان	تعداد روزهای همراه با گرد و غبار	ساعات آفتابی (ساعت)	حداکثر سرعت وزش باد (متر بر ثانیه)
فروردین.....	۸۱/۹	۲۲/۴	۵۹	۰	۲	۲۱۴/۵	۱۱
اردیبهشت.....	۵۷/۲	۲۸/۰	۵۱	۰	۸	۲۷۶/۵	۱۵
خرداد.....	۰/۰	۰/۰	۲۵	۰	۴	۳۶۹/۶	۱۵
تیر.....	۰/۲	۰/۲	۲۳	۰	۱	۳۴۹/۳	۸
مرداد	۰/۰	۰/۰	۲۳	۰	۰	۳۳۸/۵	۸
شهریور	۰/۰	۰/۰	۲۳	۰	۰	۳۲۸/۸	۸
مهر	۰/۰	۰/۰	۳۲	۰	۰	۲۸۶/۴	۷
آبان.....	۴۴/۸	۱۶/۸	۵۰	۱	۰	۲۱۳/۸	۸
آذر.....	۸۹/۷	۳۴/۰	۷۷	۱۰	۰	۹۵/۲	۸
دی.....	۴/۲	۴/۲	۶۰	۲۸	۰	۲۱۱/۴	۱۲
بهمن.....	۴۵/۱	۱۱/۰	۶۲	۲۱	۰	۱۸۰/۴	۱۲
اسفند.....	۳۷/۳	۳۲/۲	۵۱	۱۷	۴	۲۲۸/۰	۱۳

۶-۱- اطلاعات هواشناسی شهرهای استان بر حسب ماه : ۱۳۹۹ (دنباله)

ماه	شهر قروه				
	دمای هوا (درجه سلسیوس)				
	میانگین بیشینه	میانگین کمینه	میانگین	بالاترین بیشینه	پاینترین کمینه
فروردین	۱۳/۴	۳/۴	۸/۵	۱۹/۶	-۱/۱
اردیبهشت	۱۹/۹	۸/۶	۱۴/۳	۲۶/۴	۴/۴
خرداد	۲۹/۵	۱۴/۲	۲۱/۸	۳۲/۹	۱۰/۱
تیر	۳۲/۱	۱۷/۰	۲۴/۷	۳۶/۷	۱۱/۳
مرداد	۳۳/۸	۱۸/۱	۲۵/۹	۳۷/۰	۱۳/۸
شهریور	۳۰/۱	۱۴/۹	۲۲/۸	۳۳/۰	۱۰/۴
مهر	۲۳/۶	۸/۳	۱۶/۱	۳۰/۸	۳/۸
آبان	۱۶/۵	۵/۵	۱۱/۰	۲۳/۵	-۰/۸
آذر	۵/۷	-۰/۶	۲/۵	۱۴/۱	-۷/۷
دی	۷/۹	-۳/۷	۲/۱	۱۶/۸	-۱۰/۵
بهمن	۹/۳	-۰/۸	۴/۳	۱۵/۶	-۱۱/۷
اسفند	۹/۸	-۰/۳	۴/۷	۱۷/۸	-۷/۳

۶-۱- اطلاعات هواشناسی شهرهای استان بر حسب ماه : ۱۳۹۹ (دنباله)

ماه	شهر قروه						
	بارندگی ماهانه (میلیمتر)	حداکثر بارندگی در یک روز (میلیمتر)	رطوبت نسبی (درصد)	تعداد روزهای یخبندان	تعداد روزهای همراه با گرد و غبار	ساعات آفتابی (ساعت)	حداکثر سرعت وزش باد (متر بر ثانیه)
فروردین.....	۱۰۸/۷	۳۳/۰	۶۵	۱	۱	۲۱۰/۵	۱۳
اردیبهشت.....	۶۶/۶	۲۸/۴	۵۱	۰	۷	۳۱۸/۵	۱۴
خرداد.....	۰/۴	۰/۳	۲۵	۰	۳	۳۶۲/۱	۱۰
تیر.....	۰/۰	۰/۰	۳۱	۰	۳	۳۳۹/۹	۱۶
مرداد	۰/۰	۰/۰	۲۸	۰	۰	۳۴۶/۰	۱۶
شهریور	۰/۰	۰/۰	۲۶	۰	۰	۳۴۴/۹	۱۶
مهر	۰/۰	۰/۰	۳۴	۰	۰	۲۶۲/۴	۱۶
آبان.....	۲۳/۸	۱۱/۵	۵۱	۳	۰	۱۹۳/۰	۱۹
آذر.....	۸۳/۴	۴۳/۰	۹۰	۱۶	۰	۷۹/۰	۲۰
دی.....	۴/۵	۴/۲	۵۷	۲۵	۰	۲۴۴/۸	۲۰
بهمن.....	۴۱/۳	۱۶/۰	۵۶	۱۴	۰	۲۰۲/۹	۲۳
اسفند.....	۳۱/۷	۲۴/۰	۵۵	۱۸	۳	۲۲۸/۸	۲۲

۶-۱- اطلاعات هواشناسی شهرهای استان بر حسب ماه : ۱۳۹۹ (دنباله)

ماه	شهر مریوان				
	دمای هوا (درجه سلسیوس)				
	میانگین بیشینه	میانگین کمینه	میانگین	بالاترین بیشینه	پاینترین کمینه
فروردین.....	۱۷/۳	۴/۱	۱۰/۶	۲۲/۴	-۷/۰
اردیبهشت.....	۲۳/۶	۷/۳	۱۵/۴	۳۱/۵	۳/۲
خرداد.....	۳۲/۰	۹/۴	۲۰/۷	۳۵/۹	۳/۳
تیر.....	۳۵/۳	۱۴/۹	۲۵/۳	۳۹/۸	۱۰/۰
مرداد	۳۶/۸	۱۵/۲	۲۶/۰	۳۹/۷	۱۱/۴
شهریور	۳۴/۷	۱۱/۸	۲۳/۶	۳۸/۱	۷/۷
مهر	۲۸/۷	۶/۵	۱۷/۶	۳۴/۲	۰/۸
آبان.....	۲۱/۴	۴/۲	۱۲/۸	۲۹/۸	۰/۰
آذر.....	۱۱/۷	۰/۴	۶/۰	۱۷/۸	-۴/۴
دی.....	۱۱/۹	-۴/۴	۳/۸	۱۸/۸	-۹/۹
بهمن.....	۱۲/۱	-۱/۴	۵/۶	۲۰/۷	-۱۳/۹
اسفند.....	۱۳/۴	-۰/۵	۶/۴	۲۰/۶	-۶/۲

۶-۱- اطلاعات هواشناسی شهرهای استان بر حسب ماه : ۱۳۹۹ (دنباله)

ماه	شهر مریوان						
	بارندگی ماهانه (میلیمتر)	حداکثر بارندگی در یک روز (میلیمتر)	رطوبت نسبی (درصد)	تعداد روزهای یخبندان	تعداد روزهای همراه با گرد و غبار	ساعات آفتابی (ساعت)	حداکثر سرعت وزش باد (متر بر ثانیه)
فروردین.....	۱۱۹/۵	۲۳/۰	۷۲	۱	۱	۹۱/۰	۲۱
اردیبهشت.....	۱۰۳/۰	۴۹/۵	۶۸	۰	۶	۲۷۱/۸	۲۰
خرداد.....	۰/۰	۰/۰	۴۳	۰	۵	۳۶۳/۱	۱۷
تیر.....	۰/۰	۰/۰	۳۹	۰	۰	۳۵۵/۱	۱۳
مرداد	۰/۰	۰/۰	۳۶	۰	۱	۳۴۱/۷	۱۱
شهریور	۰/۰	۰/۰	۳۴	۰	۱	۳۱۲/۵	۱۳
مهر	۴/۵	۴/۵	۴۱	۰	۰	۲۷۰/۱	۱۵
آبان.....	۵۱/۵	۲۹/۰	۵۸	۱	۰	۱۸۶/۵	۱۴
آذر.....	۷۲/۹	۲۱/۰	۸۶	۱۸	۰	۱۳۱/۵	۱۴
دی.....	۳۵/۲	۱۲/۹	۶۹	۲۵	۰	۱۹۴/۳	۱۶
بهمن.....	۱۴۹/۸	۳۷/۰	۷۵	۱۷	۱	۱۶۶/۹	۲۰
اسفند.....	۴۴/۶	۲۶/۰	۶۶	۲۰	۳	۲۰۲/۷	۲۲

۶-۱- اطلاعات هواشناسی شهرهای استان بر حسب ماه : ۱۳۹۹ (دنباله)

ماه	شهر کامیاران				
	دمای هوا (درجه سلسیوس)				
	میانگین بیشینه	میانگین کمینه	میانگین	بالاترین بیشینه	پاینترین کمینه
فروردین.....	۱۶/۴	۳/۸	۱۰/۲	۲۱/۷	۰/۰
اردیبهشت.....	۲۳/۸	۷/۵	۱۵/۷	۳۲/۰	۲/۱
خرداد.....	۳۲/۷	۱۰/۵	۲۱/۶	۳۵/۶	۵/۳
تیر.....	۳۵/۹	۱۷/۰	۲۶/۶	۳۹/۹	۱۰/۱
مرداد	۳۷/۴	۱۷/۳	۲۷/۵	۴۱/۶	۱۱/۵
شهریور	۳۴/۳	۱۳/۶	۲۴/۳	۳۷/۵	۱۰/۰
مهر	۲۸/۲	۸/۰	۱۸/۲	۳۴/۱	۱/۷
آبان.....	۲۰/۸	۵/۴	۱۳/۱	۲۷/۳	-۰/۶
آذر.....	۱۰/۶	۱/۰	۵/۸	۱۶/۳	-۴/۹
دی.....	۱۱/۲	-۳/۸	۳/۷	۱۵/۶	-۹/۱
بهمن.....	۱۱/۸	-۱/۱	۵/۵	۱۸/۸	-۸/۶
اسفند.....	۱۳/۴	۰/۳	۶/۹	۲۱/۸	-۶/۷

۶-۱- اطلاعات هواشناسی شهرهای استان بر حسب ماه : ۱۳۹۹ (دنباله)

ماه	شهر کامیاران						
	بارندگی ماهانه (میلیمتر)	حداکثر بارندگی در یک روز (میلیمتر)	رطوبت نسبی (درصد)	تعداد روزهای یخبندان	تعداد روزهای همراه با گرد و غبار	ساعات آفتابی (ساعت)	حداکثر سرعت وزش باد (متر بر ثانیه)
فروردین.....	۱۰۵/۳	۲۹/۰	۶۱	۱	۱	۲۱۱/۳	۱۱
اردیبهشت.....	۲۰/۶	۶/۰	۴۸	۰	۶	۲۵۷/۰	۱۱
خرداد.....	۰/۰	۰/۰	۲۴	۰	۴	۳۵۸/۱	۱۱
تیر.....	۰/۰	۰/۰	۲۴	۰	۰	۳۷۰/۷	۸
مرداد	۰/۰	۰/۰	۲۳	۰	۰	۳۵۳/۰	۷
شهریور	۰/۰	۰/۰	۲۱	۰	۰	۳۳۲/۵	۸
مهر	۰/۰	۰/۰	۲۶	۰	۰	۲۹۶/۸	۷
آبان.....	۳۸/۳	۱۱/۰	۴۲	۲	۰	۲۰۹/۸	۸
آذر.....	۱۳۵/۳	۳۶/۰	۷۶	۱۴	۰	۱۲۵/۷	۱۱
دی.....	۱۱/۶	۸/۰	۵۱	۲۶	۰	۲۱۳/۵	۹
بهمن.....	۶۶/۲	۱۶/۱	۵۹	۲۱	۰	۱۹۴/۱	۱۳
اسفند.....	۴۷/۲	۴۱/۰	۵۲	۱۶	۳	۲۲۳/۸	۱۱

ماخذ- اداره کل هواشناسی استان کردستان .

۱-۱- میزان بارندگی در ایستگاه های همدیدی در سال ۱۳۹۹

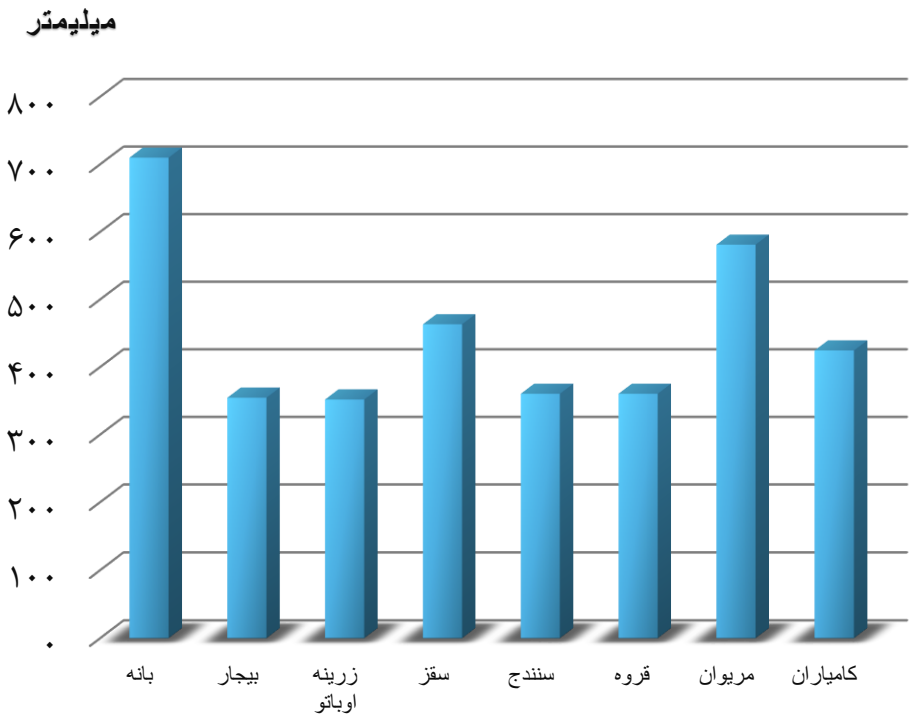

مبنا: جدول ۶-۱

۷-۱-جمع بارندگی سالانه شهرهای دارای ایستگاه‌های همدیدی از بدو تأسیس تا پایان سال ۱۳۹۹ **(میلیمتر)**

نام شهر	بیشینه	کمینه	میانگین
بانه	۱۰۳۱/۱	۳۹۸/۲	۶۹۷/۸
بیجار.....	۴۹۱/۵	۲۰۷/۳	۳۴۵/۱
زرینه اوباتو.....	۶۱۸/۴	۲۲۳/۰	۳۷۹/۶
سقز.....	۹۰۹/۲	۲۱۴/۷	۴۷۸/۶
سنندج	۷۹۴/۳	۲۳۲/۱	۴۳۵/۷
قروه	۴۸۰/۲	۲۳۷/۰	۳۳۶/۵
مریوان	۱۴۶۸/۳	۴۵۲/۰	۹۰۴/۴
کامیاران.....	۸۶۵/۸	۳۳۵/۰	۵۱۴/۹

ماخذ- اداره کل هواشناسی استان کردستان .

۸-۱- دمای سالانه شهرهای دارای ایستگاه همدیدی از بدو تأسیس تا پایان سال: ۱۳۹۹

(درجه سلسیوس)

نام شهر	میانگین بیشینه	میانگین کمینه	میانگین	بالاترین بیشینه	پایینترین کمینه
بانه	۱۹/۲	۹/۰	۱۴/۱	۴۰/۶	-۱۶/۶
بیجار.....	۱۷/۱	۵/۹	۱۱/۵	۳۸/۳	-۲۸/۵
زرینه اوباتو.....	۱۴/۸	۲/۲	۸/۵	۳۶/۵	-۲۵/۸
سقز.....	۱۹/۳	۳/۴	۱۱/۴	۴۳/۰	-۳۶/۰
سنندج	۲۱/۹	۵/۹	۱۳/۹	۴۴/۰	-۳۱/۰
قروه	۱۸/۱	۶/۲	۱۲/۲	۳۸/۱	-۲۷/۰
مریوان	۲۱/۵	۵/۴	۱۳/۴	۴۲/۴	-۲۵/۲
کامیاران.....	۲۲/۴	۶/۶	۱۴/۵	۴۲/۱	-۱۷/۴

ماخذ- اداره کل هواشناسی استان کردستان .