۹۰۷/۲

جمهوری اسلامی ایران
سازمان برنامه و بودجه
مرکز آمار ایران

سرشماری عمومی نفوس و مسکن
۱۳۶۷

فرهنگ آبادیهای کشور

استان کردستان
۲-۱۴

فهرست نویسی پیش از انتشار

سرشماری عمومی کشاورزی ۱۳۶۷، فرهنگ آبادیهای کشور، استان کردستان /
تهیه کننده: مرکز آمار ایران. ــ تهران: مرکز آمار ایران، ۱۳۶۹.
پنجاه و چهار، ۱۸۹ ص.: نقشه، جدول.
۱. روستاها ــ ایران ــ کردستان. ۲. کشاورزی ــ ایران ــ
کردستان. ۳. کردستان ــ اوضاع روستایی. الف. مرکز آمار ایران.
ب. عنوان: فرهنگ آبادیهای کشور، استان کردستان.
DSR ۶ ۹۱۵/۵۰۰۳

کتابخانه مرکز آمار ایران
شماره ۱۰۹۵۶۴۰...
۱۳۷۰/۴/۱۹

مرکز آمار ایران

* سرشماری عمومی کشاورزی ۱۳۶۷، فرهنگ آبادیهای کشور، استان کردستان
* تیراژ: ۱۲۰ نسخه
* تاریخ: مهر ۱۳۶۹
* شماره مسلسل نشریات مرکز آمار ایران: ۱۶۰۱
* شماره نشریات نتایج سرشماری عمومی کشاورزی: ۱۴ ــ ۲
* قیمت: ۲۴۰۰ ریال
* چاپ در چاپخانه مرکز آمار ایران

تهران، کدپستی ۱۴۱۴۴، خیابان دکتر فاطمی، خیابان رهی معیری، تلفن ۹ ــ ۶۵۵۰۶۱

کلیه حقوق چاپ، نشر و تجدید چاپ متعلق به مرکز آمار ایران است.

نقل مندرجات این نشریه با ذکر ماخذ آزاد است.

بسم الله الرحمن الرحیم

لقد احصیهم و عدّهم عدّا

سوره مریم آیه ۹۴

قرآن مجید

او به شماره همه موجودات کاملاً آگاه است

فهرست مندرجات

عنوان	صفحه
پیشگفتار	یک
تعاریف ومفاهیم	سه
توضیحات ضروری	پنج
ویژگیهای عمده نقاط روستائی کردستان	هفت
جدول الف ـ تعداد بخش، دهستان وآبادیهای استان برحسب شهرستان	هفت
جدول ب ـ تعداد آبادیهای استان برحسب دهستان، به تفکیک تعداد خانوار بهره‌بردار	هشت
جدول پ ـ تعداد انواع منابع آب کشاورزی آبادیهای استان برحسب دهستان	ده
جدول ت ـ تعداد انواع ماشینها وادوات کشاورزی آبادیهای استان برحسب دهستان	چهارده
جدول ث ـ تعداد دام بارکش وسواری، دام شخم وگاو نژاد خارجی ودورگه آبادیهای استان برحسب دهستان	هجده
جدول ج ـ تعداد آبادیهای دارای هریک از امکانات وتاسیسات و ... برحسب دهستان در استان	بیست‌ودو
نقشه	
جداول	سی

جداول ۱ ـ تعداد خانوار بهره‌بردار، منابع آب کشاورزی، ماشینهای کشاورزی وبرخی دیگر از اطلاعات آبادیهای شهرستان:

بانه	۲
بیجار	۱۴
سقز	۳۰
سنندج	۴۶
قروه	۷۴
مریوان	۸۶

جدول ۲ ـ تاسیسات، تسهیلات وامکانات موجود در آبادیهای شهرستان:

بانه	۱۰۲
بیجار	۱۱۲
سقز	۱۲۶
سنندج	۱۴۰
قروه	۱۴۶
مریوان	۱۷۶

پیشگفتار

سرشماری‌عمومی کشاورزی ،جمع‌آوری اطلاعات مربوط به فعالیتهای کشاورزی کلیه بهره‌برداریهای کشاورزی کشور است .

انجام سرشماریهای عمومی طبق قانون به عهده مرکز آمار ایران است که‌باتصویب مقام ریاست جمهوری‌به اجرا درمی‌آید .

اطلاعات حاصل‌ازسرشماریها به عنوان ابزاری مطمئن برای سیاستگذاری و برنامه‌ریزیهای توسعه اقتصادی‌وارزیابی طرحهای اجرائی ،مورداستفاده قرارمی‌گیرد . همچنین نتایج سرشماری ،چارچوبهای‌لازم را برای آمارگیریهای نمونه‌ای که به ضرورت باید در فاصله دوسرشماری انجام شود فراهم‌می‌کند . بر اساس تجارب به دست آمده ونیز توصیه‌های سازمانهای‌آماری وکشاورزی بین‌المللی انجام سرشماریهای کشاورزی درمقاطع۵ یا ۱۰ سالهضروری‌می‌نماید .

در ایران اولین آمارگیری‌کشاورزی در سطح کشور به روش نمونه‌گیری در سال۱۳۳۹ انجام شد . درسال ۱۳۵۲ اولین سرشماری کشاورزی‌در سطح مناطق روستائی کشور باتکمیل یک پرسشنامه برای هرآبادی از طریق مصاحبه با مطلعین محلی‌به مرحله‌اجرا درآمد . درسال۱۳۶۰،جهادسازندگی به منظور دستیابی بهاطلاعات پایه‌ای در موردنقاط روستایی‌کشوروبرای فراهم‌آوردن امکان‌انجام وظائف خود ،باشیوه‌ای تقریبا " مشابه سرشماری کشاورزی ۱۳۵۲ ،بسته آبادیهای‌کشورمراجعه‌وضمن‌تحقیق‌درمورد خصوصیات شناسنامه‌ای‌آبادیها ،پاره‌ای‌ازاطلاعات کشاورزی‌رانیزجمع‌آوری‌کرد .

فعالیتهای لازم برای تهیه طرح سرشماری عمومی کشاورزی ۱۳۶۷ و فراهم آوردن مقدمات اجرای آن ، ازسال ۱۳۶۳ با جمع‌آوری نیازهای آماری سازمانهای استفاده‌کننده‌ازاطلاعات کشاورزی ،در مرکز آمار ایران آغاز شد .

ابتداروشهای مختلف و ممکن برای انجام سرشماری کشاورزی بررسی شد وبا استفاده از تجارب حاصل از سرشماریهای گذشته وبا توجه به توصیه‌های سازمان خواربار و کشاورزی ملل متحد ،یک طرح آزمایشی تهیه شدو در اسفند ماه ۱۳۶۴ درچندین دهستان از مناطق مختلف کشور به مرحله اجرا درآمد .

براساس تجارب به دست‌آمده از آزمایش طرح ، بامنظور کردن نظرات سازمانهای ذی‌ربط در حد امکانات اجرایی سرشماری ، طرح نهایی تهیه شد .

سرشماری عمومی کشاورزی ۱۳۶۷ اولین سرشماری "عمومی" کشاورزی ایران است . در این سرشماری کلیه‌بهره‌برداریهای کشاورزی مربوط به اشخاص حقیقی از طریق مراجعه به تکنک خانوارهای ساکن نقاط روستایی وشهری ونیز خانوارهای‌غیرساکن وبهره‌برداریهای مربوط به اشخاص حقوقی از طریق مکانهای محل انجام فعالیتهای کشاورزی آنها تحت پوشش قرارگرفت .

برای اجرای سرشماری ابتدا فهرست‌برداری شهرهای بزرگ به منظور شناسایی بهره‌برداریهای‌کشاورزی انجام شد .این فعالیت‌از اواخر سال ۱۳۶۶ آغاز وتا اوایل سال ۱۳۶۷ ادامه یافت . سپس مرحله اصلی عملیات اجرایی سرشماری به طور همزمان در سراسر کشور از تاریخ پنجم لغایت بیست و پنجم شهریور ماه ۱۳۶۷ انجام شد . در این مرحله با استفاده از فرم فهرست برداری ،پرسشنامه بهره‌برداری کشاورزی وپرسشنامه آبادی ،حجم عظیمی از اطلاعات‌آماری‌درزمینه‌کشاورزی جمع‌آوری شد . این اطلاعات به صورت جداول متعدد آماری ، در زمینه‌های مختلف وبرای هریک از سطوح جغرافیایی قابل استخراج و ارائه است . برخی ازاین آمارها که جنبه بنیادی داشته ودارای کاربرد بیشتری هستند در چند جلدویا در قالب چند مجموعه منتشر می‌شود . بقیه آمارهای قابل حصول ،به ضرورت‌مورد استخراج ودر اختیار استفاده‌کنندگان قرار خواهدگرفت .

فرهنگ آبادیها ، یکی از مجموعه نشریات نتایج سرشماری عمومی کشاورزی است که در ۲۴ جلد (برای هراستان‌یک‌جلد) منتشر می‌شود . در این مجموعه ،برای هریک از آبادیهای کشور با استفاده از پرسشنامه آبادی ،۸۰ قلم اطلاعاتی ارائه شده است . این اقلام به طور عمده بیانگر خصوصیات اقتصادی اجتماعی‌مرتبط با فعالیتهای کشاورزی آبادی‌است . اسامی‌آبادیهای هر دهستان ودهستانهای هر بخش و بخشهای هر شهرستان ، برحسب حروف الفبا مرتب شده‌است . شهرستانها که هرکدام قسمت جداگانه‌یی از نشریه‌استان رانشکیل می‌دهند نیز به همان ترتیب مرتب شده‌اند .

درهر جلد ، علاوه براطلاعات یک‌یک آبادیها ، مرجع اطلاعات مربوط به دهستانها ،بخشها ،شهرستانها و بالاخره استان نیز در جداولی تنظیم ودر ابتدای نشریه قرارداده شده است .

در هر نشریه تعدادی‌نقشه وجود دارد که موقعیت‌استان را در کشور و موقعیت شهرستانها را درداخل‌استان‌ونیزتقسیمات جغرافیایی شهرستانها و موقعیت آبادیهایی را که در زمان سرشماری عمومی کشاورزی ۱۳۶۷ دارای بیست خانوار بهره‌بردار و بیشتر بوده‌اند مشخص می‌کند .

مرکز آمار ایران در اجرای سرشماری عمومی کشاورزی ۱۳۶۷ از همکاری نزدیک وصمیمانه سازمانهای دولتی ،ارگانهای نظامی وانتظامی ونیز نهادهای انقلاب اسلامی‌برخوردار بوده‌است وبرخود فرض می‌داند از کلیه آنها به ویژه سازمان برنامه‌وبودجه استانها ،وزارت کشاورزی ،وزارت جهادسازندگی و وزارت آموزش وپرورش وهمچنین مردم فداکار ایران که با همیاری ومساعدت خودامکان‌اجرای موفقیت‌آمیز این طرح را فراهم آوردند سپاسگزاری کند .

امیداست اطلاعات این مجموعه بتواند تا انتشار نتایج تفصیلی سرشماری عمومی کشاورزی ۱۳۶۷ پاسخگوی بخشی‌از نیازهای آماری کشور باشد .

مرکز آمار ایران

تعاریف و مفاهیم

آبادی (نقطه روستایی)

در این سرشماری، آبادی به مجموعه یک یا چند مکان واراضی به هم پیوسته (اعم از کشاورزی و غیر کشاورزی) گفته می‌شود که خارج ازمحدوده شهرها (نقاط دارای شهرداری) واقع شده و دارای محدوده ثبتی یا عرفی مستقل باشد. به این ترتیب نه تنها دهات، بلکه مزارع، قهوه خانه‌ها، معادن، ایستگاههای راه آهن و ... نیز آبادی محسوب می‌شوند، مشروط برآنکه محدوده ثبتی یا عرفی مستقلی داشته باشند ویا لااقل در محدوده آبادیهای دیگر یا هیچ یک از شهرها قرار نگرفته باشند. بدیهی است مزارع ومکانهایی که در محدوده یک شهر یا آبادی قرارگرفته‌اند، جزو همان شهر یا آبادی منظورمی‌شوند. آبادی ممکن است مسکونی یا غیرمسکونی باشد.

خانوار

خانوار از چند نفر تشکیل می‌شود که باهم در یک اقامتگاه زندگی می‌کنند، با یکدیگر همخرج هستند و معمولا" با هم غذا می‌خورند. فردی که به تنهایی زندگی می‌کند، نیز خانوار تلقی می‌شود.

ـ خانوار معمولی: خانوار با تعریف فوق، اکثر افراد کشور را در بر می‌گیرد و به همین دلیل، این گونه خانوارها، "خانوار معمولی" نیز نامیده می‌شود.

خانوار معمولی ساکن: خانواری که در اقامتگاه ثابت سکونت دارد، "خانوار معمولی ساکن" نامیده می‌شود.

خانوار معمولی غیرساکن: خانواری که در زمان سرشماری در اقامتگاه ثابتی سکونت ندارد "خانوارمعمولی غیر ساکن" نامیده می‌شود. این دسته از خانوارها شامل سه گروه زیراست:

۱ـ خانوارهایی که در زمان سرشماری در کوچ به سرمی‌برند ویادرخارج شهرها وآبادیها در زیر چادر زندگی می‌کنند.

۲ـ خانوارهایی که در محل ثابتی زندگی نمی‌کنند و به طورمداوم محل زندگی خود را تغییر می‌دهند، مانندکولیها.

۳ـ خانوارهایی که محل زندگی مشخصی ندارند وشبها معمولا" در پارکها، خرابه‌ها، زیرپلها و ... بیتوتهمی‌کنند.

در مقابل خانوار معمولی، خانوار دستجمعی تعریف شده‌است وعبارت است از مجموعه‌افرادی که به دلیل داشتن هدف یا ویژگیهای مشترک مانند تحصیل، بیماری روانی، خدمت وظیفه و ... با هم در یک موسسه از قبیل خوابگاه دانشجویی، آسایشگاه روانی، پادگان نظامی و ... زندگی می‌کنند.

در این سرشماری اعضاء خانوار دستجمعی همراه با سایر اعضای خانوار معمولی خود سرشماری می‌شوند.

خانوار بهره‌بردار

خانوار بهره‌بردار : خانوارهائی که حداقل یکی از اعضای آنها "بهره‌بردار کشاورزی" است ،خانوار بهره‌بردار نامیده می‌شود .

بهره‌برداری و بهره‌بردار کشاورزی :کلیه فعالیت‌های کشاورزی که تحت اداره یک یا چند نفر قرار دارد ،یک "واحد تولیدی کشاورزی" است که آن را "بهره‌برداری کشاورزی "می‌نامیم .اداره‌کننده یا اداره‌کنندگان بهره‌برداری که مسئولیت امور فنی و اقتصادی بهره‌برداری را به عهده دارند و سود و زیان بهره‌برداری متوجه آنها است "بهره‌بردار "نامیده می‌شود .

اقامتگاه معمولی

اقامتگاه معمولی خانوار محلی است که خانوار در زمان سرشماری در آنجا زندگی می‌کند ، بشرط اینکه اقامتگاه دیگری نداشته باشد . چنانچه خانواری در زمان سرشماری بیش از یک اقامتگاه داشته باشد ، اقامتگاه معمولی آن ، محلی است که بیشترین مدت سال را در آنجا به سر می‌برد .

توضیحات ضروری

ـ در این نشریه ، هرآبادی دارای شماره ردیف و کد آبادی است . شماره ردیف آبادی برای پیگیری اطلاعات آبادی در صفحه دوم (دنباله) هر جدول پیش‌بینی شده‌است . این شماره در هر دهستان از یک شروع شده وبه طور مسلسل تا آخرین آبادی همان دهستان ادامه یافته و در اولین ستون سمت راست کلیه صفحات جداول ۱ و ۲ درج شده است . کد هر آبادی یک عدد شش رقمی منحصر به فرداست که در مدارک مرکز آمار ایران مشخص کننده هویت آبادی است ودرج آن در جداول این نشریه صرفا " برای تشخیص آبادیهای همنام از یکدیگر است .

ـ درمورد تعداد هرنوع دام ، هرجا که به گروه خاصی از آن اشاره نشده‌است ، کلیه سنین از هردو جنس نروماده مورد نظر است . مثلا " تعداد اسب شامل اسب‌نر ، مادیان وکره‌اسب وتعداد گاو شامل گاونر وماده‌وگوساله است . در مواردی که‌گروه خاصی از یک نوع دام مشخص شده‌است ، شامل سنین یا جنس خارج از آن گروه نمی‌شود . مثلا " در تعداد گاوشخم‌فقط تعداد گاوهایی‌که از آنها برای شخم استفاده می‌شود مورد نظراست .

ـ علاوه براطلاعات مندرج در مجموعه نشریات "فرهنگ آبادیهای‌کشور" اطلاعات مربوط به امکانات ماهیگیری‌وتولید نباتات دارویی‌ـ صنعتی در آبادیهای کشور هر کدام در یک جلد به طور جداگانه ارائه می‌شود .

ـ منظور از تعداد خانوار بهره‌بردارآبادی ،خانوارهای بهره‌بردارساکن‌آبادی‌است‌که‌قاعدتا‌معمولی‌آنهادررمان‌سرشماری درآن‌آبادی‌واقع‌بوده‌است ، تعداد خانوار بهره‌بردار ارائه شده برای هریک از محدوده‌های دهستان، بخش ، شهرستان‌واستان، عبارت است از خانوارهای بهره‌بردار ساکن در کلیه آبادیهایی که در همان محدوده قراردارد .

ـ در ستون‌های ۳۱ ، ۳۲و۳۳ (که تحت عنوان سایرارائه‌شده‌است) ، وجود علامت * درمقابل‌نام هر آبادی نشان می‌دهد ، که برای دستیابی به سایر اطلاعات آبادی باید به منبع‌مورد اشاره در سرستون مربوط‌مراجعه شود . در این منابع فقط نام آبادیهای دارای علامت * به همان ترتیب ارائه شده در جدول ۱ ،به همراه اطلاعات مورد نظر درج شده‌است .

ـ علامت * در غیر از ستونهای ۳۱ تا ۳۳ جدول ۱ ونیز در جدول ۲ ، به معنای وجود تاسیسات وامکانات درآبادی‌است.

ـ علامت .. به معنای نامشخص بودن اطلاع در پرسشنامه آبادی است .

ـ علامت ـ به معنای غیرقطعی بودن‌رقم است .

– علامت * به این مفهوم است که اطلاع در دست بررسی است .از این علامت در موارد زیراستفاده‌شده‌است :

الف– در مواردی که در آبادی ،تعداد چاه عمیق بیشتراز ۵۰ ، چاه نیمه عمیق بیشتراز ۴۰۰ ، چاه آرتزین بیشتر از ۲۵، چشمه دائمی بیشتر از ۱۵۰ ، چشمه فصلی بیشتر از ۱۵۰ ،قنات بیشتراز ۱۰و برکه بیشتراز ۹گزارش شده‌است . در این صورت ، درسر جمع‌ها (استان ،بخش و . . .)این مقادیر به جای مقادیر گزارش شده منظور شده‌است .

ب– در مواردی که در آبادی ، عمق متوسط چاه عمیق بیشتراز ۱۷۰ متر ، چاه نیمه عمیق بیشتراز ۷۰ متر ، چاه آرتزین بیشتراز ۱۰۰ متر ویا عمق متوسط چاه عمیق کمتراز ۲۰ متر گزارش شده‌است .

– چنانچه در هریک از ستونهای ۱۲ و ۲۱ جدول ت ، عدد ۳۵ درج شده باشد به این معنی است که سابقه استفاده از تراکتور یا کمباین برحسب مورد ۳۵۰سال یا بیشتراست .

– چنانچه‌درستون ۱۵ جدول ت ،عدد ۳۰ درج شده باشد ،به این معنی است که سابقه استفاده از تیلر، ۳۰ سال یا بیشتر است .

ویژگیهای عمده نقاط روستائی استان کردستان

استان کردستان براساس تقسیمات جغرافیایی زمان اجرای سرشماری عمومی کشاورزی ۱۳۶۷، دارای ۶ شهرستان، ۱۶ بخش، ۴۹ دهستان و ۲۰۲۸ آبادی بوده که از کل آبادیها، ۸۹ درصد دارای سکنه و بقیه خالی از سکنه است.

مقایسه شهرستانهای استان نشان می‌دهد که شهرستان سنندج با ۲۵۴۵۰ خانوار بهره‌بردار بیشترین تعداد خانوار بهره‌بردار را دارا است و نیز همین شهرستان با ۵۶۷ آبادی (دارای سکنه و خالی از سکنه) بیشترین تعداد آبادی‌ها را در بین شهرستانهای استان به خود اختصاص داده است.

براساس نتایج سرشماری عمومی کشاورزی ۱۳۶۷ از ۲۰۲۸ آبادی استان ۱۲۴ آبادی دارای ۵۱۱ حلقه چاه عمیق برای استفاده در فعالیت‌های کشاورزی است.

علاوه بر آن ۵۲۱۷ حلقه چاه نیمه عمیق در ۷۵۸ آبادی و ۷ حلقه چاه آرتزین در ۶ آبادی از این استان گزارش شده است. تعداد آبادیهای دارای چشمه ۱۷۶۸ آبادی با ۳۲۰۹۲ چشمه دایمی و ۱۳۷۲۱ چشمه فصلی و تعداد آبادیهای دارای قنات ۶۶۱ آبادی با ۲۰۵۵ رشته قنات است. همچنین تعداد ۱۰۵۹ آبادی با انشعاب نهر با کانال و ۲۸۲ آبادی به وسیله موتور پمپ از آب "رودخانه دائمی" استفاده می‌کنند.

از تعداد ۵۱۱ حلقه چاه عمیق استان، بیشترین سهم را شهرستان قروه با ۴۹ درصد و کمترین سهم را شهرستان بانه با ۰/۴ درصد داراست. بیشترین تعداد چاه نیمه عمیق در این استان متعلق به شهرستان سنندج با ۱۷۹۷ حلقه و کمترین تعداد متعلق به شهرستان مریوان با ۲۹۷ حلقه است. از نظر تعداد قنات، شهرستان بانه با دارا بودن ۲۷ درصد از قنات‌های استان در مرتبه اول قرار دارد.

آبادیهای استان کردستان جمعاً دارای ۸۷۶۱ دستگاه تراکتور، ۳۳ دستگاه متیلر و ۲۷۶ دستگاه کمباین است ۶۷ درصد تراکتورها از نوع اونیورسال، ۲۲ درصد از نوع مسی فرگوسن ۲ درصد از نوع جاندیر و ۹ درصد بقیه از سایر انواع است. کمباین‌های استان، ۵۳ درصد از نوع جاندیر، ۸ درصد از نوع مسی فرگوسن و ۳۹ درصد بقیه از سایر انواع هستند.

در این استان همچنین تعداد ۲۸۸۷ دستگاه ماشین خرمنکوب گندم و جو، ۷۴۶۴ دستگاه موتور پمپ آب، ۱۰۷ دستگاه علفچین (موور) ۳۶۸ دستگاه دروگر و بالاخره ۱۱۵ دستگاه سمپاش موتوری گزارش شده است.

جدول الف - تعداد بخش، دهستان و آبادیهای استان برحسب شهرستان

شهرستان	بخش	دهستان	آبادی: جمع	آبادی: دارای سکنه	آبادی: خالی از سکنه
۱	۲	۳	۴	۵	۶
استان کردستان	۱۶	۴۹	۲۰۲۸	۱۸۰۲	۲۲۶
شهرستان بانه	۲	۶	۲۱۰	۲۰۳	۷
شهرستان بیجار	۱	۸	۳۴۲	۲۶۹	۷۳
شهرستان سقز	۱	۷	۳۳۱	۳۰۰	۳۱
شهرستان سنندج	۳	۱۲	۵۶۷	۵۰۴	۶۳
شهرستان قروه	۲	۴	۲۶۰	۲۴۵	۱۵
شهرستان مریوان	۵	۱۱	۳۱۸	۲۸۱	۳۷

جدول ب - تعداد آبادیهای استان برحسب دهستان، بتفکیک تعداد خانوار بهره بردار

تقسیمات جغرافیایی	کل	بدون خانوار بهره بردار	۱-۴ خانوار بهره بردار	۵-۹ خانوار بهره بردار	۱۰-۱۹ خانوار بهره بردار	۲۰-۴۹ خانوار بهره بردار	۵۰-۹۹ خانوار بهره بردار	۱۰۰-۱۹۹ خانوار بهره بردار	۲۰۰-۲۹۹ خانوار بهره بردار	۳۰۰-۹۹۹ خانوار بهره بردار	۱۰۰۰ خانوار بهره بردار و بیشتر
۱	۲	۳	۴	۵	۶	۷	۸	۹	۱۰	۱۱	۱۲
استان کردستان	۲۰۲۸	۲۲۸	۵۷	۷۹	۲۲۵	۷۷۷	۴۵۵	۱۵۶	۴۰	۱	۰
شهرستان بانه	۲۱۰	۸	۱۲	۲۹	۴۳	۸۲	۲۸	۷	۰	۰	۰
بخش الوند	۴۶	۰	۴	۴	۹	۲۰	۷	۲	۰	۰	۰
دهستان دشت بال	۴۶	۰	۴	۴	۹	۲۰	۷	۲	۰	۰	۰
بخش مرکزی	۳۰	۲	۳	۵	۴	۱۱	۳	۳	۰	۰	۰
دهستان سیدلو	۱۴	۲	۱	۱	۳	۵	۲	۰	۰	۰	۰
دهستان قوی	۱۶	۰	۲	۴	۱	۶	۱	۳	۰	۰	۰
بخش شمشیر	۲۶	۰	۰	۲	۱	۱۷	۵	۱	۰	۰	۰
دهستان شمشیر	۲۶	۰	۰	۲	۱	۱۷	۵	۱	۰	۰	۰
بخش سنور	۱۰۸	۶	۶	۱۸	۲۹	۲۴	۱۳	۲	۰	۰	۰
دهستان پشتکوه-بابا-ارمرده	۶۲	۳	۳	۱۱	۲۰	۱۷	۷	۱	۰	۰	۰
دهستان سنور	۴۶	۳	۳	۷	۹	۱۷	۶	۱	۰	۰	۰
شهرستان بیجار	۲۴۲	۷۲	۱۰	۱۰	۲۸	۱۲۵	۶۳	۲۰	۳	۰	۰
بخش مرکزی	۲۴۲	۷۲	۱۰	۱۰	۲۸	۱۲۵	۶۳	۲۰	۳	۰	۰
دهستان بیرشاهی	۳۰	۲	۰	۲	۷	۱۰	۵	۳	۱	۰	۰
دهستان جوجه	۴۲	۹	۵	۲	۴	۱۶	۵	۱	۰	۰	۰
دهستان خسروآباد	۵۰	۱۱	۱	۲	۶	۱۷	۱۱	۲	۰	۰	۰
دهستان میاندوآب	۴۱	۵	۰	۰	۲	۱۸	۹	۷	۰	۰	۰
دهستان میلکان	۲۰	۰	۰	۰	۳	۱۰	۴	۲	۱	۰	۰
دهستان کراتی	۹۱	۴۵	۳	۲	۷	۲۵	۱۵	۳	۱	۰	۰
دهستان گاوبازه	۱۷	۵	۱	۰	۰	۶	۰	۱	۰	۰	۰
دهستان نجف آباد	۵۱	۹	۰	۳	۹	۲۵	۸	۱	۰	۰	۰
شهرستان سقز	۲۲۱	۳۲	۸	۹	۴۱	۱۶۰	۶۹	۱۱	۰	۰	۰
بخش مرکزی	۲۲۱	۳۲	۸	۹	۴۱	۱۶۰	۶۹	۱۱	۰	۰	۰
دهستان ترجان	۲۸	۱	۰	۱	۹	۸	۸	۱	۰	۰	۰
دهستان شیلکو	۵۲	۵	۲	۴	۴	۲۶	۹	۳	۰	۰	۰
دهستان خورخوره	۵۷	۴	۱	۰	۴	۲۲	۱۱	۰	۰	۰	۰
دهستان مرشیوسقز	۶۰	۹	۰	۱	۵	۳۳	۸	۱	۰	۰	۰
دهستان قلشه	۸۶	۴	۴	۲	۱۷	۳۵	۲۰	۳	۰	۰	۰
دهستان قورقه‌سقز	۲۷	۳	۰	۰	۲	۱۳	۷	۲	۰	۰	۰
دهستان میرده	۲۰	۲	۰	۰	۱	۱۰	۶	۱	۰	۰	۰
شهرستان سنندج	۵۶۷	۷۲	۱۴	۲۵	۶۸	۲۱۴	۱۲۱	۴۱	۱۲	۰	۰
بخش کامیاران	۱۹۲	۳۵	۸	۹	۲۹	۶۳	۲۳	۱۱	۵	۰	۰
دهستان امیرآباد	۲۱	۰	۰	۰	۳	۱۰	۶	۲	۰	۰	۰
دهستان بیلوار	۸۶	۲۵	۵	۵	۵	۲۴	۱۲	۶	۲	۰	۰
دهستان سورسور	۳۴	۵	۰	۴	۱۱	۱۰	۳	۱	۰	۰	۰
دهستان گاورود	۵۴	۵	۲	۰	۱۰	۱۹	۱۲	۲	۳	۰	۰
بخش مرکزی	۱۷۲	۲۲	۶	۹	۲۴	۶۵	۲۴	۱۵	۷	۰	۰
دهستان زاورود شرقی	۴۱	۲	۰	۵	۴	۱۶	۶	۴	۴	۰	۰
دهستان ارانکان	۱۲	۱	۰	۰	۲	۳	۴	۱	۱	۰	۰
دهستان حسن آباد	۵۴	۱۱	۲	۱	۱۰	۲۰	۵	۳	۱	۰	۰
دهستان حسین‌آباد بلوسی	۲۷	۵	۱	۲	۶	۱۵	۵	۳	۰	۰	۰

جدول ب - تعداد آبادیهای استان برحسب دهستان، بتفکیک تعداد خانوار بهره بردار

تقسیمات جغرافیایی	کل	بدون خانوار بهره بردار	۱ تا ۴ خانوار بهره بردار	۵ تا ۹ خانوار بهره بردار	۱۰ تا ۱۹ خانوار بهره بردار	۲۰ تا ۴۹ خانوار بهره بردار	۵۰ تا ۹۹ خانوار بهره بردار	۱۰۰ تا ۱۹۹ خانوار بهره بردار	۲۰۰ تا ۴۹۹ خانوار بهره بردار	۵۰۰ تا ۹۹۹ خانوار بهره بردار	۱۰۰۰ خانوار بهره بردار و بیشتر
۱	۲	۳	۴	۵	۶	۷	۸	۹	۱۰	۱۱	۱۲
دهستان صلوات آباد	۲۸	۳	۲	۱	۳	۱۱	۴	۴	۱	۰	۰
بخش میراتشاه	۲۰۳	۱۵	-	۷	۱۵	۸۶	۶۴	۱۵	۰	۰	۰
دهستان اوباتو	۴۷	۱	۰	۱	۳	۱۲	۱۹	۴	۰	۰	۰
دهستان حسین آباد شمالی	۴۰	۱	۰	۰	۴	۱۶	۱۶	۳	۰	۰	۰
دهستان صارال	۶۰	۱۰	۰	۰	۵	۲۹	۷	۳	۰	۰	۰
دهستان قراتوره	۵۵	۳	۰	۰	۳	۲۳	۲۲	۵	۰	۰	۰
شهرستان ذره	۲۶۰	۱۴	۵	۲	۱۲	۸۶	۹۳	۳۷	۱۱	۱	۰
بخش شیلای	۱۰۶	۵	۱	۱	۶	۴۱	۳۵	۱۲	۵	۰	۰
دهستان شیلای	۱۰۶	۵	۱	۱	۶	۴۱	۳۵	۱۲	۵	۰	۰
بخش مرکزی	۱۵۴	۹	۴	۱	۶	۴۵	۵۷	۲۵	۶	۱	۰
دهستان اسفندآباد	۱۰۵	۶	۲	۱	۴	۲۹	۴۰	۱۸	۳	۱	۰
دهستان بهارولی	۳۵	۲	۰	۰	۲	۱۰	۱۱	۷	۲	۰	۰
دهستان لک	۱۴	۱	۱	۰	۰	۶	۶	۰	۰	۰	۰
شهرستان سریوان	۳۱۸	۳۸	۷	۴	۲۳	۱۱۰	۸۲	۴۰	۱۴	۰	۰
بخش خاوومیرآباد	۳۸	۱۸	۱	۰	۱	۱۰	۶	۲	۰	۰	۰
دهستان خاوومیرآباد	۳۸	۱۸	۱	۰	۱	۱۰	۶	۲	۰	۰	۰
بخش سرشیو سریوان	۴۹	۸	۲	۲	۸	۲۶	۳	۰	۰	۰	۰
دهستان چالی سور	۲۷	۲	۲	۲	۳	۱۸	۱	۰	۰	۰	۰
دهستان نلچیدر	۲۲	۶	۰	۰	۶	۸	۲	۰	۰	۰	۰
بخش سروآباد	۹۵	۴	۲	۰	۲	۱۶	۳۵	۲۲	۱۲	۰	۰
دهستان ژاورودغربی	۳۷	۳	۰	۰	۰	۸	۱۳	۷	۶	۰	۰
دهستان اورامان تخت	۲۶	۱	۲	۰	۲	۰	۹	۹	۳	۰	۰
دهستان سروآباد	۳۲	۰	۱	۰	۱	۸	۱۲	۶	۳	۰	۰
بخش کلاترزان	۷۵	۲	۱	۰	۱۰	۳۶	۱۷	۸	۱	۰	۰
دهستان کلاترزان	۳۳	۰	۱	۰	۴	۱۵	۹	۴	۰	۰	۰
دهستان کوهاسی	۲۸	۲	۰	۰	۶	۱۵	۵	۰	۰	۰	۰
دهستان نشل	۱۴	۰	۰	۰	۰	۶	۳	۴	۱	۰	۰
بخش مرکزی	۶۱	۶	۰	۲	۱	۲۲	۲۱	۸	۱	۰	۰
دهستان رشه دم	۴۰	۴	۰	۱	۱	۱۶	۱۵	۳	۰	۰	۰
دهستان نی	۲۱	۲	۰	۱	۰	۶	۶	۵	۱	۰	۰

جدول پ - تعداد انواع منابع آب کشاورزی آبادیهای استان برحسب دهستان

شماره سطر	تقسیمات جغرافیایی	تعداد کل آبادی	تعداد خانوار بهره بردار	چاه عمیق: تعداد آبادی دارای چاه عمیق	چاه عمیق: تعداد چاه	چاه نیمه عمیق: تعداد آبادی دارای چاه نیمه عمیق	چاه نیمه عمیق: تعداد چاه	چاه آرتزین: تعداد آبادی دارای چاه آرتزین	چاه آرتزین: تعداد چاه
۱	۲	۳	۴	۵	۶	۷	۸	۹	۱۰
۱	استان کردستان	۲۰۲۸	۹۲۲۱۲	۱۲۴	۵۱۱	۷۵۸	۵۲۱۷	⊥۶	⊥۷
۲	شهرستان بانه	۲۱۰	۶۱۲۸	۲	۲	۷۳	۶۷۱	•	•
۳	بخش الوند	۴۶	۱۶۱۶	۱	۱	۱۶	۴۳۹	•	•
۴	دهستان دشت بال	۴۶	۱۶۱۶	۱	۱	۱۶	۴۳۹	•	•
۵	بخش مرکزی	۴۰	۹۰۹	۱	۱	۹	۲۶	•	•
۶	دهستان میرلو	۱۴	۲۱۰	•	•	۲	۵	•	•
۷	دهستان قری	۱۶	۵۹۹	۱	۱	۷	۲۱	•	•
۸	بخش نمشیر	۲۶	۱۰۵۶	•	•	۴	۱۲	•	•
۹	دهستان نمشیر	۲۶	۱۰۵۶	•	•	۴	۱۲	•	•
۱۰	بخش سنور	۱۰۸	۲۶۵۷	•	•	۴۴	۱۹۴	•	•
۱۱	دهستان بخش اورامانات ارمرده	۶۲	۱۴۶۹	•	•	۲۴	۱۰۴	•	•
۱۲	دهستان سنور	۴۶	۱۱۸۸	•	•	۲۰	۹۰	•	•
۱۳	شهرستان بیجار	۲۴۲	۱۲۲۸۶	۱۲	۳۰	۱۰۵	۴۶۳	⊥۱	⊥۱
۱۴	بخش مرکزی	۲۴۲	۱۲۲۸۶	۱۲	۳۰	۱۰۵	۴۶۳	⊥۱	⊥۱
۱۵	دهستان پیرتاج	۳۰	۱۲۳۳	۲	۲	۹	۴۱	•	•
۱۶	دهستان جوجه	۴۲	۱۰۴۶	۵	۱۰	۱۶	۵۹	•	•
۱۷	دهستان خسرو آباد	۵۰	۱۶۸۹	۳	۳	۱۸	۶۷	•	•
۱۸	دهستان سیاه منصور	۴۱	۲۰۰۸	•	•	۹	۴۴	•	•
۱۹	دهستان سیلتان	۲۰	۱۲۳۴	•	•	۸	۵۴	•	•
۲۰	دهستان کوانی	۹۱	۲۷۸۲	•	•	۲۲	۱۰۳	•	•
۲۱	دهستان گاوبازه	۱۷	۶۹۵	۱	۲	۶	۲۶	⊥۱	⊥۱
۲۲	دهستان نجف آباد	۵۱	۱۴۹۹	۱	۱۳	۱۷	۶۹	•	•
۲۳	شهرستان سقز	۳۲۱	۱۲۰۹۱	۳	۱۲	۱۲۱	۵۴۳	•	•
۲۴	بخش مرکزی	۳۲۱	۱۲۰۹۱	۳	۱۲	۱۲۱	۵۴۳	•	•
۲۵	دهستان ترجان	۲۸	۱۲۱۹	•	•	۱۷	۱۴۵	•	•
۲۶	دهستان تیلکو	۵۳	۱۸۶۱	•	•	۲۳	۸۹	•	•
۲۷	دهستان خورخوره	۵۷	۱۸۴۸	۱	۱	۹	۱۹	•	•
۲۸	دهستان سرشیوسقز	۶۰	۱۹۵۶	•	•	۱۸	۵۶	•	•
۲۹	دهستان گلتپه	۸۶	۲۱۸۸	۲	۱۱	۴۴	۲۰۴	•	•
۳۰	دهستان کورک سرخز	۲۷	۱۲۰۱	•	•	۸	۲۲	•	•
۳۱	دهستان میرده	۲۰	۸۱۸	•	•	۲	۵	•	•
۳۲	شهرستان سنندج	۵۶۷	۲۵۴۵۰	۳۸	۱۶۴	۲۳۷	۱۷۹۷	⊥۱	⊥۱
۳۳	بخش کامیاران	۱۹۳	۷۷۲۵	۱۵	۲۳	۴۹	۱۱۳	•	•
۳۴	دهستان امیرآباد	۲۱	۱۱۳۲	۳	۵	۱۱	۲۰	•	•
۳۵	دهستان برلوار	۸۴	۳۱۲۲	۱۱	۲۷	۲۴	۵۱	•	•
۳۶	دهستان سورمور	۳۴	۸۶۸	۱	۱	۶	۲۶	•	•
۳۷	دهستان گاورود	۵۴	۲۶۰۳	•	•	۸	۱۶	•	•
۳۸	بخش مرکزی	۱۷۲	۸۲۰۹	۹	۲۷	۹۸	۶۹۷	•	•
۳۹	دهستان ژاورود شرقی	۴۱	۲۹۲۰	۲	۸	۲۲	۲۷۸	•	•
۴۰	دهستان اورامان	۱۲	۷۴۴	۱	۱۰	۹	۶۸	•	•
۴۱	دهستان حسن آباد	۵۴	۱۶۸۰	۴	۷	۲۴	۱۸۵	•	•
۴۲	دهستان حسین آباد جنوبی	۳۷	۱۳۹۲	•	•	۱۸	۴۷	•	•

جدول پ - تعداد انواع منابع آب کشاورزی آبادیهای استان برحسب دهستان (دنباله)

شماره سطر	چشمه			قنات		تعداد آبادیهای استفاده کننده از رودخانه دائمی		تعداد آبادیهای استفاده کننده از رودخانه فصلی		برکه	
	تعداد آبادی دارای چشمه	تعداد چشمه دائمی	تعداد چشمه فصلی	تعداد آبادی دارای قنات	تعداد قنات	از طریق نهر و کانال	از طریق موتور پمپ	از طریق نهر و کانال	از طریق موتور پمپ	تعداد آبادی دارای برکه	تعداد برکه
	۱۱	۱۲	۱۳	۱۴	۱۵	۱۶	۱۷	۱۸	۱۹	۲۰	۲۱
۱	۱۲۶۸	۲۲۰۹۲	۱۲۷۲۱	۶۶۱	۲۰۵۵	۱۰۵۹	۲۸۲	۶۲۳	۵۷	۴۱۷	۲۴۴۱
۲	۱۹۷	۲۶۴۱	۱۲۸۹	۱۰۰	۵۵۵	۱۲۸	۳۱	۷۷	۵	۴۸	۲۵۹
۳	۴۶	۱۲۳۷	۳۳۲	۲۰	۱۳۴	۲۸	۱۲	۷	۱	۹	۷۹
۴	۴۶	۱۲۳۷	۳۳۲	۲۰	۱۳۴	۲۸	۱۲	۷	۱	۹	۷۹
۵	۲۷	۲۲۰	۱۰۸	۱۳	۵۱	۱۷	۵	۹	۱	۱	۱
۶	۱۲	۱۰۷	۶۴	۵	۱۲	۸	۲	۳	۰	۱	۱
۷	۱۵	۱۱۳	۴۴	۸	۳۹	۹	۳	۶	۱	۰	۰
۸	۲۶	۵۴۱	۲۸۰	۲	۱۵	۲۲	۲	۱۶	۰	۰	۰
۹	۲۶	۵۴۱	۲۸۰	۲	۱۵	۲۲	۲	۱۶	۰	۰	۰
۱۰	۹۸	۱۶۴۳	۶۶۹	۶۵	۲۵۵	۶۱	۱۱	۴۵	۳	۲۸	۱۷۹
۱۱	۵۵	۱۱۱۲	۴۱۱	۴۳	۲۶۴	۲۹	۶	۱۹	۲	۷	۲۸
۱۲	۴۳	۵۲۱	۲۵۸	۲۲	۹۱	۳۲	۵	۲۶	۱	۲۱	۱۵۱
۱۳	۲۴۷	۹۵۳	۲۸۱	۱۱۴	۱۹۴	۱۶۴	۵۳	۵۶	۹	۲۷	۷۱
۱۴	۲۴۷	۹۵۳	۲۸۱	۱۱۴	۱۹۴	۱۶۴	۵۳	۵۶	۹	۲۷	۷۱
۱۵	۲۴	۱۱۱	۲۲	۱۸	۲۶	۱۲	۱۲	۶	۱	۶	۱۶
۱۶	۳۲	۱۶۴	۲۱	۲۰	۳۶	۱۶	۲	۱	۲	۲	۱۵
۱۷	۳۰	۶۱	۴۲	۸	۹	۳۱	۹	۵	۱	۲	۵
۱۸	۳۵	۱۷۰	۵۵	۱۴	۲۸	۲۸	۵	۹	۱	۲	۳
۱۹	۱۵	۳۷	۲۹	۹	۱۹	۱۰	۲	۱	۰	۰	۰
۲۰	۵۵	۱۹۵	۱۵	۲۶	۴۴	۳۲	۶	۱۲	۴	۴	۴
۲۱	۱۲	۳۵	۱۱	۸	۱۲	۶	۲	۲	۰	۰	۰
۲۲	۴۴	۱۷۹	۸۶	۱۱	۱۹	۲۹	۱۵	۱۹	۰	۱۱	۲۸
۲۳	۳۲۱	۷۶۰۶	۲۹۳۷	۱۲۲	۲۷۹	۱۴۱	۵۱	۸۷	۹	۱۸	۷۱
۲۴	۳۲۱	۲۶۰۶	۲۹۳۷	۱۲۲	۲۷۹	۱۴۱	۵۱	۸۷	۹	۱۸	۷۱
۲۵	۲۷	۲۷۷	۱۲۴	۱۰	۱۸	۱۱	۴	۶	۰	۱	۱
۲۶	۴۷	۸۶۱	۲۴۶	۱۲	۴۱	۳۶	۲	۱۶	۰	۴	۷
۲۷	۵۷	۱۳۰۰	۸۲۵	۱۲	۳۱	۳۲	۹	۲۵	۲	۲	۶
۲۸	۶۰	۱۸۷۰	۱۲۲۸	۱۸	۵۱	۲۶	۵	۲۵	۲	۳	۲۲
۲۹	۸۳	۸۲۲	۳۰۲	۵۴	۱۸۳	۱۹	۲۰	۹	۲	۸	۳۵
۳۰	۲۷	۱۳۰۱	۵۱۴	۱۲	۴۲	۷	۴	۴	۱	۰	۰
۳۱	۲۰	۱۱۷۵	۶۹۸	۴	۱۳	۱۰	۷	۲	۱	۰	۰
۳۲	۵۱۰	۱۲۲۹۰	۴۶۶۴	۱۶۹	۴۸۶	۲۲۵	۸۲	۲۴۶	۲۵	۲۱۴	۱۴۶۵
۳۳	۱۶۸	۲۳۶۸	۱۱۳۶	۴۱	۱۰۸	۱۲۱	۲۲	۷۴	۲	۵۸	۲۹۰
۳۴	۲۳	۲۱۹	۲۵۴	۹	۲۹	۱۶	۲	۱۲	۰	۱۱	۵۸
۳۵	۶۸	۸۲۵	۴۶۹	۸	۱۳	۴۵	۱	۳۷	۱	۵	۱۳
۳۶	۲۹	۴۸۱	۱۹۴	۸	۲۴	۱۸	۵	۱۳	۱	۲۲	۱۲۶
۳۷	۵۰	۸۴۳	۲۱۹	۱۶	۴۲	۴۲	۱۴	۱۲	۰	۲۰	۹۳
۳۸	۱۵۱	۴۵۲۱	۲۰۳۴	۶۴	۱۹۶	۹۰	۲۴	۸۶	۱۷	۳۵	۲۳۸
۳۹	۳۹	۹۸۰	۵۲۲	۱۳	۵۲	۱۹	۱۵	۲۶	۱۲	۳	۲۴
۴۰	۱۱	۴۳۰	۵۱۰	۷	۱۸	۸	۰	۷	۱	۱	۲
۴۱	۴۵	۶۳۴	۳۷۰	۱۹	۶۳	۲۸	۱۵	۲۰	۱	۱۳	۷۳
۴۲	۳۳	۱۷۹۹	۴۸۶	۱۵	۴۵	۱۹	۳	۲۱	۳	۱۴	۱۲۳

جدول پ - تعداد انواع منابع آب کشاورزی آبادیهای استان برحسب دهستان

شماره سطر	تقسیمات جغرافیایی	تعداد کل آبادی	تعداد خانوار بهره بردار	چاه عمیق: تعداد آبادی دارای چاه عمیق	چاه عمیق: تعداد چاه	چاه نیمه عمیق: تعداد آبادی دارای چاه نیمه عمیق	چاه نیمه عمیق: تعداد چاه	چاه آرتزین: تعداد آبادی دارای چاه آرتزین	چاه آرتزین: تعداد چاه
۱	۲	۳	۴	۵	۶	۷	۸	۹	۱۰
۴۳	دهستان سلوانک آباد	۲۸	۱۵۶۲	۲	۲	۱۵	۱۱۹	۰	۰
۴۴	بخش میراشاه	۲۰۲	۹۴۱۶	۱۴	۱۰۴	۹۰	۹۸۷	۱	۱
۴۵	دهستان اوباتو	۴۷	۲۵۹۰	۰	۰	۲۱	۲۷۲	۰	۰
۴۶	دهستان حسین آبادشمالی	۴۰	۲۰۱۶	۵	۵۴	۲۴	۱۲۷	۰	۰
۴۷	دهستان سارال	۹۰	۱۸۵۴	۲	۱۴	۲۰	۲۱۸	۰	۰
۴۸	دهستان قراتوره	۵۵	۲۹۵۶	۶	۳۶	۲۵	۲۷۰	۱	۱
۴۹	شهرستان قروه	۲۶۰	۱۸۳۳۷	۵۷	۲۵۰	۱۵۲	۱۴۴۶	۲	۲
۵۰	بخش شیلاق	۱۰۶	۶۹۶۰	۱۵	۶۳	۶۶	۴۹۵	۰	۰
۵۱	دهستان شیلاق	۱۰۶	۶۹۶۰	۱۵	۶۳	۶۶	۴۹۵	۰	۰
۵۲	بخش مرکزی	۱۵۴	۱۱۲۷۷	۴۲	۱۸۷	۸۶	۹۵۱	۲	۲
۵۳	دهستان اسفندآباد	۱۰۵	۷۹۲۸	۲۰	۱۱۲	۵۶	۴۷۷	۰	۰
۵۴	دهستان چهاردولی	۳۵	۲۸۴۷	۱۲	۲۵	۱۹	۴۱۶	۲	۳
۵۵	دهستان لک	۱۴	۶۰۲	۰	۰	۱۱	۵۸	۰	۰
۵۶	شهرستان مریوان	۲۱۸	۱۸۹۱۱	۱۲	۵۳	۷۰	۲۹۷	۲	۲
۵۷	بخش خاوومیرآباد	۳۸	۱۰۱۵	۲	۱۷	۱۱	۵۲	۰	۰
۵۸	دهستان خاوومیرآباد	۳۸	۱۰۱۵	۲	۱۷	۱۱	۵۲	۰	۰
۵۹	بخش سرشیو مریوان	۴۹	۱۰۹۹	۰	۰	۸	۲۶	۰	۰
۶۰	دهستان چالی سور	۲۷	۶۵۳	۰	۰	۵	۱۴	۰	۰
۶۱	دهستان قلچه‌دره	۲۲	۴۴۶	۰	۰	۳	۱۲	۰	۰
۶۲	بخش سروآباد	۹۵	۹۴۴۳	۰	۰	۸	۷۸	۰	۰
۶۳	دهستان ژاورودغربی	۳۷	۴۲۴۳	۰	۰	۴	۶۹	۰	۰
۶۴	دهستان اورامان تخت	۲۶	۲۶۳۵	۰	۰	۱	۱	۰	۰
۶۵	دهستان سروآباد	۲۲	۲۵۶۵	۰	۰	۳	۸	۰	۰
۶۶	بخش کلاترزان	۲۵	۲۷۸۹	۰	۰	۱۴	۴۲	۱	۱
۶۷	دهستان کلاترزان	۳۳	۱۶۹۶	۰	۰	۱۱	۳۸	۰	۰
۶۸	دهستان کومله	۲۸	۸۸۴	۰	۰	۲	۳	۰	۰
۶۹	دهستان بلبل	۱۴	۱۲۰۹	۰	۰	۱	۱	۱	۱
۷۰	بخش مرکزی	۶۱	۲۵۶۵	۱۰	۳۶	۲۹	۹۹	۱	۱
۷۱	دهستان رشه ده	۴۰	۱۹۸۶	۴	۸	۱۵	۶۳	۱	۱
۷۲	دهستان بی	۲۱	۱۵۷۹	۶	۲۸	۱۴	۳۶	۰	۰

جدول پ - تعداد انواع منابع آب کشاورزی آبادیهای استان برحسب دهستان (دنباله)

شماره سطر	چشمه			قنات		تعداد آبادیهای استفاده کننده از رودخانه دائمی		تعداد آبادیهای استفاده کننده از رودخانه فصلی		برکه	
	تعداد آبادی دارای چشمه	تعداد چشمه دائمی	تعداد چشمه فصلی	تعداد آبادی دارای قنات	تعداد قنات	از طریق نهر و کانال	از طریق موتوپمپ	از طریق نهر و کانال	از طریق موتوپمپ	تعداد آبادی دارای برکه	تعداد برکه
	۱۱	۱۲	۱۳	۱۴	۱۵	۱۶	۱۷	۱۸	۱۹	۲۰	۲۱
۴۳	۲۳	۶۸۸	۱۴۶	۱۰	۱۸	۱۶	۱	۱۲	۰	۴	۱۷
۴۴	۱۹۱	۵۴۰۱	۱۴۹۴	۶۴	۱۸۲	۱۲۴	۲۶	۸۶	۶	۱۲۱	۹۳۷
۴۵	۴۶	۱۱۹۲	۲۸۶	۲۴	۷۲	۲۱	۲	۱۸	۰	۲۱	۱۷۵
۴۶	۳۹	۱۷۶۰	۲۶۳	۱۱	۲۸	۲۲	۲	۲۵	۱	۳۷	۲۱۶
۴۷	۵۱	۱۵۲۴	۳۹۲	۱۰	۱۹	۲۹	۲	۲۲	۰	۲۳	۱۸۴
۴۸	۵۵	۹۲۵	۴۵۳	۱۹	۶۲	۴۲	۱۸	۲۱	۵	۴۰	۲۶۲
۴۹	۱۸۶	۱۰۷۴	۳۴۳	۹۲	۱۹۸	۱۲۸	۲۹	۲۲	۳	۴۵	۲۱۱
۵۰	۸۶	۶۰۵	۲۲۴	۲۱	۷۷	۷۲	۱۹	۱۳	۳	۲۷	۱۳۲
۵۱	۸۶	۶۰۵	۲۲۴	۲۱	۷۷	۷۲	۱۹	۱۳	۳	۲۷	۱۳۲
۵۲	۱۰۰	۴۶۹	۱۱۹	۶۱	۱۲۱	۵۵	۱۰	۹	۰	۱۸	۷۹
۵۳	۷۴	۳۶۵	۹۲	۴۰	۷۶	۳۷	۶	۶	۰	۱۱	۳۸
۵۴	۲۱	۹۲	۲۴	۱۸	۴۱	۱۲	۰	۳	۰	۷	۴۱
۵۵	۵	۱۲	۴	۳	۴	۶	۴	۰	۰	۰	۰
۵۶	۳۰۷	۶۵۳۹	۲۱۰۷	۶۳	۲۴۳	۱۶۳	۳۶	۱۳۵	۶	۶۵	۲۶۴
۵۷	۳۸	۴۹۶	۲۶۸	۱۱	۳۸	۲۸	۲	۲۱	۱	۱۴	۵۴
۵۸	۳۸	۴۹۶	۲۶۸	۱۱	۳۸	۲۸	۲	۲۱	۱	۱۴	۵۴
۵۹	۴۸	۹۲۳	۳۵۶	۰	۰	۳۵	۰	۲۲	۰	۱۹	۸۱
۶۰	۲۶	۲۱۲	۸۱	۰	۰	۲۱	۰	۱۸	۰	۹	۱۶
۶۱	۲۲	۷۱۱	۲۷۵	۰	۰	۱۴	۰	۱۴	۰	۱۰	۶۵
۶۲	۹۰	۲۱۵۷	۱۰۶۱	۲۵	۱۱۶	۲۷	۹	۱۷	۱	۲	۶
۶۳	۳۷	۱۴۵۷	۷۲۶	۸	۳۰	۱۷	۰	۸	۱	۰	۰
۶۴	۲۳	۱۰۰	۴۶	۱۳	۷۷	۱	۳	۱	۰	۰	۰
۶۵	۳۰	۶۰۰	۲۸۹	۴	۹	۱۹	۶	۸	۰	۲	۶
۶۶	۷۵	۲۲۸۶	۱۱۰۱	۶	۲۷	۲۷	۱۳	۳۹	۱	۹	۵۹
۶۷	۳۳	۱۲۳۹	۸۰۹	۴	۱۹	۹	۱	۳۰	۰	۲	۱۴
۶۸	۲۸	۵۸۴	۱۳۶	۱	۳	۱۲	۸	۲	۱	۷	۴۵
۶۹	۱۴	۵۶۳	۱۵۶	۱	۵	۶	۴	۶	۰	۰	۰
۷۰	۵۶	۵۶۷	۲۲۱	۲۱	۶۲	۲۶	۱۲	۲۶	۳	۲۱	۶۴
۷۱	۳۷	۲۵۸	۱۹۱	۱۱	۳۶	۲۴	۱۲	۱۳	۲	۱۱	۳۶
۷۲	۱۹	۳۰۹	۱۳۰	۱۰	۲۶	۱۲	۰	۱۳	۱	۱۰	۲۸

جدول ت - تعداد انواع ماشینها و ادوات کشاورزی آبادیهای استان برحسب دهستان

شماره سطر	تقسیمات جغرافیائی	تعداد آبادی: کل	تعداد آبادی: دارای مسکن	تعداد خانوار بهره بردار	تراکتور: تعداد آبادی دارای تراکتور	تراکتور: تعداد انواع تراکتور: جمع	اونیورسال	مسی فرگوسن	جاندیر	سایر	[illegible]
۱	۲	۳	۴	۵	۶	۷	۸	۹	۱۰	۱۱	
۱	استان کردستان	۲۰۲۸	۱۸۰۲	۹۳۳۱۳	۱۳۹۱	۸۷۶۱	۵۸۶۱	۱۸۸۹	۱۸۷	۸۲۴	۳۵
۲	شهرستان بانه	۲۱۰	۲۰۳	۶۳۴۸	۱۰۱	۲۲۰	۱۹۹	۱۳	۲	۶	۳۵
۳	بخش الوت	۴۶	۴۶	۱۶۱۹	۱۹	۴۹	۴۴	۱	۱	۳	۳۵
۴	دهستان دشت طال	۴۶	۴۶	۱۶۱۶	۱۹	۴۹	۴۴	۱	۱	۳	۳۵
۵	بخش مرکزی	۳۰	۲۸	۹۰۹	۱۸	۳۹	۳۳	۳	۱	۲	۳۱
۶	دهستان سردشت	۱۴	۱۲	۳۱۰	۶	۸	۷	۱	۰	۰	۳۱
۷	دهستان شوی	۱۶	۱۶	۵۹۹	۱۲	۳۱	۲۶	۲	۱	۲	۳۰
۸	بخش ملشهر	۲۶	۲۶	۱۰۵۶	۱۸	۳۳	۳۳	۰	۰	۰	۳۰
۹	دهستان ملشهر	۲۶	۲۶	۱۰۵۶	۱۸	۳۳	۳۳	۰	۰	۰	۳۰
۱۰	بخش بتنور	۱۰۸	۱۰۳	۲۶۵۷	۴۶	۹۹	۸۹	۹	۰	۱	۳۵
۱۱	دهستان پشت اربابها ارمرده	۹۲	۶۰	۱۴۶۹	۲۴	۴۹	۴۶	۳	۰	۰	۳۵
۱۲	دهستان بتنور	۴۶	۴۳	۱۱۸۸	۲۲	۵۰	۴۳	۶	۰	۱	۳۰
۱۳	شهرستان بیجار	۳۴۲	۲۶۹	۱۲۲۸۶	۲۵۸	۱۷۵۲	۹۴۷	۴۸۷	۳۵	۲۸۳	۳۵
۱۴	بخش مرکزی	۳۴۲	۲۶۹	۱۲۲۸۶	۲۵۸	۱۷۵۲	۹۴۷	۴۸۷	۳۵	۲۸۳	۳۵
۱۵	دهستان بیرتاج	۳۰	۲۷	۱۲۳۳	۲۶	۱۴۶	۸۷	۴۸	۲	۹	۳۰
۱۶	دهستان جوجه	۴۲	۳۴	۱۰۴۶	۳۲	۱۴۸	۶۶	۵۱	۲	۲۹	۳۵
۱۷	دهستان خسرو آباد	۵۰	۳۹	۱۶۸۹	۲۸	۲۶۳	۲۴۰	۵۲	۱۲	۵۷	۳۵
۱۸	دهستان سیاه منصور	۴۱	۳۶	۲۰۰۸	۳۲	۱۹۶	۷۹	۵۷	۱	۲۹	۳۷
۱۹	دهستان میلتان	۲۰	۲۰	۱۲۳۴	۲۰	۱۷۸	۷۲	۴۸	۵	۵۳	۳۲
۲۰	دهستان دراشی	۹۱	۵۶	۲۷۸۲	۵۲	۲۲۹	۱۰۷	۹۸	۴	۲۰	۳۵
۲۱	دهستان شاوبازه	۱۷	۱۲	۶۹۵	۱۱	۱۲۹	۹۲	۳۳	۰	۴	۳۵
۲۲	دهستان نجف آباد	۵۱	۴۵	۱۴۹۹	۴۶	۲۹۳	۲۰۴	۹۹	۸	۸۲	۳۰
۲۳	شهرستان سقز	۳۲۱	۳۰۰	۱۲۰۹۱	۲۲۵	۱۱۷۲	۸۶۳	۲۴۸	۹	۵۲	۳۵
۲۴	بخش مرکزی	۳۲۱	۳۰۰	۱۲۰۹۱	۲۲۵	۱۱۷۲	۸۶۳	۲۴۸	۹	۵۲	۳۵
۲۵	دهستان ترجان	۲۸	۲۷	۱۲۱۹	۲۷	۲۳۲	۱۹۱	۳۳	۰	۸	۳۰
۲۶	دهستان شیلدر	۵۳	۴۸	۱۸۶۱	۳۹	۱۵۸	۷۳	۷۷	۴	۴	۳۵
۲۷	دهستان خورخوره	۵۷	۴۸	۱۸۴۸	۳۵	۹۷	۴۳	۵۴	۲	۸	۳۷
۲۸	دهستان مرشیرسقز	۶۰	۵۱	۱۹۵۶	۳۰	۱۰۷	۸۶	۳۰	۰	۱	۳۰
۲۹	دهستان قلتپه	۸۶	۸۳	۲۱۸۸	۶۹	۲۵۱	۲۸۵	۳۷	۱	۲۸	۳۰
۳۰	دهستان قورتلمرخز	۲۷	۲۵	۱۲۰۱	۲۴	۱۸۰	۱۵۶	۱۹	۲	۳	۳۰
۳۱	دهستان میرده	۲۰	۱۸	۸۱۸	۱۱	۴۷	۳۹	۸	۰	۰	۳۰
۳۲	شهرستان سنندج	۵۶۷	۵۰۴	۲۵۴۵۰	۳۷۵	۲۷۳۰	۱۶۹۹	۷۷۷	۷۲	۱۸۲	۳۵
۳۳	بخش کامیاران	۱۹۳	۱۵۷	۷۷۲۵	۱۰۷	۲۴۳	۲۷۶	۵۹	۷	۱	۳۵
۳۴	دهستان امیرآباد	۲۱	۲۱	۱۱۳۳	۱۹	۵۲	۴۶	۴	۳	۰	۳۵
۳۵	دهستان بیلوار	۸۴	۵۸	۳۱۲۲	۵۰	۲۰۵	۱۵۵	۴۵	۵	۰	۳۰
۳۶	دهستان سورسور	۳۴	۳۰	۸۶۸	۱۵	۲۶	۲۵	۱	۰	۰	۳۵
۳۷	دهستان قاورود	۵۴	۴۸	۲۶۰۲	۲۳	۶۰	۵۰	۹	۰	۱	۳۰
۳۸	بخش مرکزی	۱۷۲	۱۶۰	۸۲۰۹	۹۳	۳۱۹	۱۸۰	۱۰۳	۸	۲۸	۳۵
۳۹	دهستان ژاورود شرقی	۴۱	۳۹	۲۹۳۰	۱۶	۴۷	۳۷	۱۴	۰	۶	۳۰
۴۰	دهستان ارانداز	۱۲	۱۱	۷۴۴	۹	۳۷	۱۵	۲۰	۰	۲	۳۰
۴۱	دهستان حسن آباد	۵۴	۴۹	۱۶۸۰	۲۶	۸۳	۴۷	۳۳	۳	۱۰	۳۵
۴۲	دهستان حسین آباد چنوری	۲۷	۲۲	۱۲۹۳	۲۴	۸۹	۴۷	۳۰	۲	۹	۳۵

جدول ت - تعداد انواع ماشینها و ادوات کشاورزی آبادیهای استان برحسب دهستان (دنباله)

شماره سطر	تیلر			کباین																			
	تعداد آبادیهای دارای تیلر	تعداد تیلر	مساحت استفاده از تیلرها	تعداد کباین دارای کباین	تعداد انواع کباین																		
					جمع	مسی فرگوسن	جاندیر	سایر	مساحت استفاده از کباین‌ها	قند کر	چغندر (مودر)	بستنه بند بیلر	چاپر	ماشین خرمنکوب گندم و جو	ماشین خرمنکوب برنج	سمپاش ترکیبی	سمپاش موتوری	بذرپاش	کودپاش	موتوپمپ آب
	۱۳	۱۴	۱۵	۱۶	۱۷	۱۸	۱۹	۲۰	۲۱	۲۲	۲۳	۲۴	۲۵	۲۶	۲۷	۲۸	۲۹	۳۰	۳۱	۳۲
۱	۱۰	۳۳	۲۰	۱۸۶	۲۷۶	۲۲	۱۴۵	۱۰۹	۲۵	۲۶۸	۱۰۷	۶	۳	۲۸۸۷	۲۷	۲۴	۱۱۵	۶۰۰	۲۱۳	۱۴۶۴
۲	۰	۰	۹	۰	۰	۰	۰	۰	۱۵	۷	۲	۲	۲	۲۳	۲	۲	۴	۲	۲	۷۴۴
۳	۰	۰	۴	۰	۰	۰	۰	۰	۳	۲	۰	۰	۰	۵	۰	۰	۰	۰	۰	۴۵۹
۴	۰	۰	۴	۰	۰	۰	۰	۰	۳	۲	۰	۰	۰	۵	۰	۰	۰	۰	۰	۴۵۹
۵	۰	۰	۶	۰	۰	۰	۰	۰	۱۵	۱	۱	۰	۰	۷	۰	۰	۱	۰	۰	۳۷
۶	۰	۰	۰	۰	۰	۰	۰	۰	۱۵	۱	۱	۰	۰	۲	۰	۰	۰	۰	۰	۶
۷	۰	۰	۶	۰	۰	۰	۰	۰	۱۰	۰	۰	۰	۰	۵	۰	۰	۱	۰	۰	۳۱
۸	۰	۰	۰	۰	۰	۰	۰	۰	۲	۲	۲	۲	۲	۷	۲	۲	۳	۲	۲	۳۲
۹	۰	۰	۰	۰	۰	۰	۰	۰	۲	۲	۲	۲	۲	۷	۲	۲	۲	۲	۲	۳۳
۱۰	۰	۰	۰	۰	۰	۰	۰	۰	۰	۱	۰	۱	۱	۴	۰	۰	۰	۰	۰	۲۱۵
۱۱	۰	۰	۰	۰	۰	۰	۰	۰	۰	۰	۰	۱	۱	۴	۰	۰	۰	۰	۰	۱۱۷
۱۲	۰	۰	۰	۰	۰	۰	۰	۰	۰	۱	۰	۰	۰	۰	۰	۰	۰	۰	۰	۹۸
۱۳	۰	۰	۰	۷۱	۱۰۶	۱۳	۳۲	۶۱	۲۵	۱۱۱	۲۴	۱	۰	۲۷۲	۰	۶	۱۴	۱۸۹	۸۴	۹۶۱
۱۴	۰	۰	۰	۷۱	۱۰۶	۱۳	۳۲	۶۱	۲۵	۱۱۱	۲۴	۱	۰	۲۷۲	۰	۶	۱۴	۱۸۹	۸۴	۹۶۱
۱۵	۰	۰	۰	۷	۸	۰	۶	۲	۲۰	۶	۰	۰	۰	۲۶	۰	۰	۵	۲۰	۱۰	۱۷۳
۱۶	۰	۰	۰	۹	۱۴	۷	۰	۷	۲۵	۱۹	۰	۰	۰	۱۹	۰	۱	۱	۲۷	۸	۸۳
۱۷	۰	۰	۰	۱۱	۱۳	۰	۸	۵	۲۵	۸	۴	۰	۰	۵۹	۰	۰	۴	۴۳	۱۰	۱۱۴
۱۸	۰	۰	۰	۴	۴	۰	۳	۱	۲۰	۱۶	۲	۰	۰	۴۵	۰	۰	۰	۲۶	۰	۷۲
۱۹	۰	۰	۰	۱۱	۲۰	۰	۲	۱۷	۲۰	۱۲	۱	۰	۰	۱۶	۰	۰	۱	۲۰	۱۵	۱۳۵
۲۰	۰	۰	۰	۱۰	۱۲	۰	۴	۸	۲۰	۱۰	۵	۰	۰	۳۰	۰	۲	۰	۱۴	۳	۱۵۴
۲۱	۰	۰	۰	۶	۷	۲	۲	۲	۲۵	۱	۰	۰	۰	۲۱	۰	۳	۲	۷	۱۵	۳۹
۲۲	۰	۰	۰	۱۲	۲۸	۴	۵	۱۹	۲۵	۳۹	۱۲	۱	۰	۵۶	۰	۰	۰	۲۲	۲۳	۲۰۱
۲۳	۰	۰	۰	۲۱	۳۶	۱	۱۶	۹	۲۵	۵۲	۱۳	۰	۰	۲۷۷	۱	۰	۲۵	۱۸	۱۵	۶۹۸
۲۴	۰	۰	۰	۲۱	۳۶	۱	۱۶	۹	۲۵	۵۲	۱۳	۰	۰	۲۷۷	۱	۰	۲۵	۱۸	۱۵	۶۹۸
۲۵	۰	۰	۰	۱	۱	۱	۰	۰	۲۵	۱۸	۲	۰	۰	۱۰	۱	۰	۶	۴	۶	۱۸۵
۲۶	۰	۰	۰	۰	۰	۰	۰	۰	۲۵	۰	۰	۰	۰	۷۵	۰	۰	۰	۳	۳	۹۰
۲۷	۰	۰	۰	۳	۳	۰	۳	۰	۲۰	۶	۲	۰	۰	۷۰	۰	۰	۹	۱	۱	۲۹
۲۸	۰	۰	۰	۰	۰	۰	۰	۰	۱۵	۴	۱	۰	۰	۱۱	۰	۰	۱	۱	۰	۶۸
۲۹	۰	۰	۰	۱۲	۱۷	۰	۱۰	۷	۲۴	۱۰	۲	۰	۰	۸۲	۰	۰	۶	۸	۴	۲۶۴
۳۰	۰	۰	۰	۵	۵	۰	۳	۲	۲۰	۱۲	۵	۰	۰	۱۵	۰	۰	۲	۱	۱	۳۰
۳۱	۰	۰	۰	۰	۰	۰	۰	۰	۲	۱	۰	۰	۰	۱۳	۰	۰	۱	۰	۰	۳۲
۳۲	۲	۵	۱۲	۳۴	۴۴	۰	۳۳	۱۱	۲۵	۱۲۸	۲۱	۲	۰	۱۲۳۳	۱	۱۳	۴	۵۵	۲۱	۲۵۲۷
۳۳	۰	۰	۰	۹	۱۲	۰	۱۱	۱	۲۵	۲۶	۴	۰	۰	۱۸۹	۱	۰	۱	۰	۲	۲۰۹
۳۴	۰	۰	۰	۳	۵	۰	۴	۱	۲۵	۰	۰	۰	۰	۳۵	۰	۰	۰	۰	۰	۲۷
۳۵	۰	۰	۰	۵	۶	۰	۶	۰	۲۵	۳۰	۴	۰	۰	۱۰۳	۰	۰	۱	۰	۲	۸۰
۳۶	۰	۰	۰	۰	۰	۰	۰	۰	۰	۴	۰	۰	۰	۱۸	۱	۰	۰	۰	۰	۴۰
۳۷	۰	۰	۰	۱	۱	۰	۱	۰	۱۳	۲	۰	۰	۰	۳۳	۰	۰	۰	۰	۰	۶۲
۳۸	۲	۵	۱۲	۰	۰	۰	۰	۰	۲۰	۲۲	۸	۲	۰	۲۴۰	۰	۲	۲	۱۵	۴	۱۱۵۸
۳۹	۱	۳	۱۲	۰	۰	۰	۰	۰	۲	۳	۱	۱	۰	۵۵	۰	۰	۰	۰	۰	۵۱۴
۴۰	۰	۰	۰	۰	۰	۰	۰	۰	۵	۰	۰	۰	۰	۳۳	۰	۰	۰	۰	۰	۸۳
۴۱	۱	۳	۱۲	۰	۰	۰	۰	۰	۱۲	۶	۶	۱	۰	۵۰	۰	۳	۳	۲	۳	۲۵۵
۴۲	۰	۰	۰	۰	۰	۰	۰	۰	۱۸	۷	۱	۰	۰	۶۸	۰	۰	۰	۲	۰	۱۶۹

جدول ت - تعداد انواع ماشینها و ادوات کشاورزی آبادیهای استان برحسب دهستان

شماره سطر	تقسیمات جغرافیایی	تعداد آبادی: کل	تعداد آبادی: دارای مسکن	تعداد خانوار بهره بردار	تراکتور: تعداد آبادی دارای تراکتور	تراکتور: تعداد انواع تراکتور: جمع	اونیورسال	مسی فرگوسن	جاندیر	سایر	سابقه از تراکتور (سال)
۱	۲	۳	۴	۵	۶	۷	۸	۹	۱۰	۱۱	۱۲
۴۲	دهستان صلوات آباد	۲۸	۲۸	۱۵۶۲	۱۸	۶۳	۴۴	۱۶	۲	۱	۲۷
۴۴	بخش میرانشاه	۲۰۲	۱۸۷	۹۴۱۶	۱۷۵	۲۰۶۸	۱۲۴۳	۶۱۵	۵۷	۱۵۳	۲۵
۴۵	دهستان اوباتو	۴۷	۴۶	۲۵۹۰	۴۲	۵۹۱	۲۴۴	۲۲۲	۷	۸	۲۵
۴۶	دهستان حسین آباد شمالی	۴۰	۳۹	۲۰۱۶	۳۹	۳۴۰	۱۷۸	۱۱۰	۱۲	۳۵	۲۰
۴۷	دهستان ساروال	۶۰	۵۰	۱۸۵۴	۴۱	۳۳۹	۲۱۱	۸۹	۱۱	۲۸	۲۵
۴۸	دهستان قراتوره	۵۵	۵۲	۲۹۵۶	۵۲	۷۹۸	۵۱۰	۱۸۴	۲۲	۸۲	۲۵
۴۹	شهرستان فروه	۲۶۰	۲۴۵	۱۸۳۳۷	۲۳۷	۲۲۴۴	۱۶۳۷	۲۷۱	۵۷	۲۷۹	۲۵
۵۰	بخش ثیلاق	۱۰۶	۱۰۰	۶۹۶۰	۹۷	۸۳۹	۵۰۴	۱۲۸	۳۹	۱۶۸	۲۵
۵۱	دهستان ثیلاق	۱۰۶	۱۰۰	۶۹۶۰	۹۷	۸۳۹	۵۰۴	۱۲۸	۳۹	۱۶۸	۲۵
۵۲	بخش مرکزی	۱۵۴	۱۴۵	۱۱۳۷۷	۱۴۰	۱۴۰۵	۱۱۳۳	۱۴۳	۱۸	۱۱۱	۲۵
۵۳	دهستان امیرآباد	۱۰۵	۹۹	۷۹۲۸	۹۵	۹۸۳	۷۸۷	۱۱۱	۱۳	۷۲	۲۵
۵۴	دهستان چهاردولی	۳۵	۳۳	۲۸۴۷	۳۲	۳۹۹	۳۱۳	۳۰	۳	۳۳	۲۵
۵۵	دهستان لک	۱۴	۱۳	۶۰۲	۱۳	۱۵۳	۱۳۳	۱۲	۲	۶	۲۵
۵۶	شهرستان مریوان	۲۱۸	۲۸۱	۱۸۹۱۱	۱۸۵	۶۴۳	۵۱۹	۹۳	۱۲	۲۳	۲۰
۵۷	بخش خاوومیرآباد	۳۸	۳۰	۱۰۱۵	۱۸	۸۸	۷۵	۱۳	-	۰	۲۵
۵۸	دهستان خاوومیرآباد	۳۸	۳۰	۱۰۱۵	۱۸	۸۸	۷۵	۱۳	۰	۰	۲۵
۵۹	بخش سرشیو مریوان	۴۹	۴۱	۱۰۹۹	۲۰	۳۴	۳۰	۴	۰	۰	۲۰
۶۰	دهستان بالی سرو	۲۷	۲۵	۶۵۳	۱۲	۲۱	۲۰	۱	۰	۰	۱۵
۶۱	دهستان کلجیدر	۲۲	۱۶	۴۴۹	۸	۱۳	۱۰	۳	۰	۰	۲۰
۶۲	بخش سروآباد	۹۵	۹۱	۹۴۴۳	۴۸	۱۲۷	۹۲	۲۱	۷	۷	۳۰
۶۳	دهستان ژاورودفرسی	۳۷	۳۴	۴۲۴۳	۱۷	۵۰	۳۵	۱۰	۴	۱	۲۰
۶۴	دهستان اورامان تخت	۲۶	۲۵	۲۶۳۵	۶	۱۴	۱۱	۳	۰	۰	۱۵
۶۵	دهستان سروآباد	۳۳	۳۳	۲۵۶۵	۱۵	۶۳	۴۶	۸	۳	۶	۳۰
۶۶	بخش کلاترزان	۷۵	۷۳	۲۷۸۹	۴۵	۱۰۹	۹۶	۱۳	۰	۰	۲۰
۶۷	دهستان کلاترزان	۳۳	۳۳	۱۶۹۶	۲۵	۶۷	۶۱	۶	۰	۰	۲۰
۶۸	دهستان کوماسی	۲۸	۲۶	۸۸۴	۱۳	۳۳	۲۸	۵	۰	۰	۳۲
۶۹	دهستان بتل	۱۴	۱۴	۱۲۰۹	۷	۹	۷	۲	۰	۰	۱۲
۷۰	بخش مرکزی	۶۱	۵۶	۲۵۶۵	۵۴	۲۸۵	۲۳۳	۴۲	۵	۱۵	۳۰
۷۱	دهستان رشه ده	۴۰	۳۷	۱۹۸۶	۲۵	۱۹۲	۱۵۹	۲۲	۲	۹	۳۰
۷۲	دهستان تی	۳۱	۱۹	۱۵۷۹	۱۹	۹۳	۶۴	۲۰	۳	۶	۳۰

جدول ت ـ تعداد انواع ماشینها و ادوات کشاورزی آبادیهای استان برحسب دهستان (دنباله)

شماره سطر	تیلر: تعداد آبادی دارای تیلر	تیلر: تعداد تیلر	تیلر: سابقه استفاده از تیلر (سال)	کمباین: تعداد آبادی دارای کمباین	کمباین: تعداد انواع کمباین: جمع	کمباین: تعداد انواع کمباین: مینسک فرگسن	کمباین: تعداد انواع کمباین: جاندیر	کمباین: تعداد انواع کمباین: سایر	کمباین: سابقه استفاده از کمباین (سال)	فندک	چلیچین (مورد)	بسته‌بند بیلر	چاپر	ماشین خرمنکوب گندم و جو	ماشین خرمنکوب برنج	جاپاش تراکتوری	جاپاش موتوری	بذرپاش	کوددپاش	موتور پمپ آب
	۱۳	۱۴	۱۵	۱۶	۱۷	۱۸	۱۹	۲۰	۲۱	۲۲	۲۳	۲۴	۲۵	۲۶	۲۷	۲۸	۲۹	۳۰	۳۱	۳۲
۴۳	۰	۰	۰	۰	۰	۰	۰	۰	۱۰	۶	۰	۰	۰	۲۴	۰	۰	۰	۱۱	۱	۱۳۷
۴۴	۰	۰	۲	۲۵	۲۲	۰	۲۲	۱۰	۲۰	۷۰	۹	۰	۰	۸۰۲	۰	۱۰	۰	۴۰	۱۵	۱۱۶۰
۴۵	۰	۰	۰	۴	۴	۰	۲	۱	۲۰	۱۸	۰	۰	۰	۲۶۷	۰	۰	۰	۲	۰	۲۷۷
۴۶	۰	۰	۰	۶	۷	۰	۷	۰	۲۰	۱۹	۰	۰	۰	۱۱۹	۰	۱۰	۰	۱۲	۰	۲۰۵
۴۷	۰	۰	۲	۲	۲	۰	۱	۱	۲۰	۱۲	۱	۰	۰	۱۹۰	۰	۰	۰	۱	۰	۲۴۰
۴۸	۰	۰	۰	۱۳	۱۹	۰	۱۱	۸	۲۰	۲۱	۸	۰	۰	۲۲۷	۰	۰	۰	۲۴	۱۵	۳۳۸
۴۹	۷	۲۷	۲۰	۵۹	۹۹	۸	۶۳	۲۸	۲۵	۶۵	۴۵	۰	۰	۷۹۴	۱۰	۳	۲۶	۳۳۶	۹۱	۲۰۷۲
۵۰	۰	۰	۰	۱۹	۲۷	۴	۱۷	۶	۲۰	۱۹	۲۸	۰	۰	۲۴۷	۴	۰	۲	۱۴۲	۱۵	۶۴۱
۵۱	۰	۰	۰	۱۹	۲۷	۴	۱۷	۶	۲۰	۱۹	۲۸	۰	۰	۲۴۷	۴	۰	۲	۱۴۲	۱۵	۶۴۱
۵۲	۷	۲۷	۲۰	۴۰	۷۲	۴	۴۶	۲۲	۲۵	۴۶	۲	۰	۰	۵۴۷	۹	۳	۲۲	۱۹۴	۷۶	۱۴۳۱
۵۳	۳	۲۴	۲۰	۲۷	۵۲	۴	۲۷	۲۱	۲۰	۳۰	۲	۰	۰	۳۳۷	۶	۳	۲	۱۳۸	۶۲	۷۸۷
۵۴	۴	۴	۶	۵	۱۰	۰	۹	۱	۲۵	۲۶	۵	۰	۰	۱۷۲	۰	۰	۲۱	۲۴	۲	۵۴۹
۵۵	۰	۰	۰	۸	۱۰	۰	۱۰	۰	۲۵	۰	۰	۰	۰	۳۷	۰	۰	۰	۳۲	۱۲	۹۵
۵۶	۱	۱	۰	۱	۱	۰	۱	۰	۲	۵	۱	۰	۰	۲۸۹	۱۳	۰	۴۲	۰	۰	۴۶۲
۵۷	۰	۰	۰	۰	۰	۰	۰	۰	۱	۲	۱	۰	۰	۱۹	۰	۰	۰	۰	۰	۷۰
۵۸	۰	۰	۰	۰	۰	۰	۰	۰	۱	۲	۱	۰	۰	۱۹	۰	۰	۰	۰	۰	۷۰
۵۹	۰	۰	۰	۰	۰	۰	۰	۰	۰	۰	۰	۰	۰	۱۹	۰	۰	۰	۰	۰	۲۷
۶۰	۰	۰	۰	۰	۰	۰	۰	۰	۰	۰	۰	۰	۰	۱۰	۰	۰	۰	۰	۰	۱۵
۶۱	۰	۰	۰	۰	۰	۰	۰	۰	۰	۰	۰	۰	۰	۹	۰	۰	۰	۰	۰	۱۲
۶۲	۱	۱	۰	۰	۰	۰	۰	۰	۰	۱	۰	۰	۰	۹۶	۲	۰	۲۹	۰	۰	۱۰۷
۶۳	۱	۱	۰	۰	۰	۰	۰	۰	۰	۰	۰	۰	۰	۴۴	۲	۰	۱	۰	۰	۷۵
۶۴	۰	۰	۰	۰	۰	۰	۰	۰	۰	۰	۰	۰	۰	۱۰	۰	۰	۰	۰	۰	۴
۶۵	۰	۰	۰	۰	۰	۰	۰	۰	۰	۱	۰	۰	۰	۴۲	۰	۰	۲۸	۰	۰	۲۸
۶۶	۰	۰	۰	۰	۰	۰	۰	۰	۰	۰	۰	۰	۰	۸۹	۱۱	۰	۶	۰	۰	۸۲
۶۷	۰	۰	۰	۰	۰	۰	۰	۰	۰	۰	۰	۰	۰	۵۶	۰	۰	۰	۰	۰	۵۰
۶۸	۰	۰	۰	۰	۰	۰	۰	۰	۰	۰	۰	۰	۰	۱۴	۴	۰	۰	۰	۰	۲۰
۶۹	۰	۰	۰	۰	۰	۰	۰	۰	۰	۰	۰	۰	۰	۱۹	۷	۰	۶	۰	۰	۱۲
۷۰	۰	۰	۰	۱	۱	۰	۱	۰	۲	۱	۰	۰	۰	۶۲	۰	۰	۷	۰	۰	۱۷۲
۷۱	۰	۰	۰	۱	۱	۰	۱	۰	۱	۱	۰	۰	۰	۵۴	۰	۰	۷	۰	۰	۱۱۱
۷۲	۰	۰	۰	۰	۰	۰	۰	۰	۲	۰	۰	۰	۰	۱۲	۰	۰	۰	۰	۰	۶۵

جدول ث - تعداد دام بارکش و سواری، دام شخم و گاو نژاد خارجی و دورگه آبادیهای استان برحسب دهستان

شماره سطر	تقسیمات جغرافیایی	تعداد آبادی: کل	تعداد آبادی: دارای مکنه	دام بارکش و سواری: اسب و کره اسب: تعداد آبادی	اسب و کره اسب: تعداد دام	قاطر (استر): تعداد آبادی	قاطر (استر): تعداد دام	الاغ و کره الاغ: تعداد آبادی	الاغ و کره الاغ: تعداد دام
۱	۲	۳	۴	۵	۶	۷	۸	۹	۱۰
۱	استان کردستان **********	۲۰۲۸	۱۸۰۲	۴۱۲	۱۰۳۷	۶۱۳	۹۱۳۶	۱۶۱۸	۴۲۰۵۹
۲	شهرستان بانه **********	۲۱۰	۳۰۴	۱۷	۲۱	۱۶۰	۱۶۵۲	۱۶۱	۱۰۴۵
۳	بخش الوت **********	۴۶	۴۶	۰	۰	۲۸	۲۱۵	۴۳	۲۴۵
۴	دهستان دشت طیال **********	۴۶	۴۶	۰	۰	۲۸	۲۱۵	۴۳	۲۴۵
۵	بخش مرکزی **********	۳۰	۲۸	۲	۴	۲۳	۲۴۲	۲۰	۱۱۰
۶	دهستان سیدلو **********	۱۴	۱۳	۱	۱	۱۱	۵۶	۷	۲۹
۷	دهستان شوی **********	۱۶	۱۶	۲	۳	۱۱	۱۸۶	۱۳	۸۱
۸	بخش نمشیر **********	۲۶	۲۶	۵	۷	۲۶	۴۸۶	۲۵	۲۴۱
۹	دهستان نمشیر **********	۲۶	۲۶	۵	۷	۲۶	۴۸۶	۲۵	۲۴۱
۱۰	بخش شنور **********	۱۰۸	۱۰۳	۹	۱۰	۸۴	۶۰۹	۷۳	۳۴۹
۱۱	دهستان پشت اورباباسارموده **********	۶۲	۶۰	۶	۶	۴۴	۳۰۸	۳۹	۱۸۹
۱۲	دهستان شنور **********	۴۶	۴۳	۳	۴	۴۰	۳۰۱	۳۴	۱۶۰
۱۳	شهرستان بیجار **********	۲۴۲	۲۶۹	۶۶	۱۳۲	۱۵	۳۱	۲۵۵	۸۸۱۸
۱۴	بخش مرکزی **********	۲۴۲	۲۶۹	۶۶	۱۳۲	۱۵	۳۱	۲۵۵	۸۸۱۸
۱۵	دهستان بیرتاج **********	۳۰	۲۷	۵	۶	۱	۱	۲۷	۱۲۲۰
۱۶	دهستان جومه **********	۴۲	۳۴	۶	۸	۰	۰	۲۱	۴۷۳
۱۷	دهستان خسروآباد **********	۵۰	۳۹	۱۲	۲۰	۰	۰	۲۵	۱۰۵۷
۱۸	دهستان سیاه‌منصور **********	۴۱	۳۶	۱۱	۲۵	۷	۱۹	۲۵	۲۴۸۴
۱۹	دهستان سیلتان **********	۲۰	۲۰	۴	۴	۰	۰	۲۰	۴۶۲
۲۰	دهستان کراتی **********	۹۱	۵۶	۹	۹	۶	۸	۵۴	۲۰۳۲
۲۱	دهستان گاوبازه **********	۱۷	۱۲	۳	۳۲	۰	۰	۱۱	۵۸۹
۲۲	دهستان نجف آباد **********	۵۱	۴۵	۱۶	۲۸	۱	۲	۴۲	۵۰۱
۲۳	شهرستان مریوان **********	۲۳۱	۳۰۰	۸۸	۲۵۲	۹۱	۱۵۴۲	۲۸۱	۷۱۶۹
۲۴	بخش مرکزی **********	۲۳۱	۳۰۰	۸۸	۲۵۲	۹۱	۱۵۴۲	۲۸۱	۷۱۶۹
۲۵	دهستان ترجان **********	۲۸	۲۷	۷	۱۳	۱	۱۵	۲۰	۲۳۳
۲۶	دهستان تیلکو **********	۵۳	۴۸	۱۰	۱۳	۳	۵	۴۴	۱۱۳۷
۲۷	دهستان خورخوره **********	۵۷	۴۸	۳۱	۱۴۵	۴۰	۶۲۶	۴۹	۱۹۳۹
۲۸	دهستان سرشیوسفز **********	۶۰	۵۱	۱۵	۳۳	۲۰	۹۳۸	۵۱	۴۲۰۰
۲۹	دهستان قلشیه **********	۸۶	۸۳	۲	۱۷	۰	۰	۷۵	۱۴۷۲
۳۰	دهستان قورک‌مرغز **********	۲۷	۲۵	۱۰	۱۹	۴	۴۲	۲۴	۶۹۲
۳۱	دهستان میرده **********	۲۰	۱۸	۸	۱۳	۱۳	۲۰۶	۱۸	۵۰۶
۳۲	شهرستان سنندج **********	۵۶۷	۵۰۴	۱۴۳	۴۲۸	۹۳	۹۳۸	۴۶۵	۱۳۵۸۸
۳۳	بخش کامیاران **********	۱۹۳	۱۵۷	۶	۱۰	۳۳	۴۵۹	۱۴۷	۳۹۴۷
۳۴	دهستان امیرآباد **********	۲۱	۲۱	۰	۰	۱	۱	۲۱	۵۶۶
۳۵	دهستان بیلوار **********	۸۴	۵۸	۱	۲	۱۶	۲۱۱	۵۱	۱۲۰۹
۳۶	دهستان سورسور **********	۲۴	۳۰	۱	۱	۲	۳۱	۲۹	۸۰۵
۳۷	دهستان کاورود **********	۵۴	۴۸	۴	۶	۱۴	۱۱۶	۴۶	۱۳۶۷
۳۸	بخش مرکزی **********	۱۷۲	۱۶۰	۳۰	۹۰	۳۷	۳۵۷	۱۳۸	۴۴۸۳
۳۹	دهستان ژاورود شرقی **********	۴۱	۳۹	۷	۴۱	۱۸	۲۲۸	۲۴	۹۷۳
۴۰	دهستان آرندان **********	۱۲	۱۱	۳	۸	۴	۸۲	۱۱	۲۲۶
۴۱	دهستان حسن آباد **********	۵۴	۴۹	۴	۱۴	۱	۵	۴۰	۱۰۲۶
۴۲	دهستان حسین‌آباد بنوس **********	۳۷	۳۳	۱۰	۱۵	۱۱	۳۲	۳۰	۱۴۰۶

جدول ث ـ تعداد دام بارکش و سواری، دام شخم و گاو نژاد خارجی دورگ آبادیهای استان برحسب دهستان (دنباله)

شماره سطر	دام شخم						گاو نژاد خارجی دورگ			
	گاو		گاو میش		مشترک		نژاد خارجی		دورگ	
	تعداد آبادی	تعداد دام	تعداد آبادی	تعداد دام	تعداد آبادی	تعداد دام	تعداد آبادی	تعداد دام	تعداد آبادی	تعداد دام
	۱۱	۱۲	۱۳	۱۴	۱۵	۱۶	۱۷	۱۸	۱۹	۲۰
۱	۸۵۸	۱۶۶۰۳	۷	۲۵	۰	۰	۲۹۰	۳۷۷۴	۲۶۴	۶۳۰۳
۲	۱۳۵	۱۴۰۰	۰	۰	۰	۰	۷	۲۰	۱۳	۴۷
۳	۲۸	۲۵۱	۰	۰	۰	۰	۰	۰	۳	۱۰
۴	۲۸	۲۵۱	۰	۰	۰	۰	۰	۰	۳	۱۰
۵	۱۷	۱۶۸	۰	۰	۰	۰	۲	۵	۱	۲
۶	۶	۵۴	۰	۰	۰	۰	۳	۵	۰	۰
۷	۱۱	۱۱۴	۰	۰	۰	۰	۰	۰	۱	۲
۸	۲۰	۲۹۷	۰	۰	۰	۰	۱	۲	۱	۲
۹	۲۰	۲۹۷	۰	۰	۰	۰	۱	۲	۱	۲
۱۰	۷۰	۶۸۴	۰	۰	۰	۰	۲	۱۳	۸	۳۳
۱۱	۴۶	۴۲۸	۰	۰	۰	۰	۲	۱۳	۴	۲۴
۱۲	۲۴	۲۵۶	۰	۰	۰	۰	۰	۰	۴	۹
۱۳	۲۶	۷۶۲	۱	۲	۰	۰	۱۷	۶۶	۲۶	۸۶
۱۴	۲۶	۷۶۲	۱	۲	۰	۰	۱۷	۶۶	۲۶	۸۶
۱۵	۱۰	۲۲۶	۰	۰	۰	۰	۰	۰	۴	۱۱
۱۶	۵	۱۴۸	۱	۲	۰	۰	۴	۱۲	۲	۳
۱۷	۲	۱۷	۰	۰	۰	۰	۱	۳	۳	۸
۱۸	۲	۶	۰	۰	۰	۰	۴	۱۴	۳	۳
۱۹	۰	۰	۰	۰	۰	۰	۱	۲	۱	۱
۲۰	۲	۲۴	۰	۰	۰	۰	۰	۰	۱	۳
۲۱	۱	۱۵۰	۰	۰	۰	۰	۰	۰	۱	۴
۲۲	۴	۹۱	۰	۰	۰	۰	۷	۲۴	۱۱	۵۳
۲۳	۲۱۴	۴۲۹۵	۳	۲۵	۰	۰	۵۲	۳۹۹	۷۱	۵۱۲
۲۴	۲۱۴	۴۲۹۵	۳	۲۵	۰	۰	۵۲	۳۹۹	۷۱	۵۱۲
۲۵	۱۰	۱۰۰	۲	۲۱	۰	۰	۷	۱۰۳	۱۱	۱۱۳
۲۶	۲۶	۴۵۷	۰	۰	۰	۰	۱۲	۷۹	۱۱	۴۷
۲۷	۴۸	۱۰۹۳	۰	۰	۰	۰	۵	۵۹	۱۱	۷۶
۲۸	۴۶	۱۰۶۹	۰	۰	۰	۰	۳	۴	۳	۶
۲۹	۵۳	۷۶۰	۱	۴	۰	۰	۱۷	۹۳	۲۹	۲۴۸
۳۰	۱۶	۲۶۷	۰	۰	۰	۰	۶	۴۵	۴	۱۲
۳۱	۱۷	۵۴۹	۰	۰	۰	۰	۲	۱۷	۲	۱۱
۳۲	۲۲۶	۳۷۷۱	۱	۱	۰	۰	۱۵۶	۲۹۲۶	۱۷۲	۲۹۴۵
۳۳	۱۰۰	۱۴۷۱	۱	۱	۰	۰	۲۴	۱۸۰	۲۵	۵۴۵
۳۴	۱۰	۱۱۴	۰	۰	۰	۰	۱۱	۷۴	۸	۴۴۷
۳۵	۳۴	۵۴۹	۱	۱	۰	۰	۸	۷۰	۸	۵۷
۳۶	۲۷	۲۷۸	۰	۰	۰	۰	۴	۶	۳	۹
۳۷	۲۹	۴۳۰	۰	۰	۰	۰	۱۲	۴۰	۶	۳۲
۳۸	۹۹	۱۷۹۵	۰	۰	۰	۰	۴۱	۱۵۸۴	۴۹	۹۳۰
۳۹	۲۹	۵۹۸	۰	۰	۰	۰	۷	۴۵	۱۱	۱۵۷
۴۰	۸	۲۰۰	۰	۰	۰	۰	۴	۱۳	۶	۷۶
۴۱	۲۷	۵۲۴	۰	۰	۰	۰	۱۳	۱۲۸۰	۱۸	۴۱۱
۴۲	۲۱	۲۰۰	۰	۰	۰	۰	۹	۱۵۲	۷	۱۱۲

جدول ث ـ تعداد دوام بارکش و سواری، دام شخم و گاو نژاد خارجی و دورگ آبادیهای استان برحسب دهستان

شماره ملر	تقسیمات جغرافیایی	تعداد آبادی: کل	تعداد آبادی: دارای سکنه	دوام بارکش و سواری: اسب و گره اسب: تعداد آبادی	اسب و گره اسب: تعداد دوام	قاطر و استر: تعداد آبادی	قاطر و استر: تعداد دوام	الاغ و گره الاغ: تعداد آبادی	الاغ و گره الاغ: تعداد دوام
۱	۲	۳	۴	۵	۶	۷	۸	۹	۱۰
۴۳	دهستان صلوات آباد	۲۸	۲۸	۶	۱۲	۳	۹	۲۳	۷۴۲
۴۴	بخش میرانشاه	۲۰۳	۱۸۷	۱۰۷	۲۲۸	۲۲	۱۲۲	۱۸۰	۵۱۵۸
۴۵	دهستان اوباتو	۴۷	۴۶	۱۶	۲۳	۲	۲	۴۳	۱۲۱۷
۴۶	دهستان حسین آباد شمالی	۴۰	۳۹	۱۹	۴۸	۲	۲	۲۷	۱۱۹۴
۴۷	دهستان سارال	۶۰	۸۰	۴۲	۱۷۲	۱۷	۱۱۵	۴۸	۱۴۲۰
۴۸	دهستان قراتوره	۵۵	۵۲	۳۰	۸۵	۲	۲	۵۲	۱۲۲۷
۴۹	شهرستان ثمره	۲۶۰	۲۴۵	۲۲	۳۱	۰	۰	۱۹۹	۵۱۱۶
۵۰	بخش شیلان	۱۰۶	۱۰۰	۱۸	۲۶	۰	۰	۷۴	۱۳۹۱
۵۱	دهستان شیلان	۱۰۶	۱۰۰	۱۸	۲۶	۰	۰	۷۴	۱۳۹۱
۵۲	بخش مرکزی	۱۵۴	۱۴۵	۵	۵	۰	۰	۱۲۵	۳۷۲۵
۵۳	دهستان اسفندآباد	۱۰۵	۹۹	۳	۳	۰	۰	۸۵	۲۲۹۹
۵۴	دهستان بهاردولی	۴۵	۴۳	۱	۱	۰	۰	۲۲	۱۲۸۱
۵۵	دهستان لک	۱۴	۱۲	۱	۱	۰	۰	۸	۴۵
۵۶	شهرستان مریوان	۲۱۸	۲۸۱	۷۶	۱۶۳	۲۵۴	۴۹۸۲	۲۵۷	۶۳۳۳
۵۷	بخش خاوومیرآباد	۳۸	۲۰	۵	۸	۱۷	۳۲۸	۲۰	۲۵۴
۵۸	دهستان خاوومیرآباد	۳۸	۲۰	۵	۸	۱۷	۳۲۸	۲۰	۲۵۴
۵۹	بخش سرشیو مریوان	۴۹	۴۱	۱۱	۵۰	۲۹	۷۱۱	۲۸	۵۸۸
۶۰	دهستان پالی سور	۲۷	۲۵	۵	۱۰	۲۴	۴۹۲	۲۲	۱۸۸
۶۱	دهستان آلچیدر	۲۲	۱۹	۶	۴۰	۱۵	۲۱۹	۱۶	۴۰۰
۶۲	بخش سروآباد	۹۵	۹۱	۲۴	۴۲	۸۵	۲۵۱۶	۷۵	۱۷۹۰
۶۳	دهستان ژاورودغربی	۴۷	۳۴	۱۵	۲۸	۲۲	۱۰۱۸	۲۳	۱۰۷۷
۶۴	دهستان اورامان تخت	۲۶	۲۵	۲	۲	۲۳	۹۵۸	۱۱	۴۸
۶۵	دهستان سروآباد	۳۲	۳۲	۷	۱۲	۳۰	۵۴۰	۲۱	۶۱۵
۶۶	بخش کلاترزان	۷۵	۷۳	۲۷	۵۱	۶۸	۹۳۹	۷۲	۲۵۶۵
۶۷	دهستان کلاترزان	۳۲	۳۳	۱۶	۳۰	۲۸	۲۴۴	۲۲	۱۴۶۵
۶۸	دهستان کوماسی	۳۸	۳۶	۹	۱۴	۳۶	۳۸۲	۲۶	۴۵۴
۶۹	دهستان نگل	۱۴	۱۴	۲	۷	۱۴	۳۱۲	۱۴	۶۴۶
۷۰	بخش مرکزی	۶۱	۵۶	۹	۱۲	۴۵	۵۸۹	۴۲	۱۱۲۶
۷۱	دهستان رشه ده	۴۰	۳۷	۵	۶	۲۹	۳۱۶	۲۴	۷۶۳
۷۲	دهستان تی	۲۱	۱۹	۴	۶	۱۶	۲۷۲	۱۸	۲۱۳

جدول ث ـ تعداد دام بارکش و سواری، دام شخم و گاو نژاد خارجی دورگه آبادیهای استان برحسب شهرستان (دنباله)

شماره سطر	دام شخم						گاو نژاد خارجی و دورگه			
	گاو		گاومیش		شتر		نژاد خارجی		دورگه	
	تعداد آبادی	تعداد دام	تعداد آبادی	تعداد دام	تعداد آبادی	تعداد دام	تعداد آبادی	تعداد دام	تعداد آبادی	تعداد دام
	۱۱	۱۲	۱۳	۱۴	۱۵	۱۶	۱۷	۱۸	۱۹	۲۰
۴۳	۱۴	۱۷۳	۰	۰	۰	۰	۹	۹۵	۷	۱۷۴
۴۴	۲۷	۵۰۵	۰	۰	۰	۰	۸۱	۱۱۶۲	۹۸	۲۴۷۰
۴۵	۱۲	۱۲۷	۰	۰	۰	۰	۲۰	۲۲۹	۲۵	۱۸۹
۴۶	۵	۲۱۴	۰	۰	۰	۰	۱۵	۷۰	۲۵	۲۲۴
۴۷	۶	۲۷	۰	۰	۰	۰	۱۶	۲۲۷	۲۱	۱۵۰۶
۴۸	۴	۱۲۷	۰	۰	۰	۰	۳۰	۶۲۶	۲۷	۵۵۲
۴۹	۲۰	۷۸۵	۰	۰	۰	۰	۲۲	۱۵۵	۴۳	۱۱۷۳
۵۰	۸	۱۳۹	۰	۰	۰	۰	۱۴	۱۲۵	۱۷	۵۰۲
۵۱	۸	۱۳۹	۰	۰	۰	۰	۱۴	۱۲۵	۱۷	۵۰۲
۵۲	۲۲	۶۴۶	۰	۰	۰	۰	۸	۲۰	۲۶	۶۷۱
۵۳	۱۴	۵۵۸	۰	۰	۰	۰	۴	۱۱	۱۲	۳۱۵
۵۴	۸	۸۸	۰	۰	۰	۰	۴	۱۹	۷	۲۰
۵۵	۰	۰	۰	۰	۰	۰	۰	۰	۷	۲۴۶
۵۶	۲۲۷	۵۵۹۰	۲	۷	۰	۰	۳۶	۲۰۸	۳۹	۵۴۰
۵۷	۱۱	۱۴۱	۰	۰	۰	۰	۴	۷	۲	۴
۵۸	۱۱	۱۴۱	۰	۰	۰	۰	۴	۷	۲	۴
۵۹	۳۳	۵۲۴	۰	۰	۰	۰	۱	۲	۱	۱
۶۰	۳۲	۲۴۳	۰	۰	۰	۰	۰	۰	۰	۰
۶۱	۱۱	۲۸۱	۰	۰	۰	۰	۱	۲	۱	۱
۶۲	۸۴	۲۹۰۲	۰	۰	۰	۰	۵	۱۲	۷	۹
۶۳	۳۴	۹۷۱	۰	۰	۰	۰	۰	۰	۰	۰
۶۴	۲۰	۶۵۱	۰	۰	۰	۰	۰	۰	۱	۱
۶۵	۳۰	۱۲۸۰	۰	۰	۰	۰	۵	۱۲	۶	۸
۶۶	۶۲	۱۵۴۱	۰	۰	۰	۰	۶	۱۰	۷	۱۴
۶۷	۲۴	۵۴۰	۰	۰	۰	۰	۲	۴	۵	۱۲
۶۸	۲۵	۴۹۹	۰	۰	۰	۰	۱	۲	۱	۱
۶۹	۱۴	۵۰۲	۰	۰	۰	۰	۳	۴	۱	۱
۷۰	۳۶	۴۸۲	۲	۷	۰	۰	۲۰	۱۷۷	۲۳	۵۱۲
۷۱	۲۱	۲۰۲	۰	۰	۰	۰	۱۰	۲۷	۱۲	۵۴
۷۲	۱۵	۱۷۹	۲	۷	۰	۰	۱۰	۱۴۰	۱۰	۴۵۸

کتابخانه مرکز آمار ایران
شماره ۱۰۵۴۴۰

جدول ج - تعداد آبادیهای دارای هر یک از امکانات، تأسیسات و... برحسب دهستان در استان

شماره سطر	تقسیمات جغرافیایی	تعداد آبادی: کل	تعداد آبادی: دارای مسکن	تعداد خانوار بهره‌بردار	شورای اسلامی روستایی	دفتر بهداشت محیط	مرکز خدمات کشاورزی و منابع طبیعی و دهیاری	مروج کشاورزی	دامپزشک و تجهیز دامپزشکی	ایستگاه دامپزشکی
۱	۲	۳	۴	۵	۶	۷	۸	۹	۱۰	۱۱
۱	استان کردستان	۲۰۲۸	۱۸۰۲	۹۳۲۱۳	۱۶۳۱	۲۰	۵۲	۵۳	۲۸۱	۱۶
۲	شهرستان بانه	۲۱۰	۲۰۳	۶۲۲۸	۱۹۴	۰	۱	۰	۱	۱
۳	بخش آرمرده	۴۶	۴۶	۱۶۱۶	۴۴	۰	۱	۰	۰	۰
۴	دهستان دشت طال	۴۶	۴۶	۱۶۱۶	۴۴	۰	۱	۰	۰	۰
۵	بخش مرکزی	۳۰	۲۸	۹۰۹	۲۶	۰	۰	۰	۰	۰
۶	دهستان سیدلو	۱۴	۱۲	۴۱۰	۱۱	۰	۰	۰	۰	۰
۷	دهستان قوی	۱۶	۱۶	۵۹۹	۱۵	۰	۰	۰	۰	۰
۸	بخش شهشیر	۲۶	۲۶	۱۰۵۶	۲۵	۰	۰	۰	۰	۰
۹	دهستان شهشیر	۲۶	۲۶	۱۰۵۶	۲۵	۰	۰	۰	۰	۰
۱۰	بخش بلور	۱۰۸	۱۰۳	۲۹۵۷	۱۹	۰	۰	۰	۱	۱
۱۱	دهستان بلور	۶۲	۶۰	۱۴۶۹	۵۸	۰	۰	۰	۱	۱
۱۲	دهستان بلور	۴۶	۴۳	۱۱۸۸	۴۱	۰	۰	۰	۰	۰
۱۳	شهرستان بیجار	۳۴۲	۲۶۹	۱۲۲۸۶	۲۴۴	۶	۷	۳۳	۱۸۴	۹
۱۴	بخش مرکزی	۳۴۲	۲۶۹	۱۲۲۸۶	۲۴۴	۶	۷	۳۳	۱۸۴	۹
۱۵	دهستان پیرتاج	۳۰	۲۷	۱۲۳۳	۲۵	۱	۱	۱	۷	۰
۱۶	دهستان جوقه	۴۲	۳۴	۱۰۴۶	۲۹	۰	۰	۰	۲۴	۰
۱۷	دهستان خسروآباد	۵۰	۳۹	۱۶۸۹	۳۵	۲	۲	۶	۳۰	۳
۱۸	دهستان سیاه‌منصور	۴۱	۳۶	۲۰۰۸	۳۶	۰	۱	۲۲	۳۳	۲
۱۹	دهستان سیلتان	۲۰	۲۰	۱۲۳۴	۲۰	۰	۱	۱	۷	۰
۲۰	دهستان قراتی	۹۱	۵۶	۲۷۸۲	۵۰	۲	۱	۲	۴۷	۲
۲۱	دهستان کاوه‌بازه	۱۷	۱۲	۶۹۵	۹	۰	۰	۰	۳	۰
۲۲	دهستان نجف‌آباد	۵۱	۴۵	۱۴۹۹	۴۰	۱	۱	۱	۲۴	۲
۲۳	شهرستان سقز	۳۳۱	۳۰۰	۱۲۰۹۱	۲۴۷	۱	۴	۴	۱۲	۱
۲۴	بخش مرکزی	۳۳۱	۳۰۰	۱۲۰۹۱	۲۴۷	۱	۴	۴	۱۲	۱
۲۵	دهستان تژبان	۲۸	۲۷	۱۲۱۶	۲۴	۰	۰	۰	۰	۰
۲۶	دهستان تیلکو	۵۲	۴۸	۱۸۶۱	۴۴	۱	۱	۱	۹	۰
۲۷	دهستان خورخوره	۵۷	۴۸	۱۸۴۸	۴۳	۰	۰	۰	۰	۰
۲۸	دهستان سرشیوسقز	۶۰	۵۱	۱۹۵۶	۳۴	۰	۰	۰	۰	۰
۲۹	دهستان قلتبه	۸۶	۸۳	۳۱۸۸	۶۴	۰	۲	۲	۲	۰
۳۰	دهستان قورک‌مرغز	۲۷	۲۵	۱۲۰۱	۱۹	۰	۰	۰	۰	۰
۳۱	دهستان میرده	۲۰	۱۸	۸۱۸	۱۹	۰	۱	۱	۱	۱
۳۲	شهرستان سنندج	۵۶۷	۵۰۴	۲۵۴۵۰	۴۴۸	۸	۳۷	۱۳	۷۷	۲
۳۳	بخش کامیاران	۱۹۳	۱۵۷	۷۷۲۵	۱۴۶	۲	۶	۹	۳۶	۲
۳۴	دهستان امیرآباد	۲۱	۲۱	۱۱۳۲	۲۰	۲	۲	۱	۳	۰
۳۵	دهستان بیلوار	۸۴	۵۸	۳۱۲۲	۵۵	۰	۲	۷	۶	۱
۳۶	دهستان سورسور	۳۴	۳۰	۸۶۸	۲۹	۰	۲	۱	۱۶	۱
۳۷	دهستان کاورود	۵۴	۴۸	۲۶۰۳	۴۳	۰	۰	۰	۱۱	۰
۳۸	بخش مرکزی	۱۷۳	۱۶۰	۸۲۰۹	۱۲۷	۳	۳۰	۳	۳۳	۰
۳۹	دهستان ژاورود شرقی	۴۱	۳۹	۲۹۳۰	۲۹	۱	۸	۰	۹	۰
۴۰	دهستان ارانداز	۱۲	۱۱	۷۴۴	۱۰	۰	۰	۰	۳	۰
۴۱	دهستان حسن‌آباد	۵۴	۴۹	۱۶۸۰	۳۸	۲	۲۲	۳	۲۱	۰
۴۲	دهستان حسین‌آباد جنوبی	۳۷	۳۳	۱۴۹۳	۲۹	۰	۰	۰	۰	۰

جدول ج - تعداد آبادیهای دارای هریک از امکانات، تأسیسات و... برحسب دهستان و استان (دنباله)

شماره سطر	شرکت تعاونی روستایی	شرکت تعاونی تولید کشاورزی	شرکت تعاونی عشایری	شرکت تعاونی صیادی	فروشگاه تعاونی روستایی	نفت فروشی	بنزین فروشی	کارزیل فروشی	تعمیرگاه ماشین آلات کشاورزی	فروشگاه لوازم و قطعات ماشین آلات کشاورزی	تعمیرکار ماشین آلات کشاورزی	تعمیرکار شناور موتوری	تعمیرکار خودرو و موتورسیکلت	انبار حبوبات مصرفی کشاورزی
	۱۲	۱۳	۱۴	۱۵	۱۶	۱۷	۱۸	۱۹	۲۰	۲۱	۲۲	۲۳	۲۴	۲۵
۱	۱۸۲	۲	۰	۱	۱۸۰	۲۵۴	۶	۱۱۴	۳۴	۱۰	۲۳	۰	۰	۱۷
۲	۱۴	۰	۰	۰	۴	۱۱	۰	۰	۲	۰	۳	۰	۰	۲
۳	۳	۰	۰	۰	۱	۴	۰	۰	۱	۰	۱	۰	۰	۱
۴	۳	۰	۰	۰	۱	۴	۰	۰	۱	۰	۱	۰	۰	۱
۵	۳	۰	۰	۰	۰	۱	۰	۰	۱	۰	۰	۰	۰	۰
۶	۲	۰	۰	۰	۰	۰	۰	۰	۱	۰	۰	۰	۰	۰
۷	۱	۰	۰	۰	۰	۱	۰	۰	۰	۰	۰	۰	۰	۰
۸	۲	۰	۰	۰	۰	۱	۰	۰	۱	۰	۱	۰	۰	۰
۹	۲	۰	۰	۰	۰	۱	۰	۰	۱	۰	۱	۰	۰	۰
۱۰	۶	۰	۰	۰	۲	۵	۰	۰	۰	۰	۱	۰	۰	۱
۱۱	۲	۰	۰	۰	۱	۲	۰	۰	۰	۰	۱	۰	۰	۰
۱۲	۴	۰	۰	۰	۲	۳	۰	۰	۰	۰	۰	۰	۰	۱
۱۳	۴۵	۱	۰	۰	۴۴	۵۱	۱	۲۰	۶	۳	۸	۰	۰	۴
۱۴	۴۵	۱	۰	۰	۴۴	۵۱	۱	۲۰	۶	۳	۸	۰	۰	۴
۱۵	۶	۰	۰	۰	۷	۸	۰	۳	۰	۰	۱	۰	۰	۰
۱۶	۳	۰	۰	۰	۶	۲	۰	۱	۱	۰	۱	۰	۰	۱
۱۷	۵	۱	۰	۰	۶	۷	۰	۲	۱	۱	۲	۰	۰	۱
۱۸	۹	۰	۰	۰	۸	۹	۰	۴	۰	۰	۰	۰	۰	۰
۱۹	۸	۰	۰	۰	۶	۷	۰	۵	۱	۱	۱	۰	۰	۱
۲۰	۶	۰	۰	۰	۷	۱۱	۱	۳	۱	۱	۱	۰	۰	۰
۲۱	۲	۰	۰	۰	۱	۲	۰	۰	۱	۰	۰	۰	۰	۰
۲۲	۶	۰	۰	۰	۳	۵	۰	۲	۱	۰	۲	۰	۰	۱
۲۳	۱۹	۰	۰	۱	۸	۲۳	۰	۵	۷	۰	۶	۰	۰	۱
۲۴	۱۱	۰	۰	۱	۸	۲۳	۰	۵	۷	۰	۶	۰	۰	۱
۲۵	۰	۰	۰	۰	۳	۳	۰	۱	۰	۰	۰	۰	۰	۰
۲۶	۴	۰	۰	۰	۲	۴	۰	۲	۱	۰	۱	۰	۰	۱
۲۷	۳	۰	۰	۰	۱	۳	۰	۰	۱	۰	۲	۰	۰	۰
۲۸	۳	۰	۰	۰	۱	۴	۰	۱	۰	۰	۰	۰	۰	۰
۲۹	۸	۰	۰	۱	۲	۵	۰	۱	۴	۰	۳	۰	۰	۰
۳۰	۱	۰	۰	۰	۰	۲	۰	۰	۰	۰	۰	۰	۰	۰
۳۱	۱	۰	۰	۰	۰	۱	۰	۰	۱	۰	۰	۰	۰	۰
۳۲	۴۳	۰	۰	۰	۴۵	۶۹	۴	۲۶	۱۳	۳	۶	۰	۰	۸
۳۳	۸	۰	۰	۰	۴	۱۶	۳	۳	۲	۰	۱	۰	۰	۵
۳۴	۳	۰	۰	۰	۱	۴	۲	۲	۲	۰	۱	۰	۰	۲
۳۵	۳	۰	۰	۰	۰	۶	۱	۱	۰	۰	۰	۰	۰	۲
۳۶	۰	۰	۰	۰	۱	۲	۰	۰	۰	۰	۰	۰	۰	۰
۳۷	۲	۰	۰	۰	۲	۴	۰	۰	۰	۰	۰	۰	۰	۰
۳۸	۱۵	۰	۰	۰	۲۲	۲۱	۱	۲	۱	۰	۰	۰	۰	۲
۳۹	۳	۰	۰	۰	۷	۲	۰	۰	۰	۰	۰	۰	۰	۱
۴۰	۲	۰	۰	۰	۴	۴	۰	۰	۱	۰	۰	۰	۰	۰
۴۱	۷	۰	۰	۰	۵	۷	۱	۲	۰	۰	۰	۰	۰	۱
۴۲	۱	۰	۰	۰	۱	۴	۰	۰	۰	۰	۰	۰	۰	۰

جدول ج - تعداد آبادیهای دارای هر یک از امکانات تأسیسات و... برحسب دهستان و استان (دنبال)

شماره سطر	تقسیمات جغرافیایی	مرداد	بانک و صندوق قرض الحسنه	برق برای عموم	آسیای آرد موتوری	آسیای آرد آبی	بوجاری	بنگلوبی	تولید رب گوجه فرنگی	تولید خیارشور	برگ خشک کنی	پسته پاک کنی
		۱۶	۱۷	۱۸	۱۹	۲۰	۲۱	۲۲	۲۳	۲۴	۲۵	۲۶
۱	استان کردستان	.	٤	٤٨٦	٦٢٦	٢٥	١٢	.	٥	.	.	.
۲	شهرستان بانه	.	.	٢٣	٧	١١	١	.	١	.	.	.
۳	بخش الوند	.	.	٤	١	١	.	.	.	.	.	.
٤	دهستان دشت طال	.	.	٤	١	١	.	.	.	.	.	.
٥	بخش مرکزی	.	.	١٧	.	٢	.	.	١	.	.	.
٦	دهستان سیدلو	.	.	٦	.	.	.	.	١	.	.	.
٧	دهستان شوی	.	.	١١	.	٢	.	.	.	.	.	.
٨	بخش شمشیر	.	.	١	٢	١	١	.	.	.	.	.
٩	دهستان شمشیر	.	.	١	٢	١	١	.	.	.	.	.
١٠	بخش سنور	.	.	١١	٤	٧	.	.	.	.	.	.
١١	دهستان پشت‌آوربابا-ارمرده	.	.	.	٢	٦	.	.	.	.	.	.
١٢	دهستان سنور	.	.	١١	٢	١	.	.	.	.	.	.
١٣	شهرستان سنندج	١	.	٤٧	١٠٨	٤	٣	.	.	.	.	.
١٤	بخش مرکزی	١	.	٤٧	١٠٨	٤	٣	.	.	.	.	.
١٥	دهستان بیرشام	.	.	٢	١٣	.	.	.	.	.	.	.
١٦	دهستان جوجه	.	.	١٠	٦	.	١	.	.	.	.	.
١٧	دهستان خسروآباد	.	.	١٦	١٦	١	.	.	.	.	.	.
١٨	دهستان سهاه‌منصور	.	.	.	٢٣	.	.	.	.	.	.	.
١٩	دهستان سیلتان	.	.	٢	٧	٢	١	.	.	.	.	.
٢٠	دهستان کرانی	.	١	٢	٢٧	.	١	.	.	.	.	.
٢١	دهستان گاوبازه	.	.	.	٥	١	.	.	.	.	.	.
٢٢	دهستان نجف آباد	.	.	١٥	١١	.	.	.	.	.	.	.
٢٣	شهرستان سقز	.	.	٦٣	٤٨	٢	٤	.	١	.	.	.
٢٤	بخش مرکزی	.	.	٦٣	٤٨	٢	٤	.	١	.	.	.
٢٥	دهستان ترجان	.	.	١٦	٤	١	١	.	.	.	.	.
٢٦	دهستان تیلکو	.	.	١٥	١١	.	٢	.	.	.	.	.
٢٧	دهستان خورخوره	.	.	٢	٨	١	.	.	.	.	.	.
٢٨	دهستان سرشیوسقز	.	.	٢	٥	.	١	.	.	.	.	.
٢٩	دهستان قلتپه	.	.	١٥	١٤	.	.	.	١	.	.	.
٣٠	دهستان کورک‌سرخز	.	.	١٠	٣	.	.	.	.	.	.	.
٣١	دهستان میرده	.	.	٣	٣	.	.	.	.	.	.	.
٣٢	شهرستان سنندج	١	١	١٦٨	١٨٧	١	٤	.	٢	.	.	.
٣٣	بخش کامیاران	١	١	٥٨	٦١	.	١	.	١	.	.	.
٣٤	دهستان امیرآباد	١	.	١٤	١٠	.	١	.	.	.	.	.
٣٥	دهستان بیرلوار	.	.	٢٤	٢٦	.	.	.	١	.	.	.
٣٦	دهستان سورسور	.	.	١١	٨	.	.	.	.	.	.	.
٣٧	دهستان گاورود	.	.	٩	١٧	.	.	.	.	.	.	.
٣٨	بخش مرکزی	.	.	٦٧	٥١	.	١	.	.	.	.	.
٣٩	دهستان زاورود شرقی	.	.	١٤	١٥	.	.	.	.	.	.	.
٤٠	دهستان ارانکان	.	.	٥	٤	.	.	.	.	.	.	.
٤١	دهستان دهن آباد	.	.	٢٧	١٢	.	١	.	.	.	.	.
٤٢	دهستان حسین‌آباد جنوبی	.	.	١٠	٩	.	.	.	.	.	.	.

جدول ج - تعداد آبادیهای دارای هریک از امکانات، تأسیسات و... برحسب دهستان و استان (دنباله)

شماره سطر	کشش پاک کنی	بسته‌بندی خرما	کپوت و مرباسازی	تولید آبجو	تولید آرد و ماکارونی مشیر	تولید کلاب	تولید عرقیات گیاهی (غیر کلاب)	تورباف و ساخت تور	[illegible]	ساخت قایق موتوری	ساخت قایق غیرموتوری	چینه پاک کنی	روغن کشی	دباغی	بیخ سازی	آهکزدی و جوشکاری	تولید ادوات کشاورزی	چوب بری
	۳۷	۳۸	۳۹	۴۰	۴۱	۴۲	۴۳	۴۴	۴۵	۴۶	۴۷	۴۸	۴۹	۵۰	۵۱	۵۲	۵۳	۵۴
۱	۰	۰	۰	۰	۴۲	۲	۰	۰	۱	۰	۰	۰	۰	۱	۰	۱۳۶	۳	۷۲
۲	۰	۰	۰	۰	۲	۱	۰	۰	۰	۰	۰	۰	۰	۰	۰	۶	۰	۱۸
۳	۰	۰	۰	۰	۰	۰	۰	۰	۰	۰	۰	۰	۰	۰	۰	۱	۰	۸
۴	۰	۰	۰	۰	۰	۰	۰	۰	۰	۰	۰	۰	۰	۰	۰	۱	۰	۸
۵	۰	۰	۰	۰	۲	۱	۰	۰	۰	۰	۰	۰	۰	۰	۰	۱	۰	۲
۶	۰	۰	۰	۰	۱	۰	۰	۰	۰	۰	۰	۰	۰	۰	۰	۰	۰	۰
۷	۰	۰	۰	۰	۱	۱	۰	۰	۰	۰	۰	۰	۰	۰	۰	۱	۰	۲
۸	۰	۰	۰	۰	۰	۰	۰	۰	۰	۰	۰	۰	۰	۰	۰	۲	۰	۲
۹	۰	۰	۰	۰	۰	۰	۰	۰	۰	۰	۰	۰	۰	۰	۰	۲	۰	۲
۱۰	۰	۰	۰	۰	۰	۰	۰	۰	۰	۰	۰	۰	۰	۰	۰	۲	۰	۴
۱۱	۰	۰	۰	۰	۰	۰	۰	۰	۰	۰	۰	۰	۰	۰	۰	۱	۰	۴
۱۲	۰	۰	۰	۰	۰	۰	۰	۰	۰	۰	۰	۰	۰	۰	۰	۱	۰	۰
۱۳	۰	۰	۰	۰	۱	۰	۰	۰	۰	۰	۰	۰	۰	۰	۰	۱۴	۱	۰
۱۴	۰	۰	۰	۰	۱	۰	۰	۰	۰	۰	۰	۰	۰	۰	۰	۱۴	۱	۰
۱۵	۰	۰	۰	۰	۰	۰	۰	۰	۰	۰	۰	۰	۰	۰	۰	۲	۰	۰
۱۶	۰	۰	۰	۰	۰	۰	۰	۰	۰	۰	۰	۰	۰	۰	۰	۱	۱	۰
۱۷	۰	۰	۰	۰	۰	۰	۰	۰	۰	۰	۰	۰	۰	۰	۰	۲	۰	۰
۱۸	۰	۰	۰	۰	۰	۰	۰	۰	۰	۰	۰	۰	۰	۰	۰	۱	۰	۰
۱۹	۰	۰	۰	۰	۱	۰	۰	۰	۰	۰	۰	۰	۰	۰	۰	۱	۰	۰
۲۰	۰	۰	۰	۰	۰	۰	۰	۰	۰	۰	۰	۰	۰	۰	۰	۱	۰	۰
۲۱	۰	۰	۰	۰	۰	۰	۰	۰	۰	۰	۰	۰	۰	۰	۰	۲	۰	۰
۲۲	۰	۰	۰	۰	۰	۰	۰	۰	۰	۰	۰	۰	۰	۰	۰	۳	۰	۰
۲۳	۰	۰	۰	۰	۴	۰	۰	۰	۱	۰	۰	۰	۰	۰	۰	۱۶	۰	۱۳
۲۴	۰	۰	۰	۰	۴	۰	۰	۰	۱	۰	۰	۰	۰	۰	۰	۱۶	۰	۱۲
۲۵	۰	۰	۰	۰	۰	۰	۰	۰	۰	۰	۰	۰	۰	۰	۰	۴	۰	۵
۲۶	۰	۰	۰	۰	۲	۰	۰	۰	۰	۰	۰	۰	۰	۰	۰	۴	۰	۲
۲۷	۰	۰	۰	۰	۱	۰	۰	۰	۰	۰	۰	۰	۰	۰	۰	۰	۰	۰
۲۸	۰	۰	۰	۰	۰	۰	۰	۰	۰	۰	۰	۰	۰	۰	۰	۰	۰	۰
۲۹	۰	۰	۰	۰	۰	۰	۰	۰	۱	۰	۰	۰	۰	۰	۰	۵	۰	۴
۳۰	۰	۰	۰	۰	۰	۰	۰	۰	۰	۰	۰	۰	۰	۰	۰	۳	۰	۱
۳۱	۰	۰	۰	۰	۰	۰	۰	۰	۰	۰	۰	۰	۰	۰	۰	۰	۰	۰
۳۲	۰	۰	۰	۰	۲۱	۱	۰	۰	۰	۰	۰	۰	۰	۱	۰	۳۹	۱	۱۰
۳۳	۰	۰	۰	۰	۰	۰	۰	۰	۰	۰	۰	۰	۰	۱	۰	۷	۰	۱
۳۴	۰	۰	۰	۰	۰	۰	۰	۰	۰	۰	۰	۰	۰	۰	۰	۱	۰	۱
۳۵	۰	۰	۰	۰	۰	۰	۰	۰	۰	۰	۰	۰	۰	۰	۰	۲	۰	۰
۳۶	۰	۰	۰	۰	۰	۰	۰	۰	۰	۰	۰	۰	۰	۱	۰	۱	۰	۰
۳۷	۰	۰	۰	۰	۰	۰	۰	۰	۰	۰	۰	۰	۰	۰	۰	۲	۰	۰
۳۸	۰	۰	۰	۰	۲	۰	۰	۰	۰	۰	۰	۰	۰	۰	۰	۱۲	۱	۵
۳۹	۰	۰	۰	۰	۰	۰	۰	۰	۰	۰	۰	۰	۰	۰	۰	۴	۰	۲
۴۰	۰	۰	۰	۰	۲	۰	۰	۰	۰	۰	۰	۰	۰	۰	۰	۲	۰	۰
۴۱	۰	۰	۰	۰	۰	۰	۰	۰	۰	۰	۰	۰	۰	۰	۰	۲	۱	۰
۴۲	۰	۰	۰	۰	۰	۰	۰	۰	۰	۰	۰	۰	۰	۰	۰	۱	۰	۱

جدول ج - تعداد آبادیهای دارای هر یک از امکانات، تأسیسات و... برحسب دهستان در استان

شماره سطر	تقسیمات جغرافیایی	تعداد آبادی: کل	تعداد آبادی: دارای سکنه	تعداد خانوار بهره بردار	شورای اسلامی روستایی	دفتر جهاد سازندگی	مرکز خدمات کشاورزی روستایی و عشایری	مروج کشاورزی	دامپزشک و تکنسین دامپزشکی	درمانگاه دامپزشکی
۰۱	۲	۳	۴	۵	۶	۷	۸	۹	۱۰	۱۱
۴۳	دهستان صلوات آباد	۲۸	۲۸	۱۴۶۲	۲۱	۰	۰	۰	۰	۰
۴۴	بخش میرانشاه	۲۰۲	۱۸۷	۹۴۱۶	۱۷۵	۲	۱	۱	۸	۰
۴۵	دهستان اوباتو	۴۷	۴۶	۲۴۹۰	۴۵	۱	۰	۰	۷	۰
۴۶	دهستان حسین آبادشمالی	۴۰	۳۹	۲۰۱۶	۳۶	۱	۱	۱	۱	۰
۴۷	دهستان ساراال	۶۰	۵۰	۱۸۵۴	۴۲	۰	۰	۰	۰	۰
۴۸	دهستان قراتوره	۵۵	۵۲	۲۹۵۶	۵۱	۱	۰	۰	۰	۰
۴۹	شهرستان قروه	۲۶۰	۲۴۵	۱۸۲۲۷	۲۳۷	۲	۳	۳	۶	۲
۵۰	بخش ییلاق	۱۰۶	۱۰۰	۶۹۶۰	۹۸	۱	۰	۰	۱	۰
۵۱	دهستان ییلاق	۱۰۶	۱۰۰	۶۹۶۰	۹۸	۱	۰	۰	۱	۰
۵۲	بخش مرکزی	۱۵۴	۱۴۵	۱۱۲۷۷	۱۲۹	۱	۳	۳	۵	۲
۵۳	دهستان اسفندآباد	۱۰۵	۹۹	۷۹۲۸	۹۷	۱	۱	۲	۲	۱
۵۴	دهستان چهاردولی	۳۵	۳۳	۲۸۴۷	۳۱	۰	۱	۰	۲	۱
۵۵	دهستان لک	۱۴	۱۳	۶۰۲	۱۱	۰	۱	۱	۱	۰
۵۶	شهرستان مریوان	۳۱۸	۲۸۱	۱۸۹۱۱	۲۶۱	۲	۰	۰	۱	۱
۵۷	بخش خاوومیرآباد	۲۸	۲۰	۱۰۱۵	۱۹	۰	۰	۰	۰	۰
۵۸	دهستان خاوومیرآباد	۲۸	۲۰	۱۰۱۵	۱۹	۰	۰	۰	۰	۰
۵۹	بخش سرشیو مریوان	۴۹	۴۱	۱۰۹۹	۲۴	۰	۰	۰	۰	۰
۶۰	دهستان چالی سور	۲۷	۲۵	۶۵۲	۲۲	۰	۰	۰	۰	۰
۶۱	دهستان قلچیدر	۲۲	۱۶	۴۴۶	۱۱	۰	۰	۰	۰	۰
۶۲	بخش سروآباد	۹۵	۹۱	۹۴۴۲	۸۵	۱	۰	۰	۰	۰
۶۳	دهستان زاوروددرسی	۳۷	۳۴	۴۲۴۳	۳۴	۰	۰	۰	۰	۰
۶۴	دهستان اورامان تخت	۲۶	۲۵	۲۶۳۵	۲۱	۰	۰	۰	۰	۰
۶۵	دهستان سروآباد	۳۲	۳۲	۲۵۶۵	۳۰	۱	۰	۰	۰	۰
۶۶	بخش کلاترزان	۷۵	۷۳	۲۷۸۹	۷۲	۲	۰	۰	۰	۱
۶۷	دهستان کلاترزان	۳۲	۳۲	۱۶۹۶	۳۲	۲	۰	۰	۰	۱
۶۸	دهستان دوسلی	۲۸	۲۶	۸۸۴	۲۶	۰	۰	۰	۰	۰
۶۹	دهستان بلل	۱۴	۱۴	۱۲۰۹	۱۴	۰	۰	۰	۰	۰
۷۰	بخش مرکزی	۶۱	۵۶	۳۵۶۵	۵۱	۰	۰	۰	۱	۰
۷۱	دهستان رشه ده	۴۰	۳۷	۱۹۸۶	۳۲	۰	۰	۰	۱	۰
۷۲	دهستان شی	۲۱	۱۹	۱۵۷۹	۱۸	۰	۰	۰	۰	۰

جدول ج - تعداد آبادیهای دارای هر یک از امکانات، تأسیسات و... برحسب شهرستان و استان (دنباله)

شماره سطر	شرکت تعاونی روستایی	شرکت تعاونی تولید کشاورزی	شرکت تعاونی عشایری	شرکت تعاونی صیادی	فروشگاه تعاونی روستایی	نفت فروشی	بنزین فروشی	کارزیل فروشی	تعمیرگاه ماشین‌آلات کشاورزی	فروشگاه لوازم و قطعات ماشین‌آلات کشاورزی	تعمیرکار ماشین‌آلات کشاورزی	تعمیرکار مشاور موتوری	تعمیرکار فرورفته ماشینکیری	انبار عمومی مصرف کشاورزی
	۱۲	۱۳	۱۴	۱۵	۱۶	۱۷	۱۸	۱۹	۲۰	۲۱	۲۲	۲۳	۲۴	۲۵
۴۳	۲	۰	۰	۰	۵	۴	۰	۰	۰	۰	۰	۰	۰	۰
۴۴	۲۰	۰	۰	۰	۱۶	۲۹	۰	۲۱	۱۰	۳	۵	۰	۰	۱
۴۵	۸	۰	۰	۰	۲	۱۲	۰	۱۱	۱	۱	۱	۰	۰	۱
۴۶	۴	۰	۰	۰	۴	۵	۰	۵	۲	۰	۲	۰	۰	۰
۴۷	۲	۰	۰	۰	۰	۲	۰	۱	۱	۰	۱	۰	۰	۰
۴۸	۶	۰	۰	۰	۱۲	۹	۰	۴	۲	۲	۱	۰	۰	۰
۴۹	۲۲	۱	۰	۰	۴۲	۷۵	۰	۵۷	۲	۲	۴	۰	۰	۲
۵۰	۱۴	۰	۰	۰	۱۱	۲۸	۰	۲۳	۰	۰	۲	۰	۰	۲
۵۱	۱۴	۰	۰	۰	۱۱	۲۸	۰	۲۳	۰	۰	۲	۰	۰	۲
۵۲	۱۶	۱	۰	۰	۲۱	۴۲	۰	۲۴	۲	۲	۲	۰	۰	۰
۵۳	۱۳	۱	۰	۰	۲۲	۲۰	۰	۲۲	۱	۱	۱	۰	۰	۰
۵۴	۶	۰	۰	۰	۸	۱۶	۰	۱۱	۲	۱	۱	۰	۰	۰
۵۵	۰	۰	۰	۰	۱	۱	۰	۱	۰	۰	۰	۰	۰	۰
۵۶	۲۸	۰	۰	۰	۳۷	۲۵	۱	۶	۲	۲	۶	۰	۰	۰
۵۷	۱	۰	۰	۰	۰	۱	۰	۰	۰	۰	۰	۰	۰	۰
۵۸	۱	۰	۰	۰	۰	۱	۰	۰	۰	۰	۰	۰	۰	۰
۵۹	۱	۰	۰	۰	۰	۰	۰	۰	۰	۰	۰	۰	۰	۰
۶۰	۱	۰	۰	۰	۰	۰	۰	۰	۰	۰	۰	۰	۰	۰
۶۱	۰	۰	۰	۰	۰	۰	۰	۰	۰	۰	۰	۰	۰	۰
۶۲	۱۲	۰	۰	۰	۲۲	۱۲	۱	۲	۱	۰	۲	۰	۰	۰
۶۳	۷	۰	۰	۰	۱۱	۷	۰	۱	۰	۰	۲	۰	۰	۰
۶۴	۳	۰	۰	۰	۷	۱	۰	۰	۰	۰	۱	۰	۰	۰
۶۵	۳	۰	۰	۰	۴	۴	۱	۱	۱	۰	۰	۰	۰	۰
۶۶	۷	۰	۰	۰	۹	۸	۰	۴	۰	۰	۱	۰	۰	۰
۶۷	۵	۰	۰	۰	۳	۴	۰	۳	۰	۰	۱	۰	۰	۰
۶۸	۱	۰	۰	۰	۳	۲	۰	۰	۰	۰	۰	۰	۰	۰
۶۹	۱	۰	۰	۰	۳	۲	۰	۱	۰	۰	۰	۰	۰	۰
۷۰	۶	۰	۰	۰	۶	۴	۰	۰	۱	۲	۲	۰	۰	۰
۷۱	۴	۰	۰	۰	۴	۲	۰	۰	۱	۲	۲	۰	۰	۰
۷۲	۳	۰	۰	۰	۳	۲	۰	۰	۰	۰	۰	۰	۰	۰

جدول ج - تعداد آبادیهای دارای هر یک از امکانات، تأسیسات و... برحسب دهستان و استان (دنباله)

شماره سطر	تقسیمات جغرافیایی	سردخانه	بانک و صندوق قرض‌الحسنه	برق برای عموم	آسیای آردسوتی	آسیای آردآبی	بوجاری	برنجکوبی	تولید رب گوجه‌فرنگی	تولید خیارشور	برگه خشک کنی	پسته پاک‌کنی
		۱۶	۱۷	۱۸	۲۹	۳۰	۳۱	۳۲	۳۳	۳۴	۳۵	۳۶
۴۳	دهستان صلوات‌آباد	.	.	۱۱	۱۱	.	.	.	.	.	.	.
۴۴	بخش میرآباد	.	.	۴۳	۷۵	۱	۲	.	۱	.	.	.
۴۵	دهستان اوبادو	.	.	۱۴	۲۲	.	.	.	۱	.	.	.
۴۶	دهستان حسین‌آبادشمالی	.	.	۱۴	۲۰	۱	۱	.	.	.	.	.
۴۷	دهستان مارال	.	.	۳	۱۴	.	.	.	.	.	.	.
۴۸	دهستان قراتوره	.	.	۱۳	۱۹	.	۱	.	.	.	.	.
۴۹	شهرستان قروه	.	۲	۱۰۶	۱۳۵	۳	.	.	.	.	.	.
۵۰	بخش ایلاق	.	.	۴۱	۵۵	.	.	.	.	.	.	.
۵۱	دهستان ایلاق	.	.	۴۱	۵۵	.	.	.	.	.	.	.
۵۲	بخش مرکزی	.	۲	۶۵	۸۰	۲	.	.	.	.	.	.
۵۳	دهستان اسفندآباد	.	۱	۴۵	۵۵	۲	.	.	.	.	.	.
۵۴	دهستان چهاردولی	.	۱	۱۹	۲۱	۱	.	.	.	.	.	.
۵۵	دهستان لک	.	.	۱	۴	.	.	.	.	.	.	.
۵۶	شهرستان مریوان	.	.	۶۹	۱۴۱	۴	.	.	۱	.	.	.
۵۷	بخش خاوومیرآباد	.	.	۱	۹	.	.	.	.	.	.	.
۵۸	دهستان خاوومیرآباد	.	.	۱	۹	.	.	.	.	.	.	.
۵۹	بخش سرشیو مریوان	.	.	.	۴	.	.	.	.	.	.	.
۶۰	دهستان چالی‌سور	.	.	.	۳	.	.	.	.	.	.	.
۶۱	دهستان الیبرز	.	.	.	۱	.	.	.	.	.	.	.
۶۲	بخش سروآباد	.	.	۲۵	۶۸	۲	.	.	.	.	.	.
۶۳	دهستان زاورودغربی	.	.	۲	۲۸	.	.	.	.	.	.	.
۶۴	دهستان اورامان تخت	.	.	۱	۱۸	۲	.	.	.	.	.	.
۶۵	دهستان سروآباد	.	.	۲۲	۲۲	.	.	.	.	.	.	.
۶۶	بخش کلاترزان	.	.	۷	۲۴	۱	.	.	۱	.	.	.
۶۷	دهستان کلاترزان	.	.	۵	۱۸	.	.	.	.	.	.	.
۶۸	دهستان کوهسار	.	.	.	۶	۱	.	.	.	.	.	.
۶۹	دهستان نگل	.	.	۲	۱۰	.	.	.	.	.	.	.
۷۰	بخش مرکزی	.	.	۲۶	۲۶	۱	.	.	.	.	.	.
۷۱	دهستان رشه ده	.	.	۲۱	۱۸	.	.	.	.	.	.	.
۷۲	دهستان شی	.	.	۱۵	۸	۱	.	.	.	.	.	.

جدول ج - تعداد آبادیهای دارای هر یک از امکانات، تأسیسات و... برحسب شهرستان و استان (دنباله)

شماره سطر	کشش پاک کنی	بسته‌بندی خرما	کیوت و مرباسازی	تولید آب‌میوه	تولید فرآورده‌های شیر	تولید گلاب	تولید عرقیات گیاهی (غیر گلاب)	قرابی و ساخت قند	لنج سازی	ساخت قایق موتوری	ساخت قایق غیرموتوری	چینه پاک کنی	روغن کشی	دباغی	یخ سازی	تهیه و جوشکاری	تولید دوات کشاورزی	چوب بری
	۳۷	۳۸	۳۹	۴۰	۴۱	۴۱	۴۳	۴۴	۴۵	۴۶	۴۷	۴۸	۴۹	۵۰	۵۱	۵۲	۵۳	۵۴
۴۳	۰	۰	۰	۰	۱	۰	۰	۰	۰	۰	۰	۰	۰	۰	۰	۲	۰	۱
۴۴	۰	۰	۰	۰	۲۸	۱	۰	۰	۰	۰	۰	۰	۰	۰	۰	۲۰	۰	۴
۴۵	۰	۰	۰	۰	۱۱	۰	۰	۰	۰	۰	۰	۰	۰	۰	۰	۵	۰	۱
۴۶	۰	۰	۰	۰	۱۰	۰	۰	۰	۰	۰	۰	۰	۰	۰	۰	۴	۰	۱
۴۷	۰	۰	۰	۰	۶	۰	۰	۰	۰	۰	۰	۰	۰	۰	۰	۱	۰	۰
۴۸	۰	۰	۰	۰	۱	۱	۰	۰	۰	۰	۰	۰	۰	۰	۰	۱۱	۰	۲
۴۹	۰	۰	۰	۰	۱	۰	۰	۰	۰	۰	۰	۰	۰	۰	۰	۴۶	۰	۵
۵۰	۰	۰	۰	۰	۰	۰	۰	۰	۰	۰	۰	۰	۰	۰	۰	۱۰	۰	۲
۵۱	۰	۰	۰	۰	۰	۰	۰	۰	۰	۰	۰	۰	۰	۰	۰	۱۰	۰	۲
۵۲	۰	۰	۰	۰	۱	۰	۰	۰	۰	۰	۰	۰	۰	۰	۰	۲۶	۰	۲
۵۳	۰	۰	۰	۰	۱	۰	۰	۰	۰	۰	۰	۰	۰	۰	۰	۲۱	۰	۰
۵۴	۰	۰	۰	۰	۰	۰	۰	۰	۰	۰	۰	۰	۰	۰	۰	۱۲	۰	۲
۵۵	۰	۰	۰	۰	۰	۰	۰	۰	۰	۰	۰	۰	۰	۰	۰	۲	۰	۰
۵۶	۰	۰	۰	۰	۴	۰	۰	۰	۰	۰	۰	۰	۰	۰	۰	۱۵	۱	۲۷
۵۷	۰	۰	۰	۰	۰	۰	۰	۰	۰	۰	۰	۰	۰	۰	۰	۰	۰	۰
۵۸	۰	۰	۰	۰	۰	۰	۰	۰	۰	۰	۰	۰	۰	۰	۰	۰	۰	۰
۵۹	۰	۰	۰	۰	۰	۰	۰	۰	۰	۰	۰	۰	۰	۰	۰	۰	۰	۰
۶۰	۰	۰	۰	۰	۰	۰	۰	۰	۰	۰	۰	۰	۰	۰	۰	۰	۰	۰
۶۱	۰	۰	۰	۰	۰	۰	۰	۰	۰	۰	۰	۰	۰	۰	۰	۰	۰	۰
۶۲	۰	۰	۰	۰	۰	۰	۰	۰	۰	۰	۰	۰	۰	۰	۰	۸	۰	۱۷
۶۳	۰	۰	۰	۰	۰	۰	۰	۰	۰	۰	۰	۰	۰	۰	۰	۶	۰	۹
۶۴	۰	۰	۰	۰	۰	۰	۰	۰	۰	۰	۰	۰	۰	۰	۰	۱	۰	۲
۶۵	۰	۰	۰	۰	۰	۰	۰	۰	۰	۰	۰	۰	۰	۰	۰	۱	۰	۶
۶۶	۰	۰	۰	۰	۴	۰	۰	۰	۰	۰	۰	۰	۰	۰	۰	۴	۰	۷
۶۷	۰	۰	۰	۰	۴	۰	۰	۰	۰	۰	۰	۰	۰	۰	۰	۲	۰	۲
۶۸	۰	۰	۰	۰	۰	۰	۰	۰	۰	۰	۰	۰	۰	۰	۰	۰	۰	۰
۶۹	۰	۰	۰	۰	۰	۰	۰	۰	۰	۰	۰	۰	۰	۰	۰	۱	۰	۴
۷۰	۰	۰	۰	۰	۰	۰	۰	۰	۰	۰	۰	۰	۰	۰	۰	۲	۱	۲
۷۱	۰	۰	۰	۰	۰	۰	۰	۰	۰	۰	۰	۰	۰	۰	۰	۲	۱	۲
۷۲	۰	۰	۰	۰	۰	۰	۰	۰	۰	۰	۰	۰	۰	۰	۰	۱	۰	۰

نقشه تقسیمات کشوری جمهوری اسلامی ایران به تفکیک استان، ۱۳۶۷

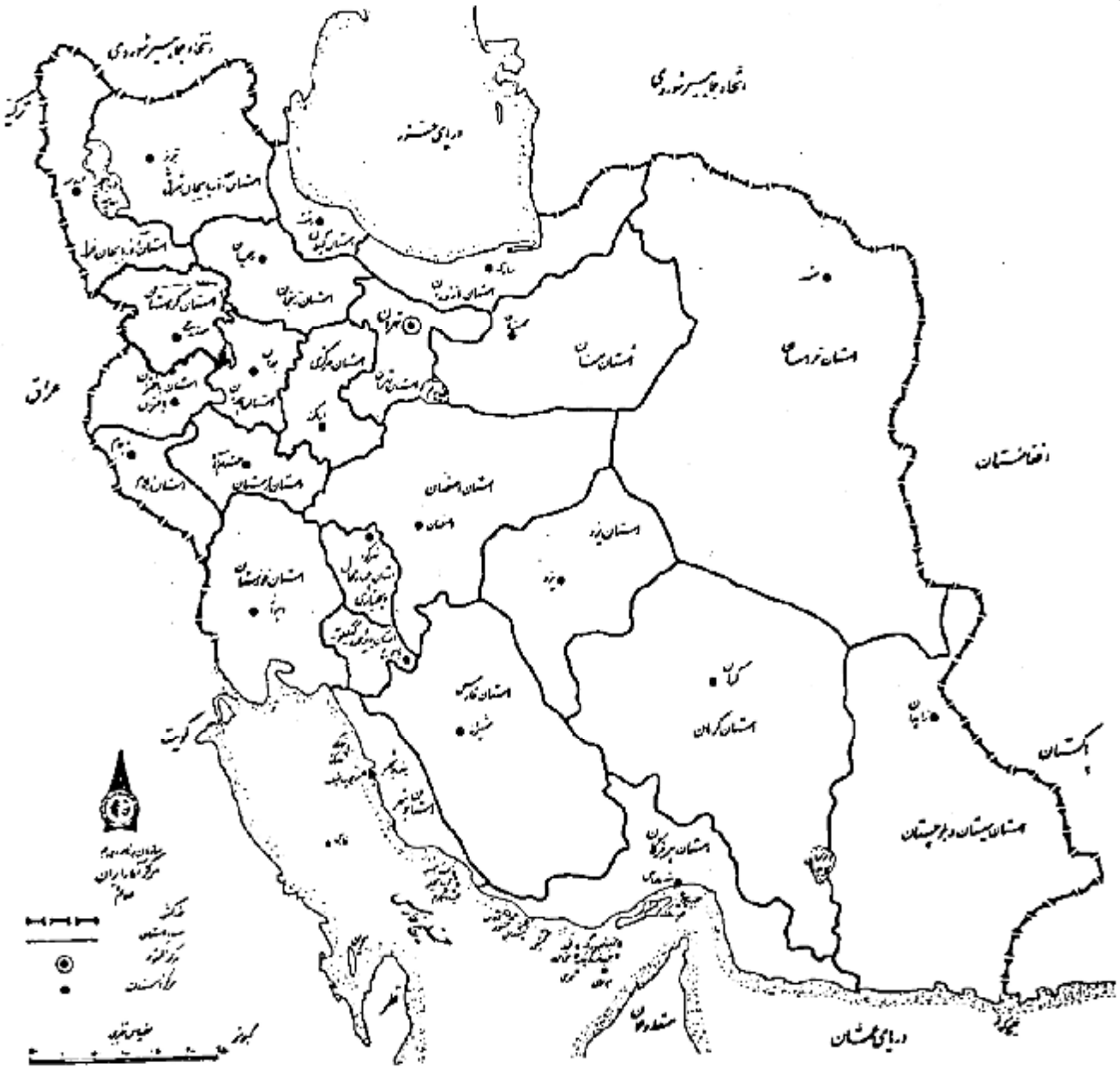

نقشه استان کردستان به تفکیک شهرستان

سرشماری عمومی کشاورزی ۱۳۶۷

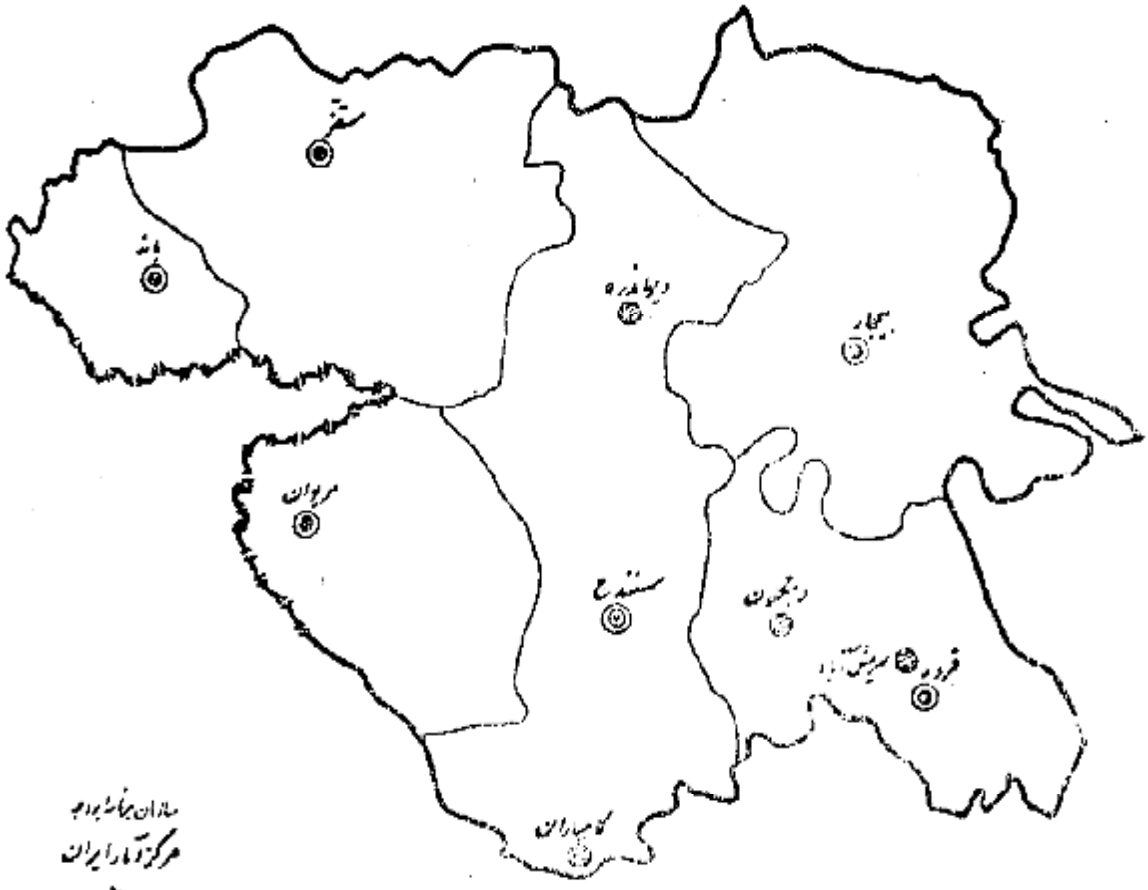

سازمان برنامه و بودجه
مرکز آمار ایران

حدود شهرستان

مرکز استان

مرکز شهرستان

نقطه شهری

مقیاس تقریبی

۴ ۰ ۸ ۱۶ ۲۴ ۳۲ ۴۰ کیلومتر

نقشه شهرستان بانه به تفکیک بخش و دهستان

سرشماری عمومی کشاورزی ۱۳۶۷

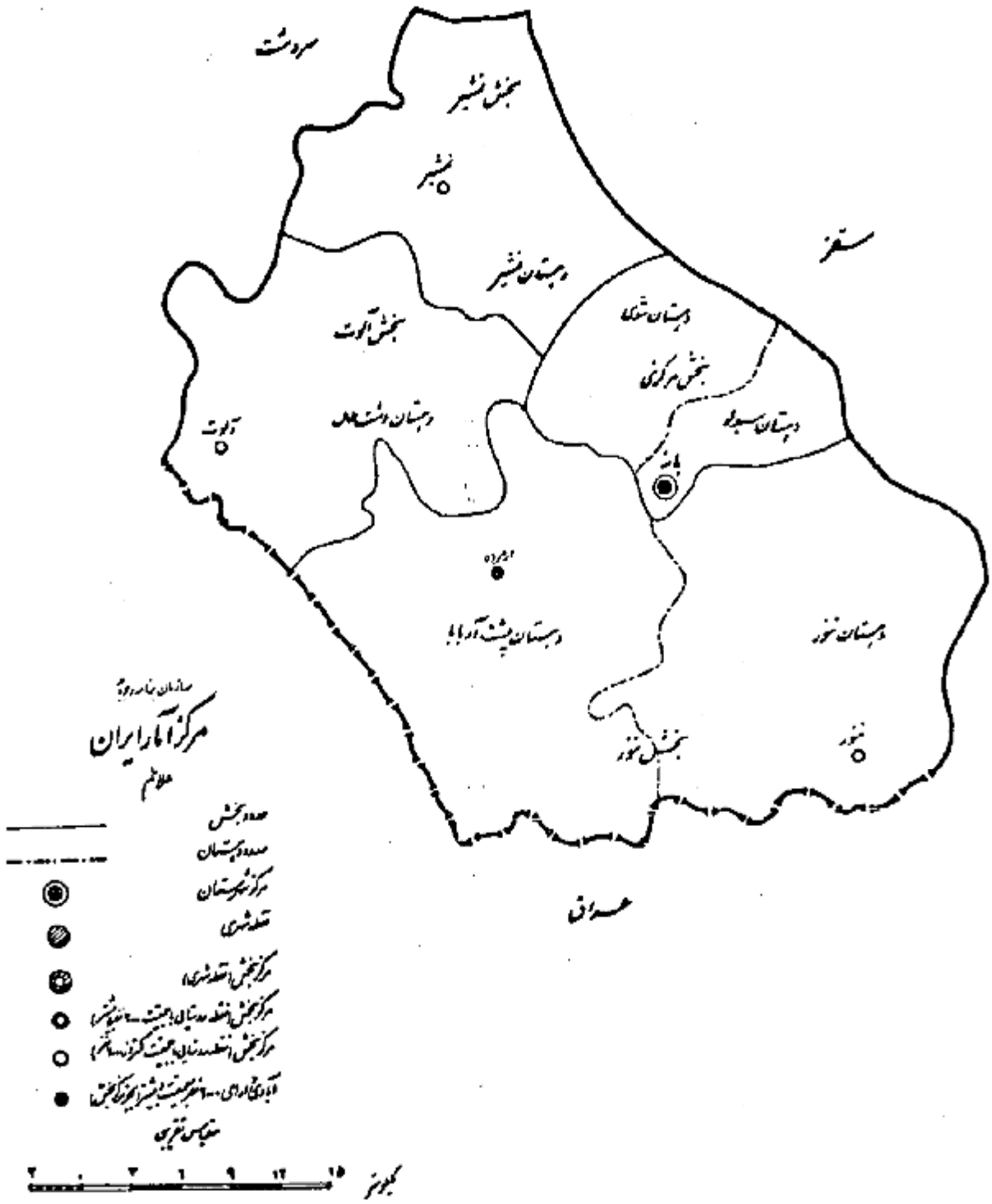

نقشه شهرستان بیجار به تفکیک بخش و دهستان

سرشماری عمومی کشاورزی ۱۳۶۲

مقیاس تقریبی

کیلومتر

نقشه شهرستان سقز به تفکیک بخش و دهستان

سرشماری عمومی کشاورزی ۱۳۶۷

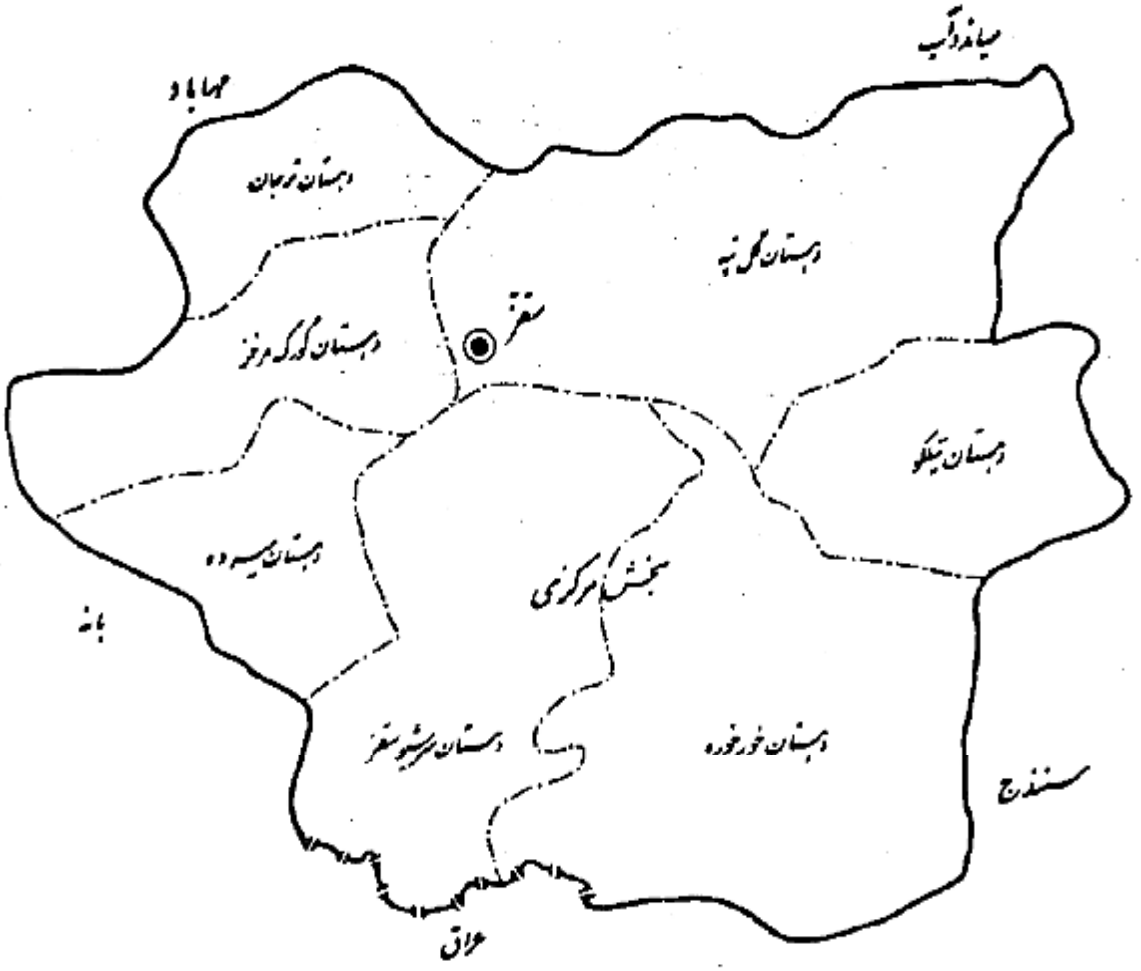

مقیاس تقریبی

کیلومتر ۲۴ ۱۸ ۱۲ ۶ ۰ ۶

نقشه شهرستان سنندج به تفکیک بخش و دهستان

سرشماری عمومی کشاورزی ۱۳۶۷

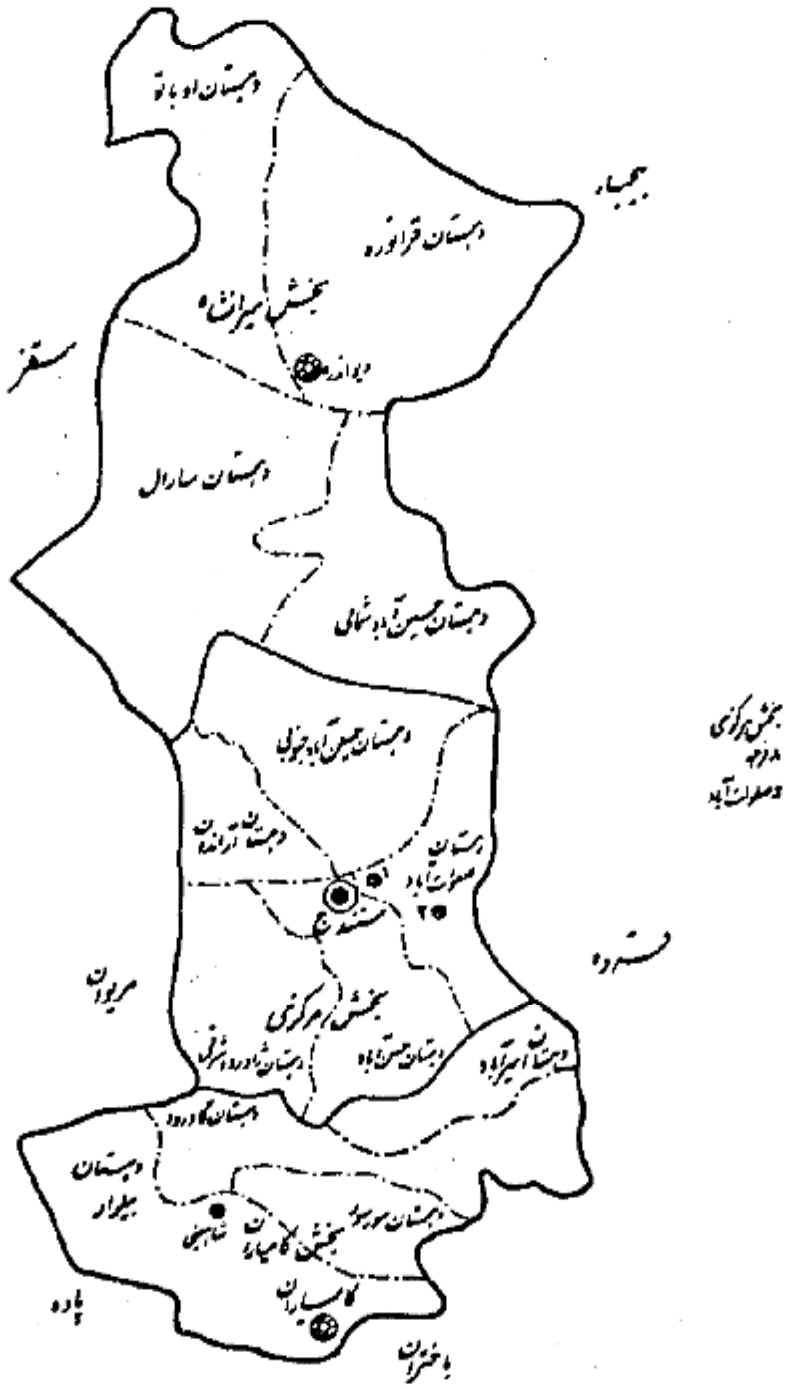

نقشه شهرستان قروه به تفکیک بخش و دهستان

سرشماری عمومی کشاورزی ۱۳۶۷

نقشه شهرستان مریوان به تفکیک بخش و دهستان

سرشماری عمومی کشاورزی ۱۳۹۷

نقشه روستائی بخش الوت شهرستان بانه از استان کردستان

سرشماری عمومی کشاورزی ۱۳۶۴

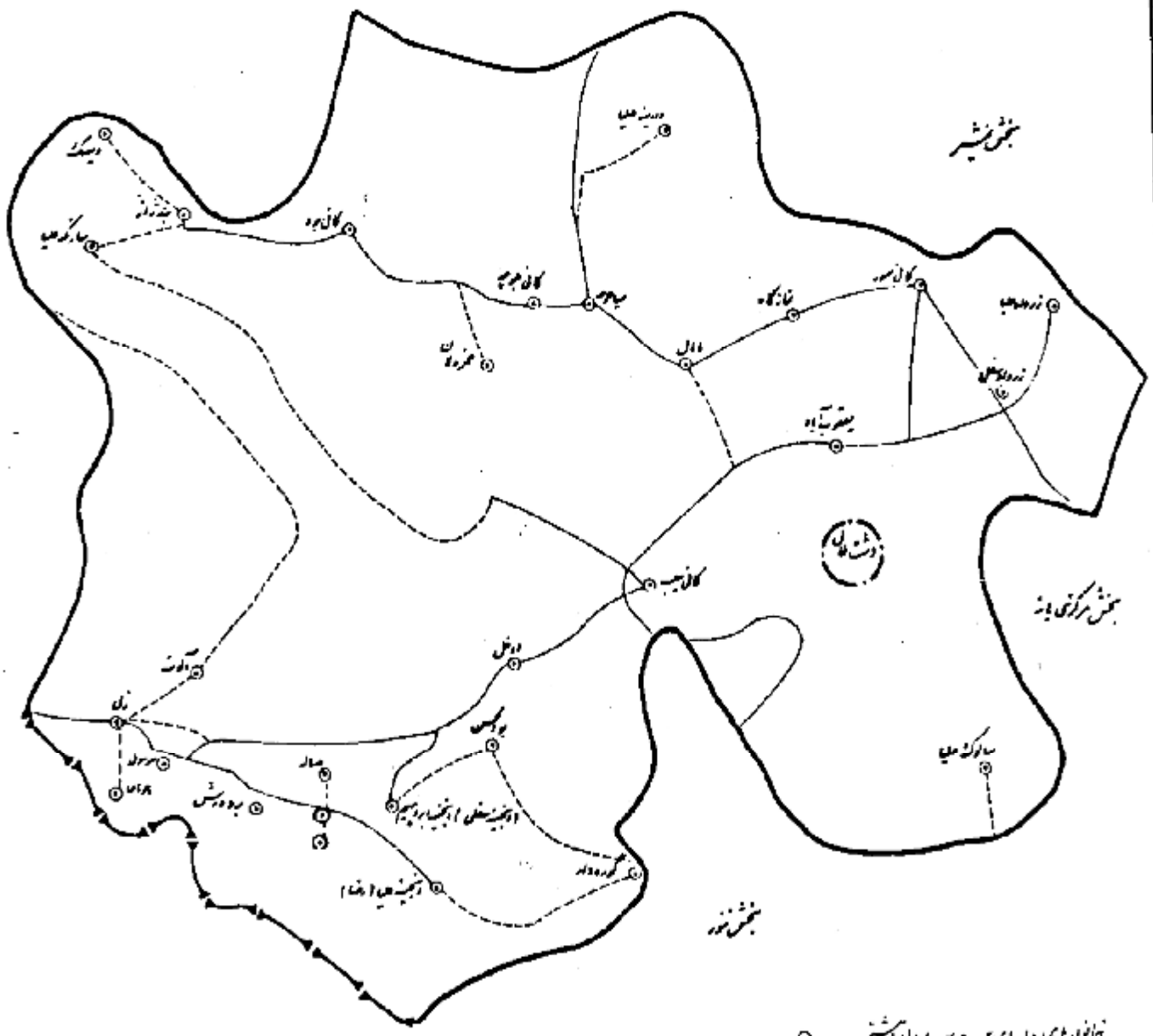

نقشه روستائی بخش مرکزی شهرستان بانه از استان کردستان

سرشماری عمومی کشاورزی ۱۳۴۷

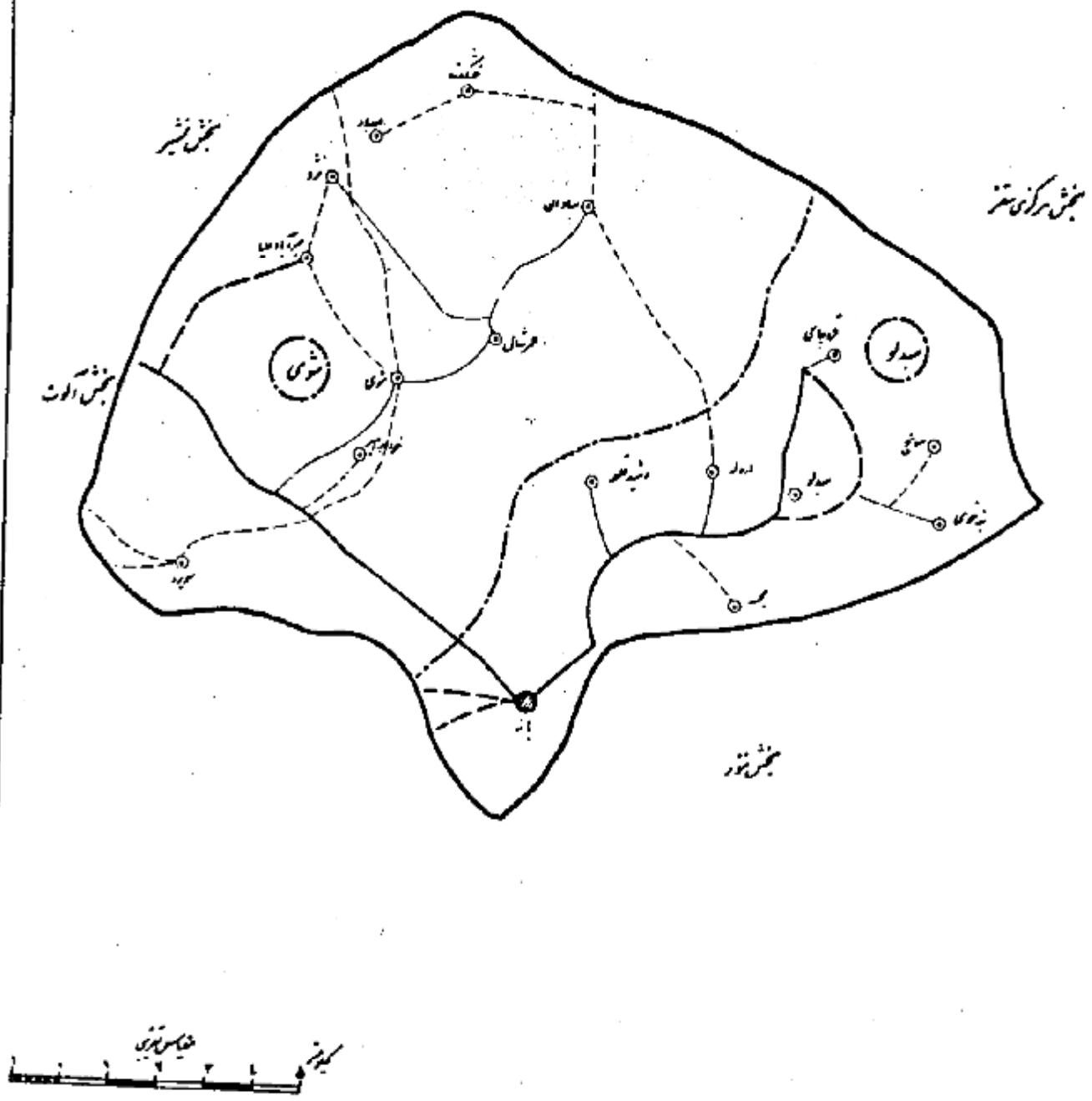

نقشه روستائی بخش نشیر شهرستان بانه از استان کردستان

سرشماری عمومی کشاورزی ۱۳۶۷

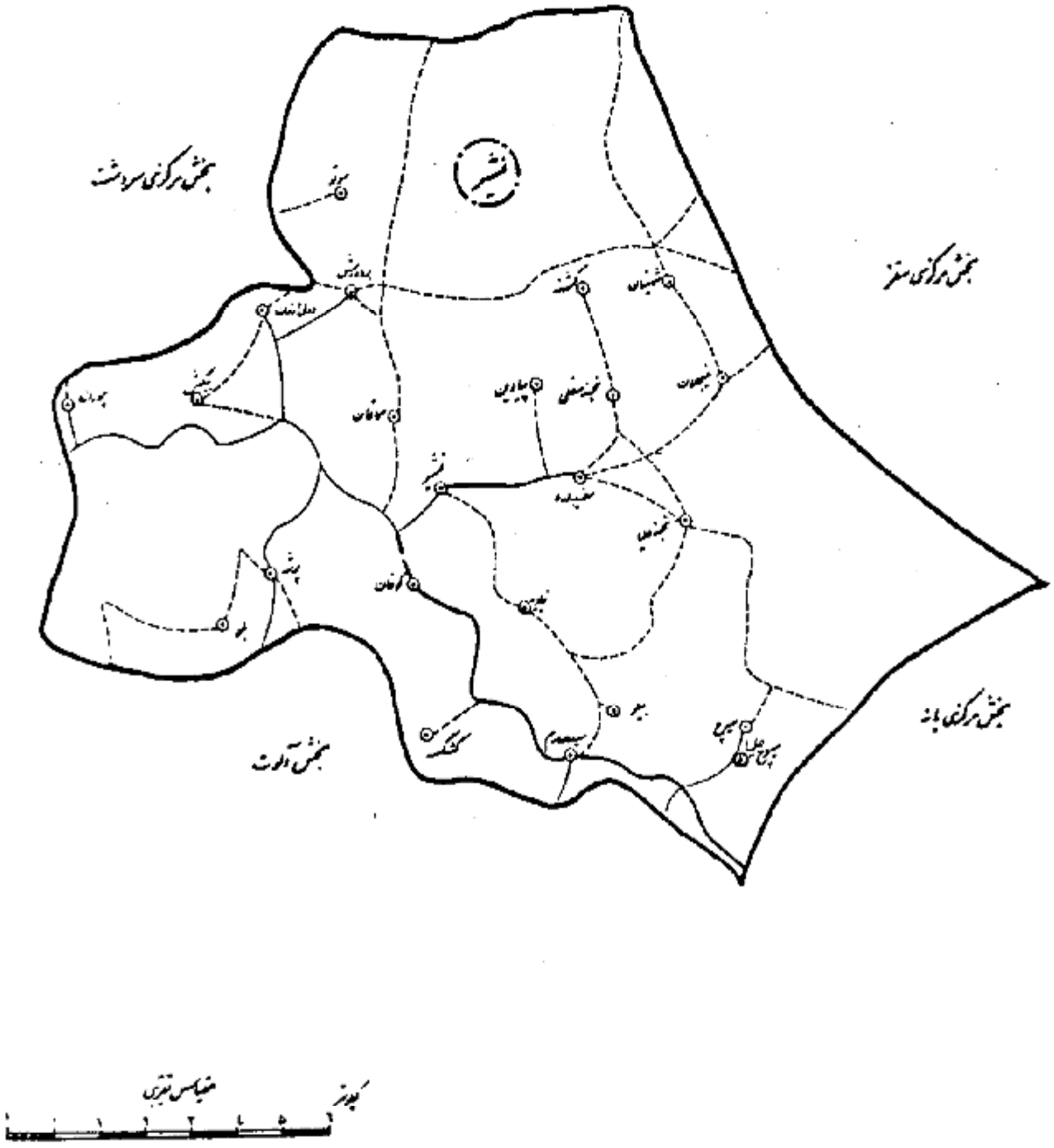

نقشه روستائی بخش نوروشهرستان بانه از استان کردستان

سرشماری عمومی کشاورزی ۱۳۶۲

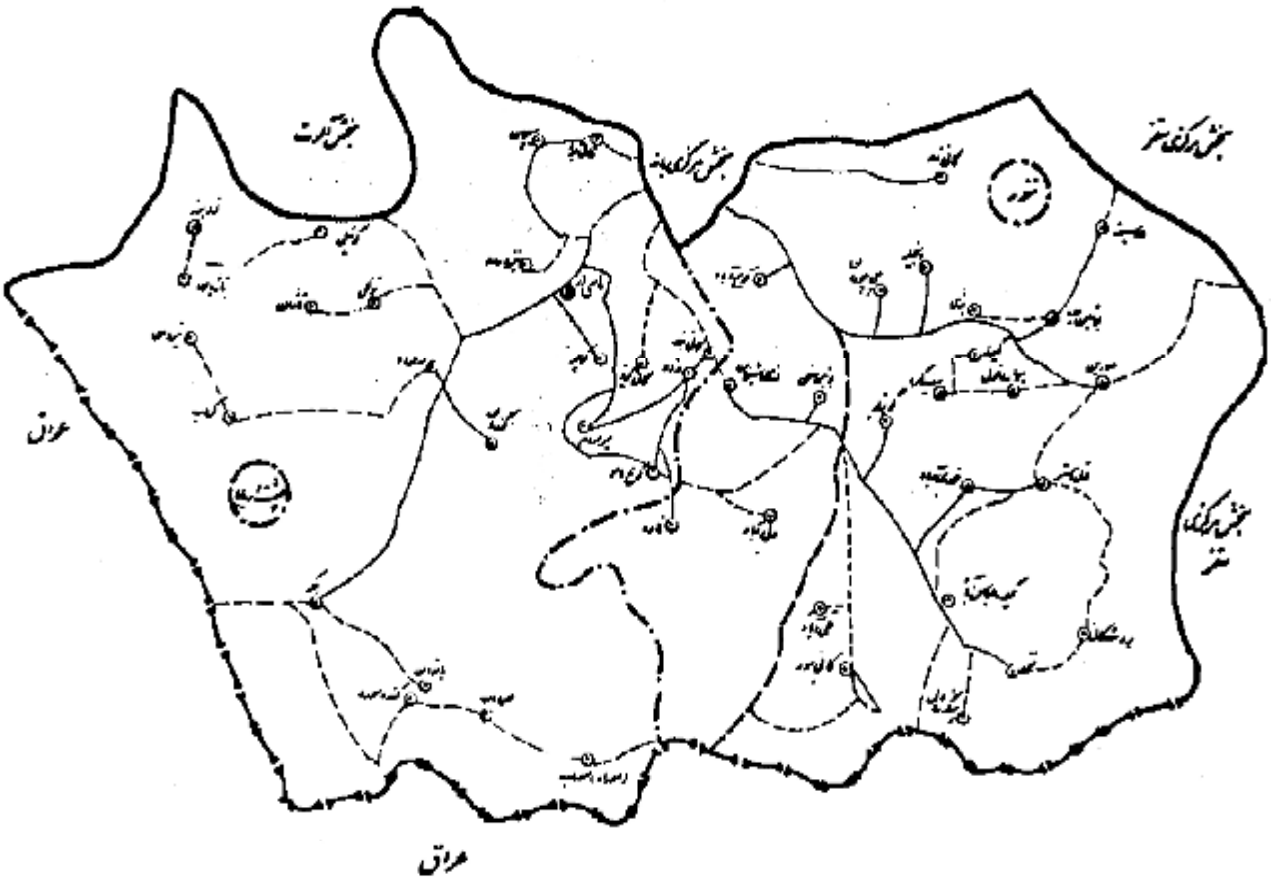

نقشه روستایی بخش مرکزی شهرستان بیجار از استان کردستان

سرشماری عمومی کشاورزی ۱۳۶۷

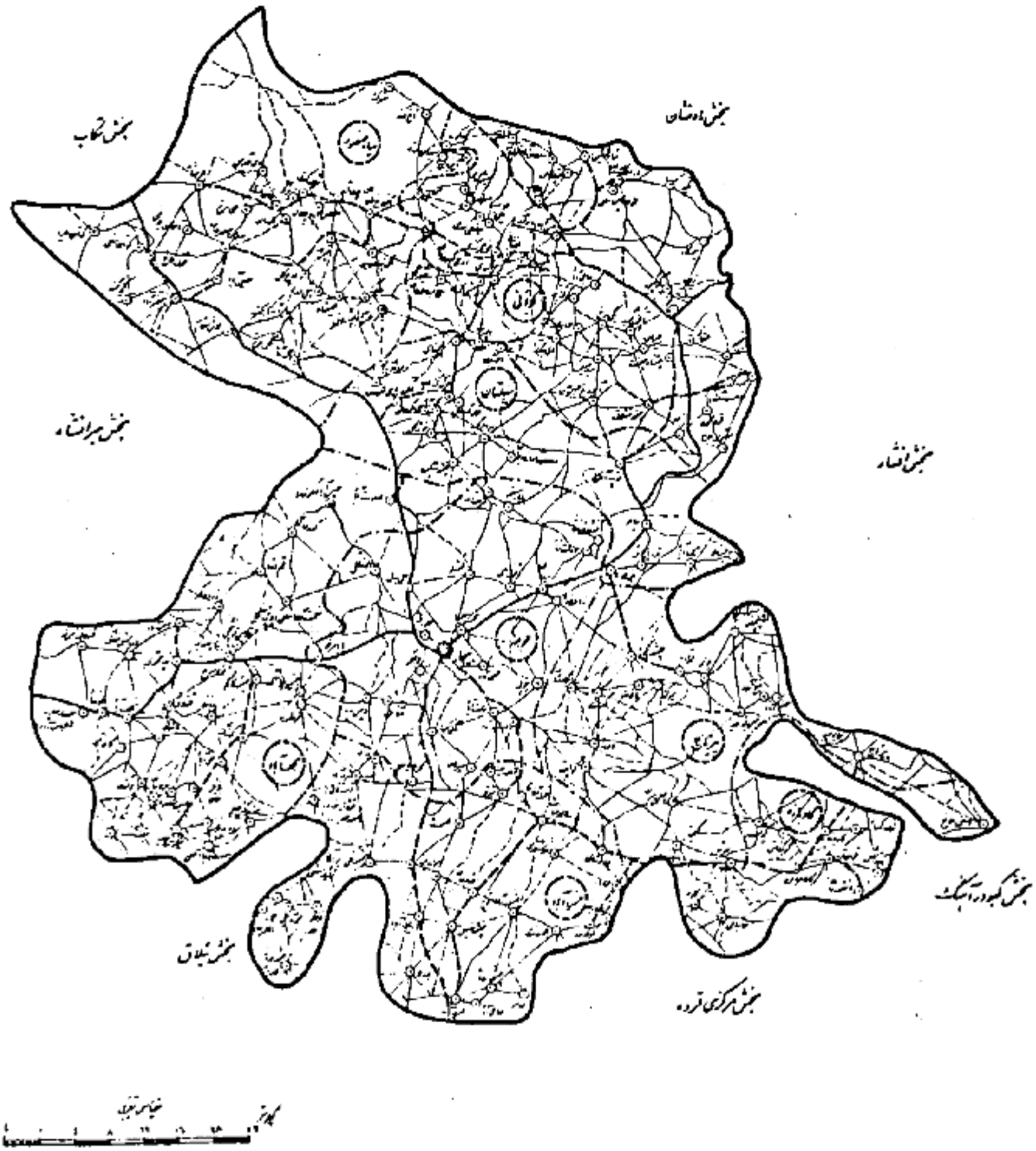

نقشه روستایی دهستانهای ترجان، میرده و کوگ مرخز از بخش مرکزی شهرستان سقز استان کردستان

سرشماری عمومی کشاورزی ۱۳۶۷

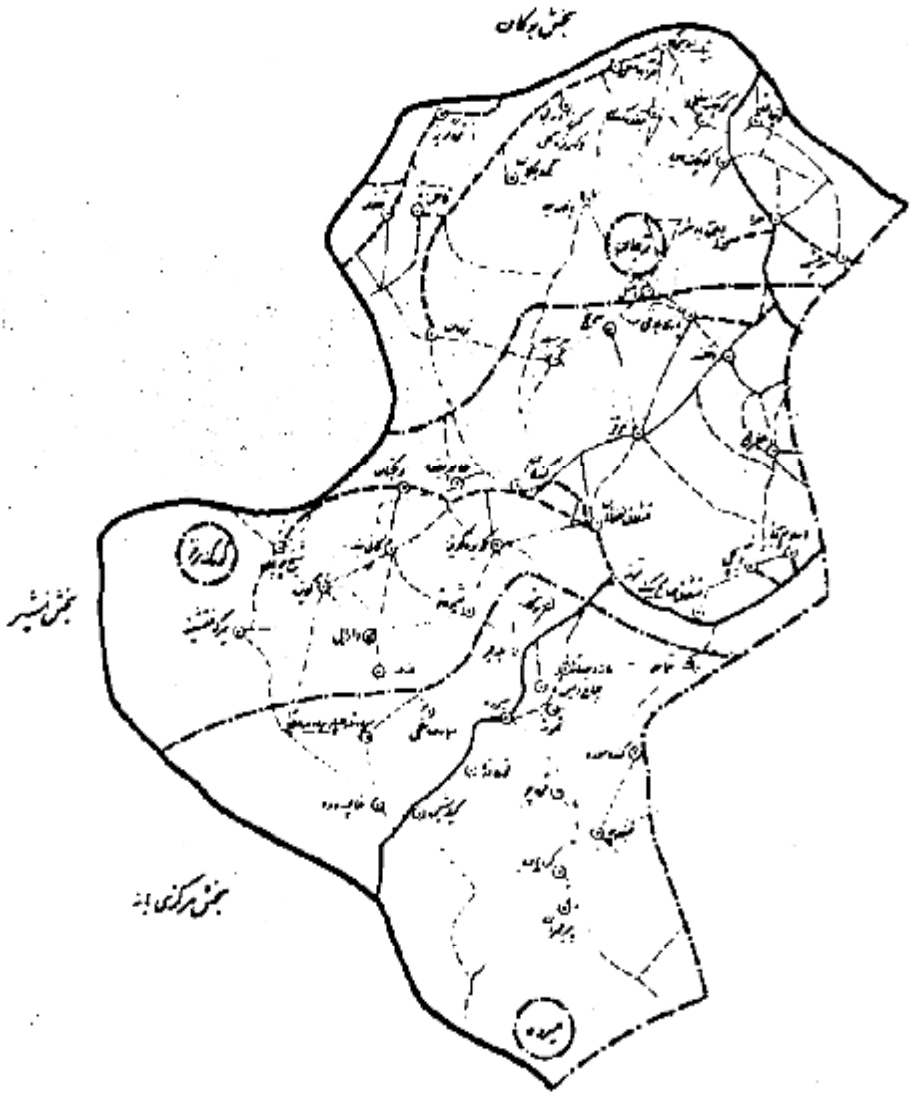

کیلومتر

نقشه روستایی دهستانهای گل تپه، سیلکوه، خورخوره و سرشیو از بخش مرکزی شهرستان سقز استان کردستان

سرشماری عمومی کشاورزی ۱۳۶۷

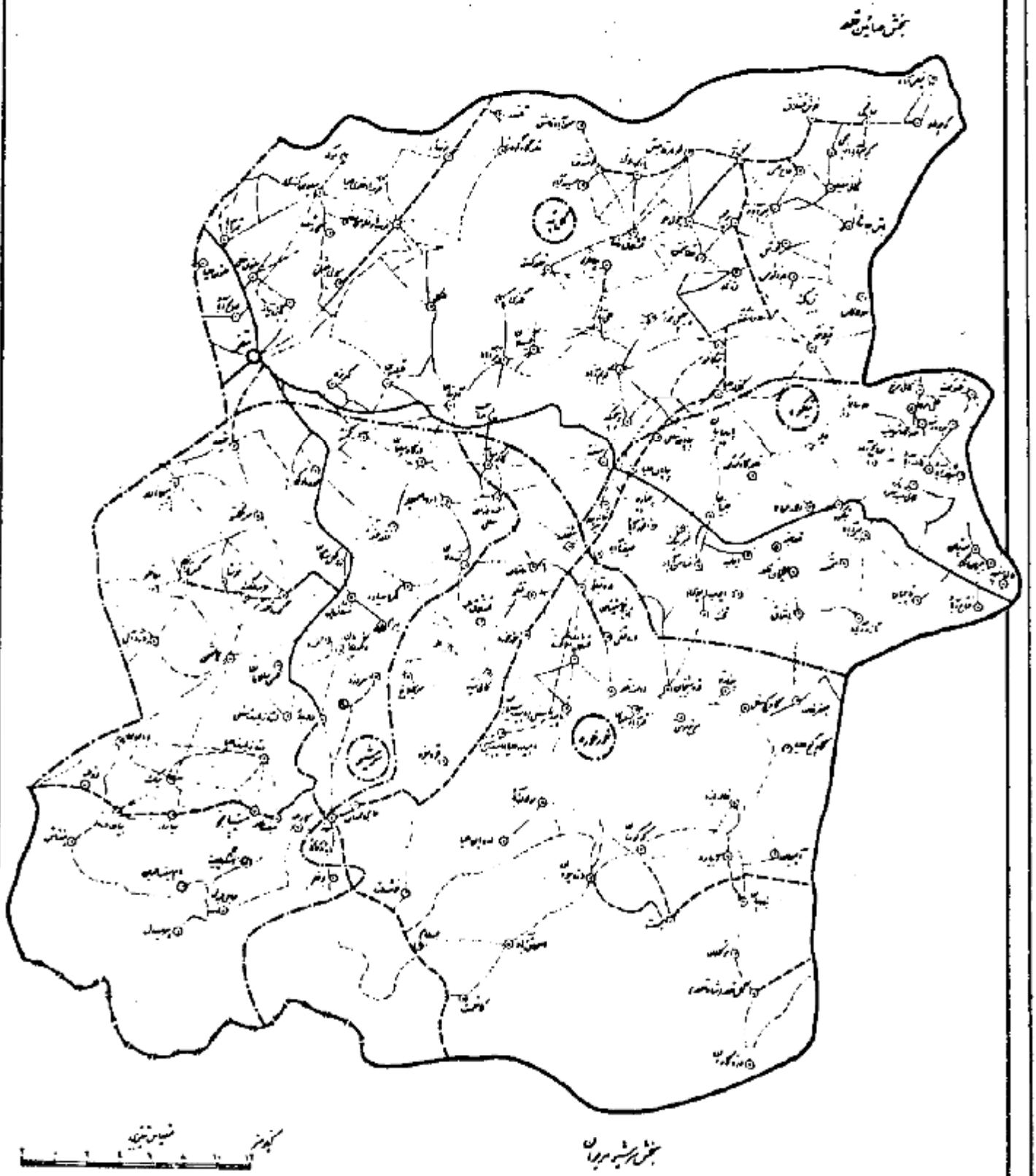

نقشه روستائی بخش کامیاران شهرستان سنندج از استان کردستان

سرشماری عمومی کشاورزی ۱۳۴۷

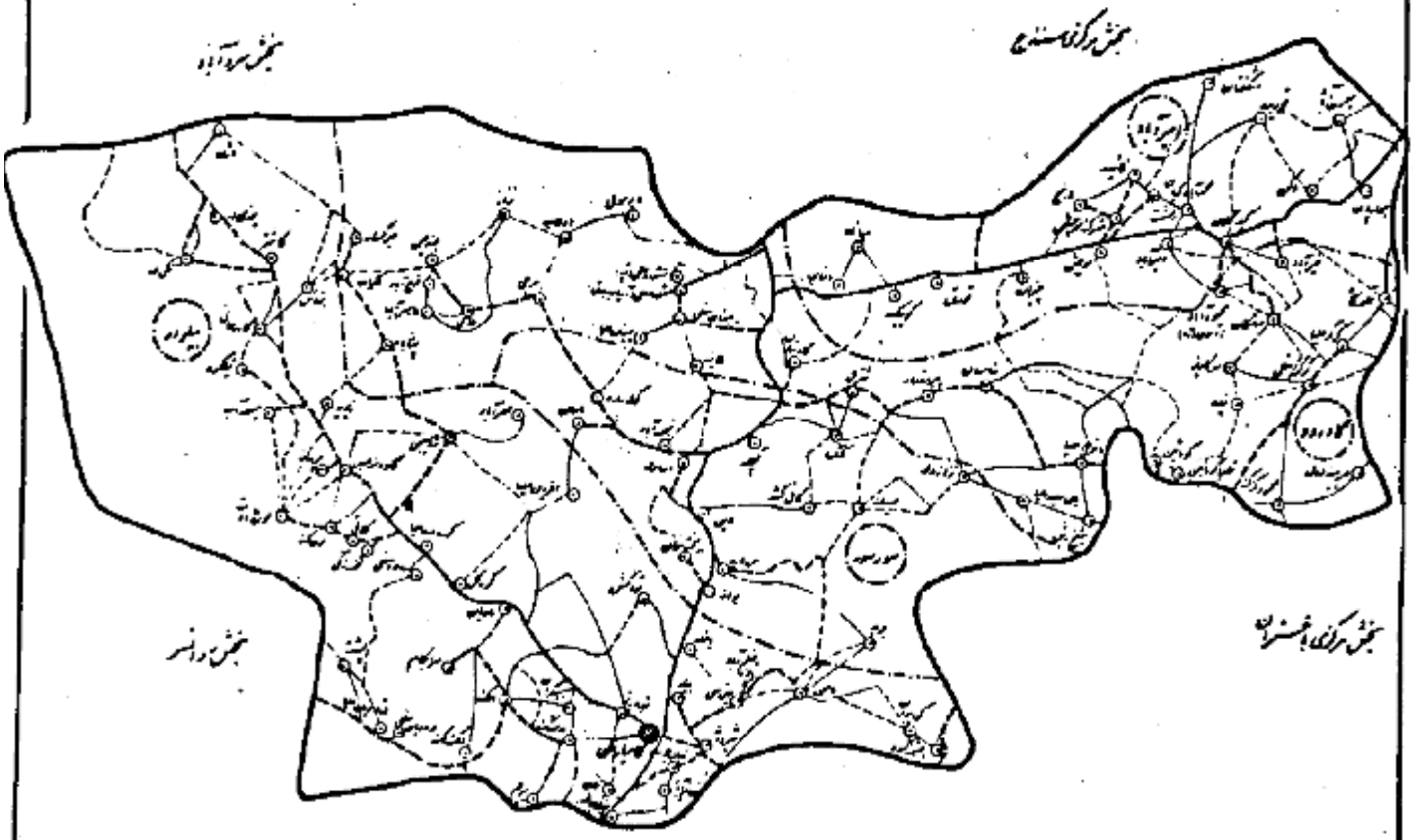

نقشه روستائی بخش مرکزی شهرستان سنندج از استان کردستان

سرشماری عمومی کشاورزی ۱۳۶۷

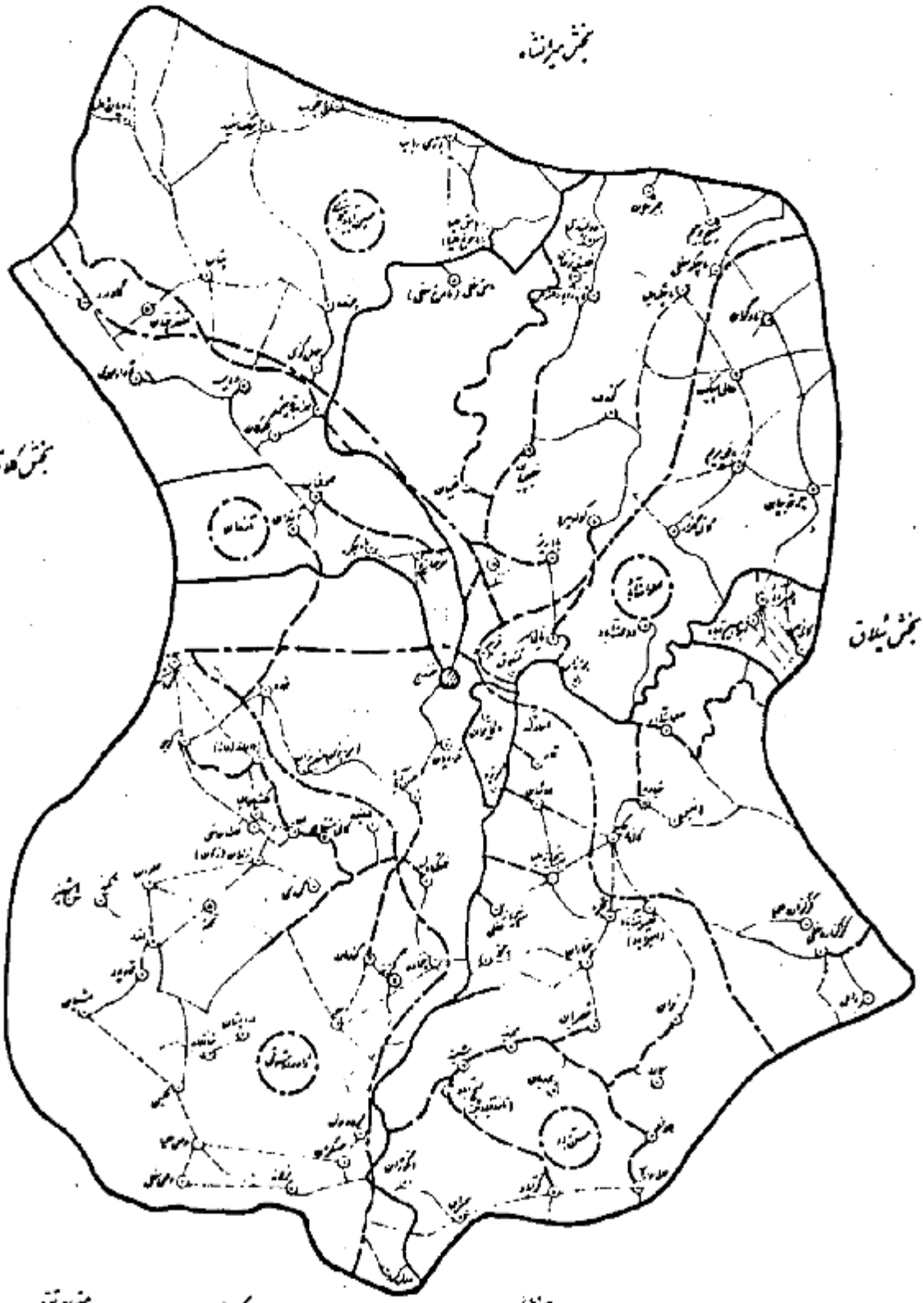

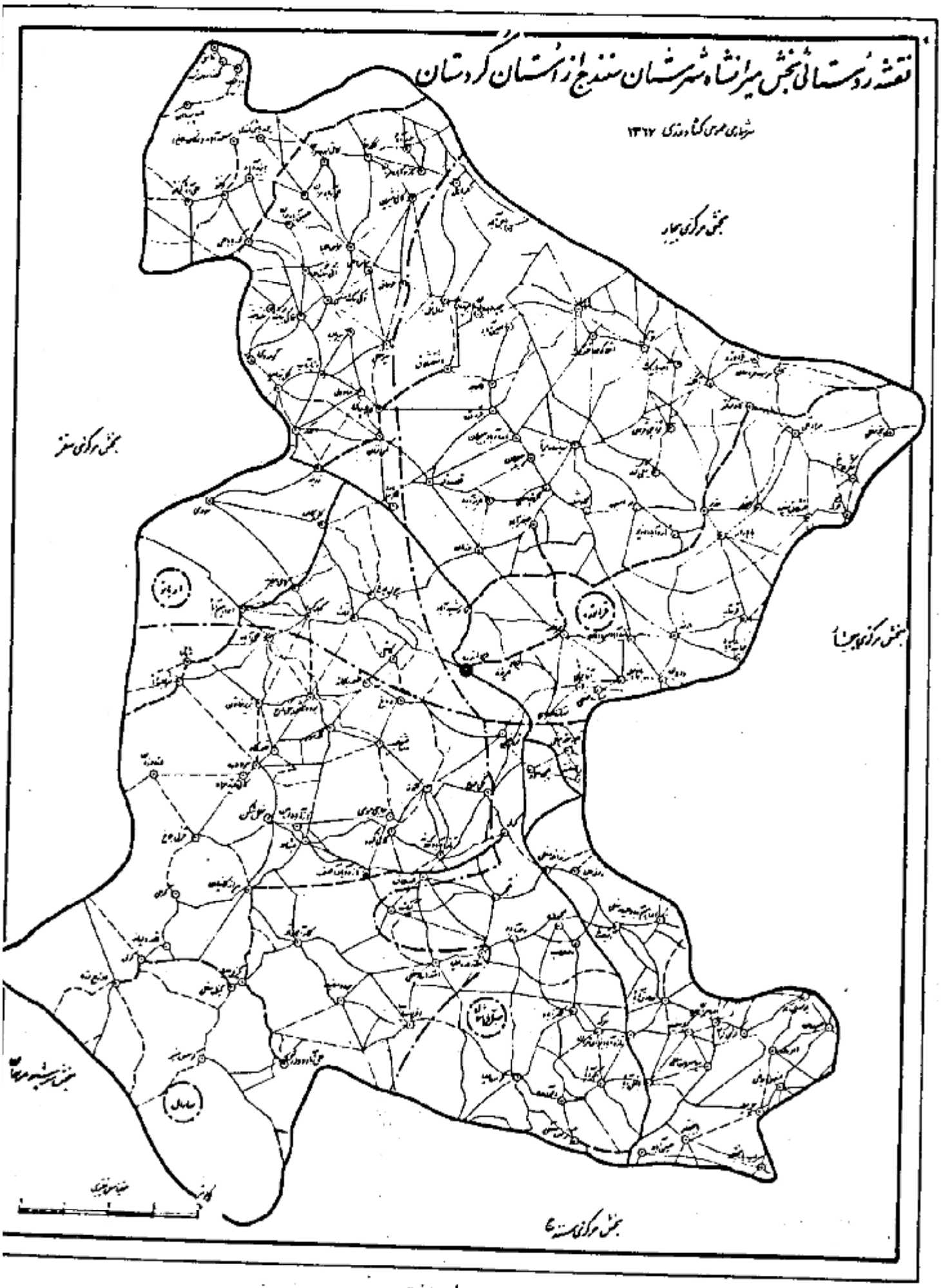
نقشه روستائی بخش میرآباد شهرستان سنندج از استان کردستان
شهریاری عمرس کشاورزی ۱۳۶۷
بخش مرکزی بیجار
بخش مرکزی سقز
بخش مرکزی بانه
بخش مرکزی سنندج

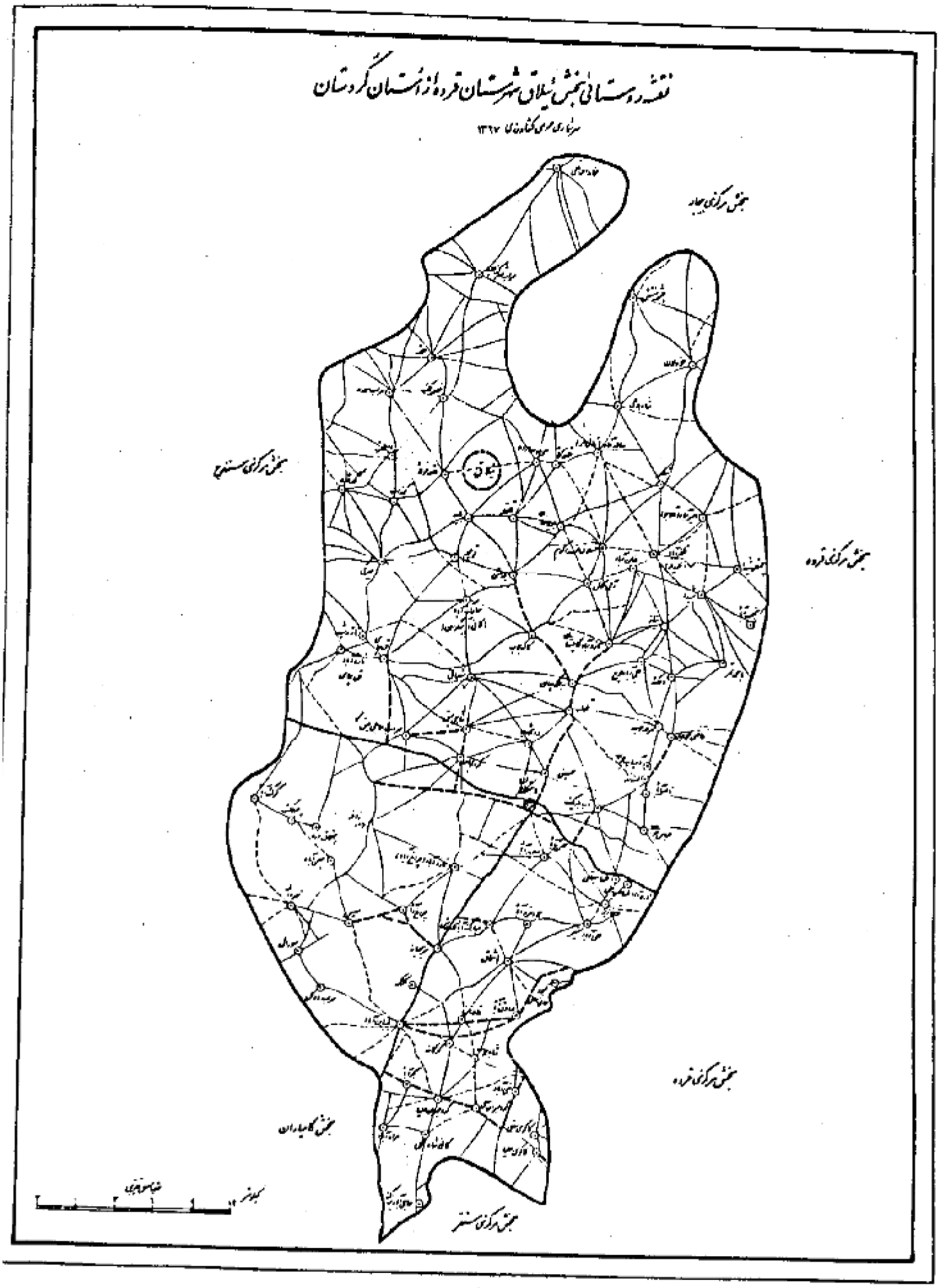
نقشه روستائی بخش ییلاق شهرستان فردوس از استان کردستان
سرشماری عمومی کشاورزی ۱۳۶۷
بخش مرکزی جاده
بخش مرکزی مستوفی
بخش مرکزی فردوس
بخش مرکزی فردوس
بخش کاجیاران
بخش مرکزی مستر

نقشه روستائی بخش مرکزی شهرستان قروه از استان کردستان

سرشماری عمومی کشاورزی ۱۳۴۲

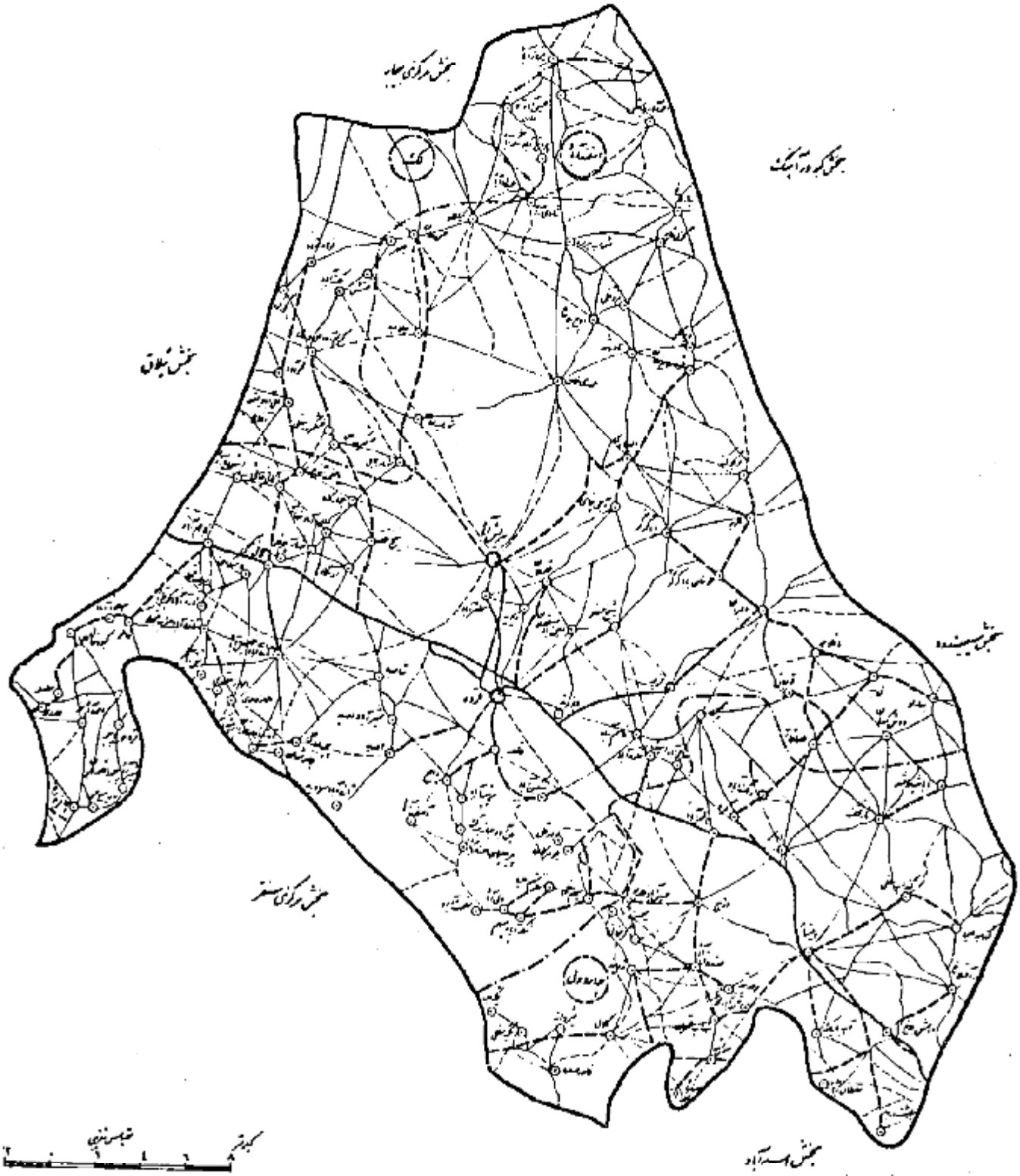

نقشه روستائی بخش خاوومیرآباد شهرستان مریوان از استان کردستان

سرشماری عمومی کشاورزی ۱۳۶۷

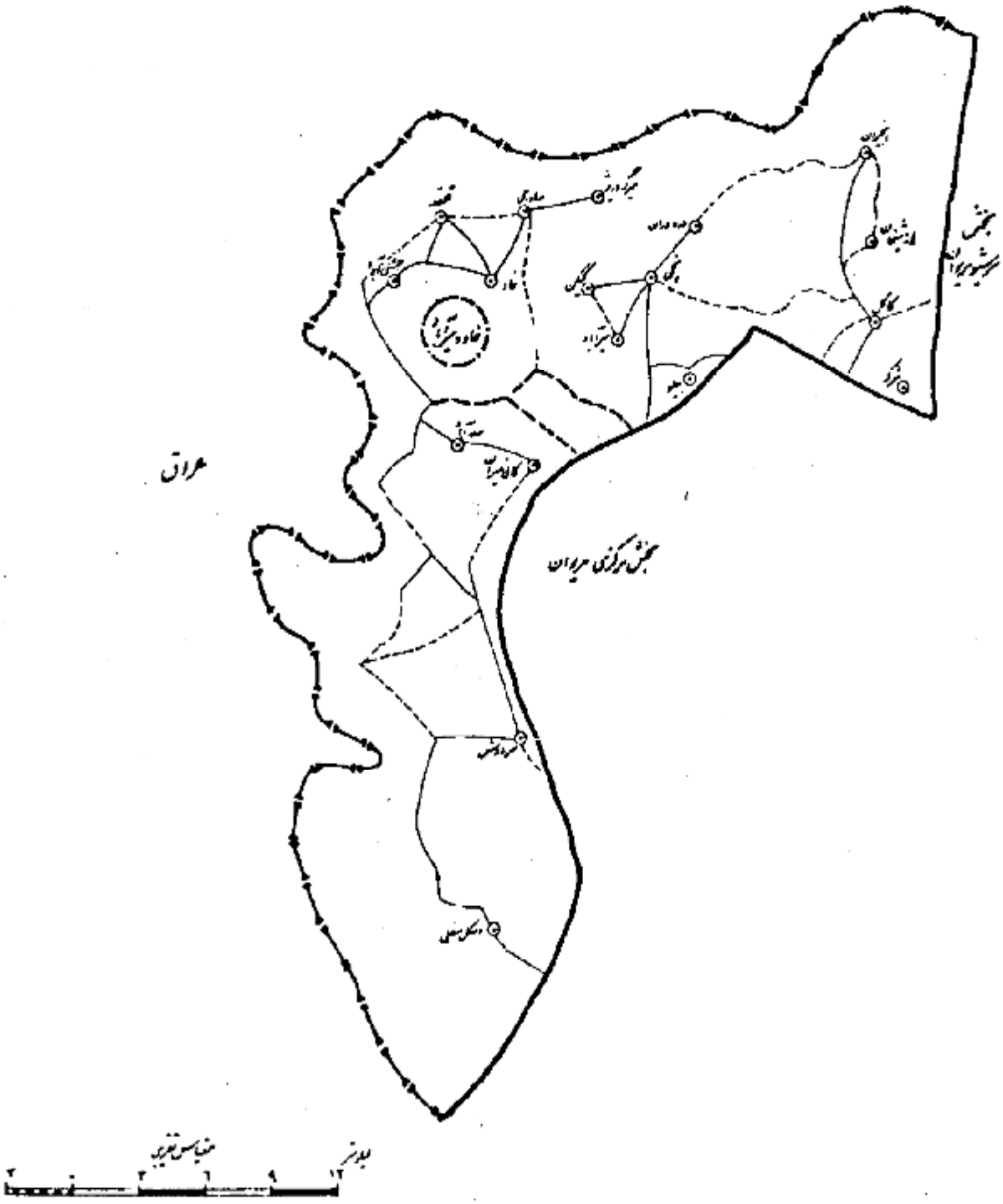

نقشه روستائی بخش سرشیو مریوان شهرستان مریوان از استان کردستان

سرشماری عمومی کشاورزی ۱۳۴۷

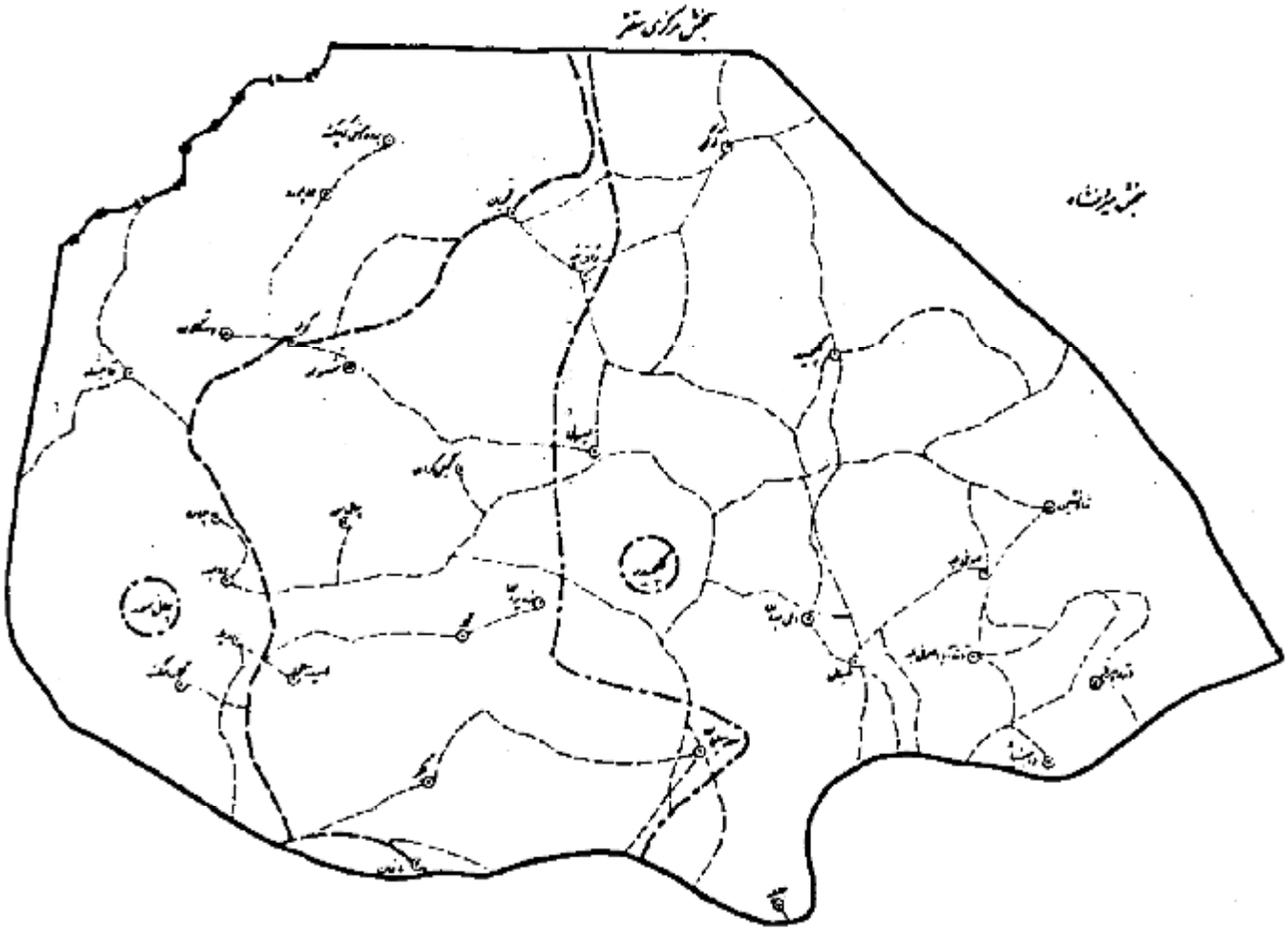

پنجاه ویک

نقشه روستائی بخش سروآباد شهرستان مریوان از استان کردستان

سرشماری عمومی کشاورزی ۱۳۶۷

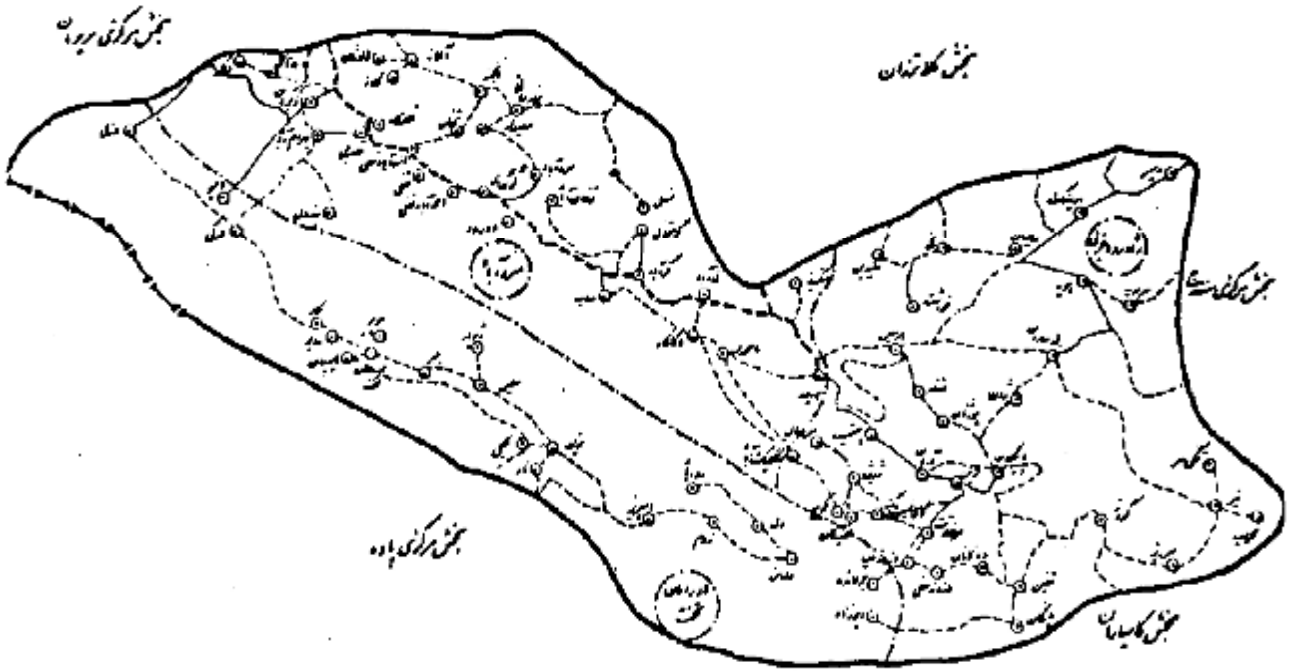

نقشه روستائی بخش کلاترزان شهرستان مریوان از استان کردستان

سرشماری عمومی کشاورزی ۱۳۶۷

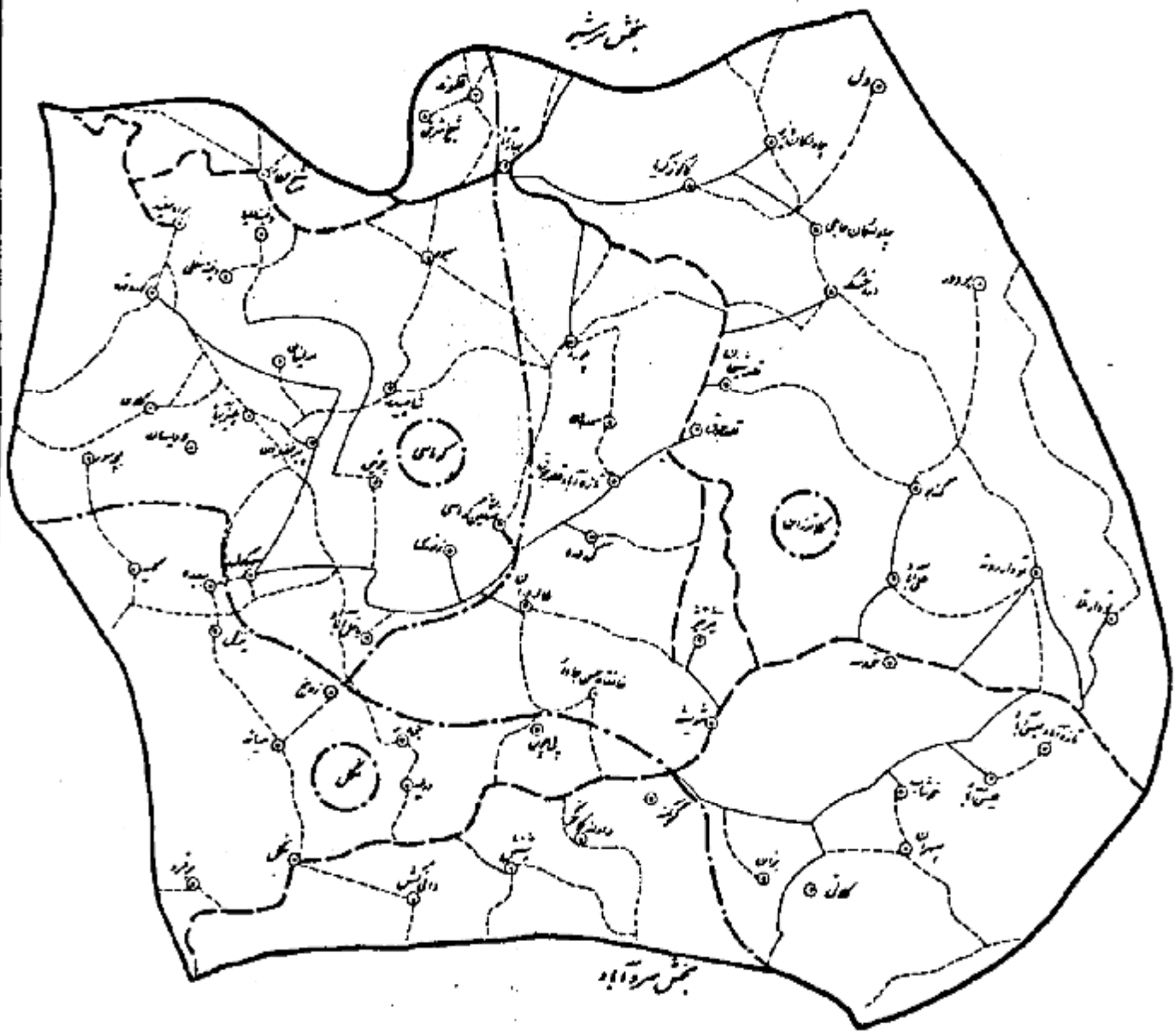

مقیاس تقریبی

کیلومتر

نقشه روستائی بخش مرکزی شهرستان مریوان از استان کردستان

سرشماری عمومی کشاورزی ۱۳۶۷

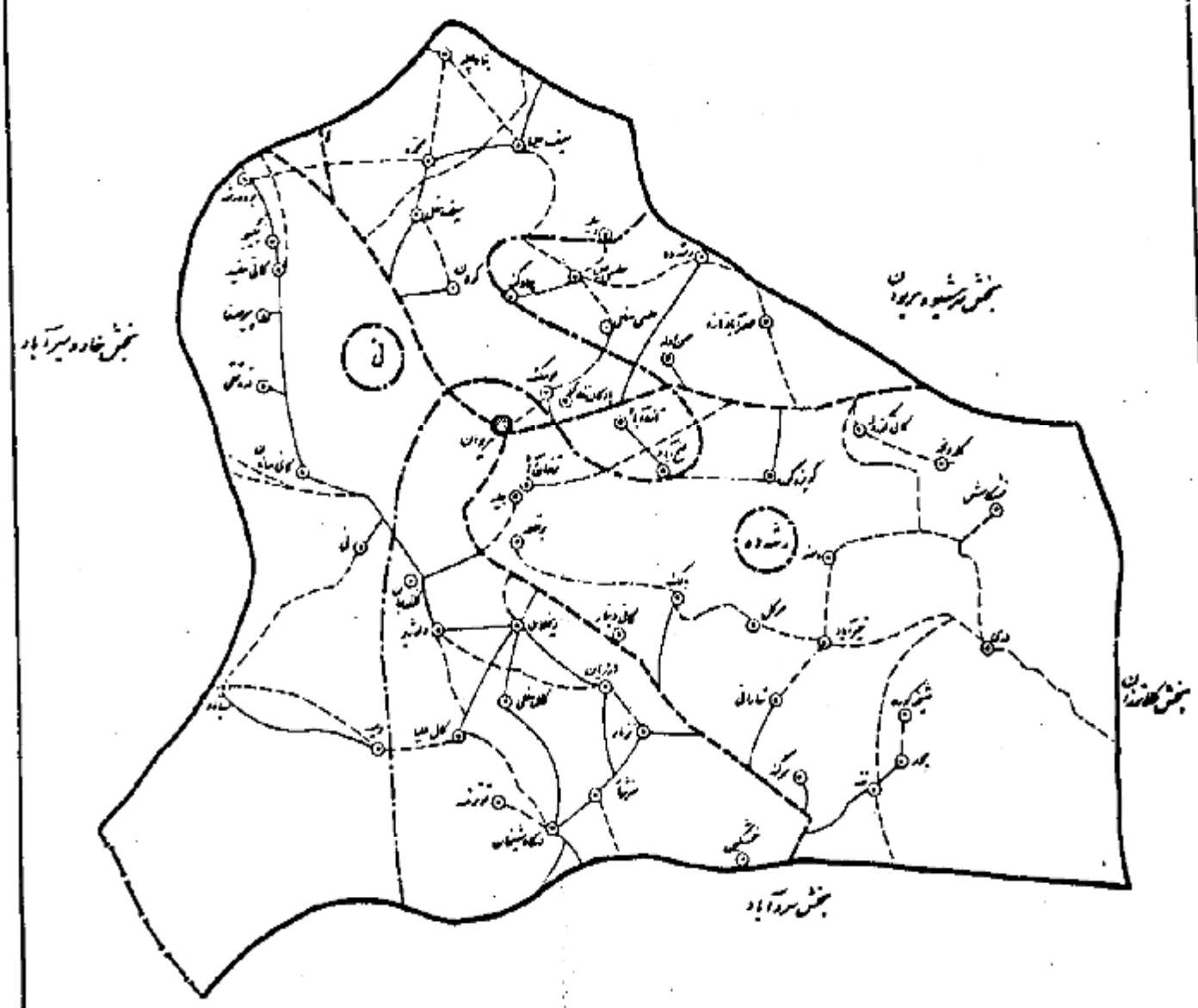

جداول

جداول ۱ــ تعداد خانوار بهره‌بردار، منابع آب کشاورزی، ماشینهای کشاورزی و برخی دیگر از اطلاعات آبادیهای شهرستان:

بانه	۲
بیجار	۱۴
سقز	۳۰
سنندج	۴۶
قروه	۷۴
مریوان	۸۶

جدول ۲ــ تاسیسات، تسهیلات و امکانات موجود در آبادیهای شهرستان:

بانه	۱۰۲
بیجار	۱۱۲
سقز	۱۲۶
سنندج	۱۴۰
قروه	۱۴۶
مریوان	۱۷۶

جدول ۱- تعداد خانوار بهره بردار، منابع آب کشاورزی، ماشینهای کشاورزی برقی و دیگر اطلاعات آبادیهای شهرستان باشد

شماره ردیف آبادی	آبادی	کد آبادی	تعداد خانوار بهره بردار	منابع آب کشاورزی: چاه عمیق: تعداد	چاه عمیق: متوسط عمق	چاه نیمه عمیق: تعداد	چاه نیمه عمیق: متوسط عمق	چاه آرتزین: تعداد	چاه آرتزین: متوسط عمق	تعداد چشمه: دائمی	تعداد چشمه: فصلی	تعداد قنات	استفاده از رودخانه دائمی: از طریق شبکه کانال	استفاده از رودخانه دائمی: از طریق موتوپمپ	استفاده از رودخانه فصلی: از طریق شبکه	استفاده از رودخانه فصلی: از طریق موتوپمپ	تعداد برکه
۱	۲	۳	۴	۵	۶	۷	۸	۹	۱۰	۱۱	۱۲	۱۳	۱۴	۱۵	۱۶	۱۷	۱۸
	بخش الوت																
	دهستان دشت بال																
۱	الوت	۲۰۱۷۷۰	۱۷۰			۲	۸			۲۰	۳	۴	*				**
۲	الکی‌مکان	۲۰۱۷۷۱	۴							۳	۳	۳	*	*			
۳	اتجیه ابراهیم	۲۰۱۷۷۲	۹۴							**	۵۰				*		**
۴	اتجیه علیا/اتجیه رضا	۲۰۱۷۷۳	۴۷			۶	۷			**		**	*	*			
۵	اوغل	۲۰۱۷۷۴	۵۰							۲۰	۱۰	**					
۶	بردیه‌بوک	۲۰۱۷۷۵	۱۹							**	⊥۳۰						**
۷	بردیه‌رش	۲۰۱۷۷۶	۲۱							۷		**					
۸	بیله‌واژ	۲۰۱۷۷۷	۲۶								۲		*				
۹	بوالحسن	۲۰۱۷۷۸	۱۶۴			⊥۲۰۰	۱۰			⊥۱۰۰	۵۰	۷					
۱۰	بومان	۲۰۱۷۷۹	۲۹							۶		۳	*				
۱۱	حمزه‌لان	۲۰۱۷۸۰	۲۸			۵	۶			۳۴			*	*			
۱۲	خچک	۲۰۱۷۸۱	۱۳							۱۵	۳						
۱۳	داریشه سفلی	۲۰۱۷۸۲	۳							⊥۱۰۰			*				
۱۴	داریشه علیا	۲۰۱۷۸۳	۲۸							۴	۴		*				
۱۵	رشکی	۲۰۱۷۸۴	۹							۱۰		۳	*	*			
۱۶	زرو اوسفلی	۲۰۱۷۸۵	۷۲			۵	۱۰			۱۲	۳	۵	*	*			**
۱۷	زرو اوعلیا	۲۰۱۷۸۶	۹۳			۳۰	۹			۲۴	۵	۱۰	*	*			**
۱۸	زلی	۲۰۱۷۸۷	۲۹							۸	۱						
۱۹	سارتکه علیا	۲۰۱۷۸۹	۴۲							۷	۵		*	*	*	*	
۲۰	سارتکه سفلی	۲۰۱۷۸۸	۲							⊥		۳	*	*			
۲۱	سالوک‌سفلی	۲۰۱۷۹۰	۱۵			۲۰	۸			۳۰			*		*		
۲۲	سالوک‌علیا	۲۰۱۷۹۱	۳۶							⊥۵۰	⊥۶۰	۵	*				**
۲۳	سرتزبن	۲۰۱۷۹۲	۳							۸			*				
۲۴	سرسول	۲۰۱۷۹۳	۳۰							۹	۳	**					
۲۵	سیاحوره	۲۰۱۷۹۴	۶۰			۱	۶			۹	۱		*	*			
۲۶	سیاحوره دهنه	۲۰۱۷۹۵	۵			۳	۱۰			۷	۲				*		
۲۷	شیدیله	۲۰۱۷۹۶	۷			۴	۱۰			۱۵			*	*			
۲۸	صالح‌آباد	۲۰۱۷۹۷	۱۲			۱	۹			۷	۸	۵					۷
۲۹	صاله	۲۰۱۷۹۸	۳۱							۴			*				
۳۰	دره میره	۲۰۱۷۹۹	۱۸							۱	۳	۳					
۳۱	کانی‌سرد	۲۰۱۸۰۰	۲۹							۱۵	۷		*				
۳۲	کانی‌پزمکه	۲۰۱۸۰۱	۱۲								۱۳		*				
۳۳	کانی‌سور	۲۰۱۸۰۲	۷۴	۱	۴۲	۵۰	۷			۳۰	۱۰	**					**
۳۴	کانی‌سیب	۲۰۱۸۰۳	۲۲			۳	۱۰			۱	۱				*		
۳۵	کانی‌علوه	۲۰۱۸۰۴	۲۰			۱	۵			۱۰	۶	۱۰	*	*			
۳۶	ندل	۲۰۱۸۰۵	۱۱							۲							
۳۷	گله‌سوره	۲۰۱۸۰۷	۲۱							۷	۳	۳	*				
۳۸	گوره‌دار	۲۰۱۸۰۸	۳۱							**	۱۰		*				
۳۹	گویزله	۲۰۱۸۰۹	۹							۱۲	۴						**
۴۰	گیره‌رود	۲۰۱۸۰۶	۲۰							۷			*				
۴۱	مالته	۲۰۱۸۱۰	۱۲							۴	۴						
۴۲	ماهال	۲۰۱۸۱۱	۴۷			۴	۸			۶	۳		*	*			

شماره ردیف آبادی	تعداد ماشینهای کشاورزی			تعداد	تعداد دوام بارکش و سواری			تعداد دوام شخم			تعداد گاو نژاد خارجی و دورگ		سایر اطلاعات		
	تراکتور	تیلر	کمباین	موتور پمپ آب	اسب و کره اسب	قاطر و استر	الاغ و کره الاغ	گاو	گاو میش	شتر	نژاد خارجی	دورگ	در جدول ۲ همین نشریه	در نشریه فرهنگ آبادیهای کشور «ماهیگیری»	در نشریه فرهنگ آبادیهای کشور «نباتات اصلی منطقه»
	۱۹	۲۰	۲۱	۲۲	۲۳	۲۴	۲۵	۲۶	۲۷	۲۸	۲۹	۳۰	۳۱	۳۲	۳۳
۱	۱	۰	۰	۲	۰	۲۰	۲۰	۲۰	۰	۰	۰	۰	۰		
۲	۰	۰	۰	۲	۰	۰	۳	۰	۰	۰	۰	۰	۰		
۳	۱	۰	۰	۰	۰	۲۰	۱۲	۲۰	۰	۰	۰	۰	۰		
۴	۱	۰	۰	۰	۰	۲	۱۵	۲۸	۰	۰	۰	۰	۰		
۵	۵	۰	۰	۲	۰	۰	۶	۰	۰	۰	۰	۰	۰		
۶	۱	۰	۰	۰	۰	۰	۵	۴	۰	۰	۰	۰	۰		
۷	۰	۰	۰	۰	۰	۲	۴	۱۱	۰	۰	۰	۰	۰		
۸	۰	۰	۰	۰	۰	۴	۶	۰	۰	۰	۰	۰	۰		
۹	۵	۰	۰	۲۰۰	۰	۱۰	۶۰	۲۰	۰	۰	۰	۰	۰		
۱۰	۰	۰	۰	۰	۰	۱	۶	۲۰	۰	۰	۰	۰	۰		
۱۱	۱	۰	۰	۶	۰	۱	۱۰	۰	۰	۰	۰	۰	۰		
۱۲	۰	۰	۰	۰	۰	۲	۴	۵	۰	۰	۰	۰	۰		
۱۳	۰	۰	۰	۰	۰	۰	۰	۰	۰	۰	۰	۰			
۱۴	۲	۰	۰	۰	۰	۰	۵	۰	۰	۰	۰	۰	۰		
۱۵	۰	۰	۰	۲	۰	۰	۲	۴	۰	۰	۰	۰	۰		
۱۶	۲	۰	۰	۵	۰	۴	۴	۶	۰	۰	۰	۲	۰		
۱۷	۲	۰	۰	۲۰	۰	۱۴۰	۱۰	۰	۰	۰	۰	۰	۰		
۱۸	۰	۰	۰	۰	۰	۰	۱۵	۱۰	۰	۰	۰	۰	۰		
۱۹	۰	۰	۰	۲	۰	۱۵	۲	۸	۰	۰	۰	۰	۰		
۲۰	۰	۰	۰	۱	۰	۰	۲	۲	۰	۰	۰	۰	۰		
۲۱	۰	۰	۰	۲۰	۰	۱	۲	۴	۰	۰	۰	۰	۰		
۲۲	۰	۰	۰	۰	۰	۷	۶	۱۰	۰	۰	۰	۰	۰		
۲۳	۰	۰	۰	۱	۰	۱	۲	۰	۰	۰	۰	۰	۰		
۲۴	۰	۰	۰	۰	۰	۰	۱۵	۷	۰	۰	۰	۰	۰		
۲۵	۴	۰	۰	۱	۰	۰	۵	۰	۰	۰	۰	۰	۰		
۲۶	۰	۰	۰	۳	۰	۰	۱	۰	۰	۰	۰	۰	۰		
۲۷	۱	۰	۰	۴	۰	۱	۱	۰	۰	۰	۰	۰	۰		
۲۸	۱	۰	۰	۱	۰	۰	۰	۰	۰	۰	۰	۴	۰		
۲۹	۰	۰	۰	۰	۰	۰	۲۰	۲	۰	۰	۰	۰	۰		
۳۰	۰	۰	۰	۰	۰	۰	۶	۴	۰	۰	۰	۰			
۳۱	۱	۰	۰	۰	۰	۱۲	۵	۰	۰	۰	۰	۰	۰		
۳۲	۰	۰	۰	۰	۰	۰	۶	۰	۰	۰	۰	۰	۰		
۳۳	۴	۰	۰	۵۱	۰	۶	۰	۰	۰	۰	۰	۰	۰		
۳۴	۰	۰	۰	۳	۰	۲	۲۰	۰	۰	۰	۰	۰	۰		
۳۵	۴	۰	۰	۱	۰	۱	۶	۰	۰	۰	۰	۰	۰		
۳۶	۰	۰	۰	۰	۰	۲	۲	۶	۰	۰	۰	۰	۰		
۳۷	۱	۰	۰	۰	۰	۲	۲	۸	۰	۰	۰	۰	۰		
۳۸	۰	۰	۰	۰	۰	۱۰	۱۰	۱۴	۰	۰	۰	۰	۰		
۳۹	۰	۰	۰	۰	۰	۱	۶	۶	۰	۰	۰	۰	۰		
۴۰	۰	۰	۰	۰	۰	۰	۱	۶	۰	۰	۰	۰	۰		
۴۱	۰	۰	۰	۰	۰	۰	۷	۴	۰	۰	۰	۰	۰		
۴۲	۵	۰	۰	۶	۰	۵	۷	۰	۰	۰	۰	۰	۰		

جدول ۱ـ تعداد خانوار بهره‌بردار، منابع آب کشاورزی، ماشینهای کشاورزی و برخی دیگر از اطلاعات آبادیهای شهرستان بانه

شماره ردیف آبادی	آبادی	کد آبادی	تعداد خانوار بهره‌بردار	منابع آب کشاورزی: چاه عمیق: تعداد	چاه عمیق: متوسط عمق	چاه نیمه عمیق: تعداد	چاه نیمه عمیق: متوسط عمق	چاه آرتزین: تعداد	چاه آرتزین: متوسط عمق	تعداد چشمه: دائمی	تعداد چشمه: فصلی	تعداد قنات	استفاده از رودخانه دائمی: از طریق موتور پمپ	استفاده از رودخانه دائمی: از طریق جوی کنال	استفاده از رودخانه فصلی: از طریق جوی کنال	استفاده از رودخانه فصلی: از طریق موتور پمپ	تعداد برکه
۱	۲	۳	۴	۵	۶	۷	۸	۹	۱۰	۱۱	۱۲	۱۳	۱۴	۱۵	۱۶	۱۷	۱۸
۴۳	عرزلان	۲۰۱۸۱۲	۱۷							۸	۲۰	۰۰					
۴۴	بنه‌ازگاه	۲۰۱۸۱۳	۳۲								۶		۰		۰		
۴۵	ویسه‌لت	۲۰۱۸۱۴	۳۷							۱			۰	۰			
۴۶	یعقوب‌آباد	۲۰۱۸۱۵	۵۰			۵	۲			۱		۰۰			۰		
	بخش مرکزی																
	دهستان سیدلو																
۱	سروزه‌شیخه	۲۰۱۸۶۶	۱۴							۵	۴	۲	۰				۱
۲	سیدلو	۲۰۱۸۶۷	۱۵							۳							
۳	بینه‌قوی	۲۰۱۸۶۸	۵۸							۱۰	۳۰		۰		۰		
۴	پاسگاه کردنه	۲۰۱۸۷۸	۰														
۵	دروله	۲۰۱۸۶۹	۲۷							۷	۱۰	۱	۰				
۶	دکل انتقال نیروی برق	۲۰۱۸۷۹	۰														
۷	رشیدقلعه	۲۰۱۸۷۰	۳۳			۲	۱۰			۲۲	۱	۰			۰		
۸	سیدلو	۲۰۱۸۷۱	۶۲			۳	۷			۶	۵	۵			۰		
۹	سرسوتی	۲۰۱۸۷۲	۱۹							۱۰		۰		۰	۰		
۱۰	سوتی	۲۰۱۸۷۳	۲۷							۵		۰					
۱۱	صالح‌آباد	۲۰۱۸۷۴	۲							۲							
۱۲	ذروجای	۲۰۱۸۷۵	۲۲							۱۰							
۱۳	میسه	۲۰۱۸۷۶	۲۷							۲۱	۳	۰		۰			
۱۴	نوده‌کهنه	۲۰۱۸۷۷	۹							۲							
	دهستان نوی																
۱	خشکدره	۲۰۱۸۹۸	۴۲			۱	۸			۲		۰			۰		
۲	خواجه امیر	۲۰۱۸۹۹	۲۱							۱		۰		۰			
۳	هاوان	۲۰۱۹۰۰	۱۰۲			۳	۸			۱۰	۳	۰					
۴	سرقول	۲۰۱۹۰۱	۸							۲							
۵	سیرو	۲۰۱۹۰۲	۴۷			۵	۳			۱۰	۱۰	۰	۰				
۶	شره	۲۰۱۹۰۳	۹								۶						
۷	نوی	۲۰۱۹۰۴	۱۵۴			۵	۵			۱۰	۰۰	۰	۰	۰	۰		
۸	سدبار	۲۰۱۹۰۵	۸۳							۵	۴	۰			۰		
۹	سرشال	۲۰۱۹۰۶	۲۸							۳					۰		
۱۰	کوپری	۲۰۱۹۰۷	۷							۳							
۱۱	کوپری حاجی رحمان	۲۰۱۹۱۰	۵							۱	۲	۰					
۱۲	کوپری سفلی	۲۰۱۹۰۸	۳			۲	۷			۲				۰			
۱۳	کوپری علیا	۲۰۱۹۰۹	۱			۱	۰			۲	۲						
۱۴	میراباد سفلی	۲۰۱۹۱۱	۱۵			۴	۸			۲	۲	۰		۰		۰	
۱۵	میراباد علیا	۲۰۱۹۱۲	۲۰	۰۰							۰۰						
۱۶	نژو	۲۰۱۹۱۳	۴۴							۱۵		۰					

فرهنگ آبادیهای استان کردستان

شماره ردیف آبادی	تعداد ماشینهای کشاورزی			تعداد موتور پمپ آب	تعداد دام بارکش و سواری			تعداد دام شخم				تعداد گاو نژاد خارجی و دورگ		سایر اطلاعات		
	تراکتور	تیلر	کمباین		اسب و کره اسب	قاطر و استر	الاغ و کره الاغ	گاو	گاو میش	شتر	نژاد خارجی	دورگ	در جدول همین نشریه	در نشریه فرهنگ آبادیهای کشور ماهیکری	در نشریه فرهنگ آبادیهای کشور مناطق عملیاتی	
	۱۹	۲۰	۲۱	۲۲	۲۳	۲۴	۲۵	۲۶	۲۷	۲۸	۲۹	۳۰	۳۱	۳۲	۳۳	
۴۳	۰	۰	۰	۰	۰	۹	۴	۱۰	۰	۰	۰	۰	۵			
۴۴	۰	۰	۰	۰	۰	۱	۴	۰	۰	۰	۰	۰	۵			
۴۵	۰	۰	۰	۵	۰	۱۰	۱۲	۲	۰	۰	۰	۰	۵			
۴۶	۳	۰	۰	۶	۰	۰	۳	۱	۰	۰	۰	۱	۵			
۱	۰	۰	۰	۰	۰	۰	۱	۰	۰	۰	۲	۰	۵			
۲	۰	۰	۰	۰	۰	۱	۰	۰	۰	۰	۰	۰	۵			
۳	۱	۰	۰	۰	۰	۱۶	۰	۱۰	۰	۰	۰	۰	۵			
۴	۰	۰	۰	۰	۰	۰	۰	۰	۰	۰	۰	۰				
۵	۰	۰	۰	۰	۱	۲	۰	۰	۰	۰	۰	۰	۵			
۶	۰	۰	۰	۰	۰	۰	۰	۰	۰	۰	۰	۰				
۷	۱	۰	۰	۲	۰	۵	۴	۷	۰	۰	۰	۰	۵			
۸	۳	۰	۰	۳	۰	۱	۲	۰	۰	۰	۱	۰	۵			
۹	۰	۰	۰	۰	۰	۵	۳	۶	۰	۰	۰	۰	۵			
۱۰	۰	۰	۰	۰	۰	۱۰	۱۰	۲۰	۰	۰	۲	۰	۵			
۱۱	۱	۰	۰	۰	۰	۲	۰	۰	۰	۰	۰	۰	۵			
۱۲	۱	۰	۰	۰	۰	۴	۱	۰	۰	۰	۰	۰	۵			
۱۳	۱	۰	۰	۱	۰	۶	۸	۶	۰	۰	۰	۰	۵			
۱۴	۰	۰	۰	۰	۰	۲	۰	۵	۰	۰	۰	۰	۵			
۱	۲	۰	۰	۱	۱	۳۰	۴	۱	۰	۰	۰	۰	۵			
۲	۲	۰	۰	۲	۰	۰	۰	۴	۰	۰	۰	۰	۵			
۳	۲	۰	۰	۳	۳	۸۰	۲۰	۲۴	۰	۰	۰	۰	۵			
۴	۰	۰	۰	۰	۰	۲	۵	۲	۰	۰	۰	۰	۵			
۵	۲	۰	۰	۱۰	۰	۱	۵	۲	۰	۰	۰	۰	۵			
۶	۲	۰	۰	۰	۰	۰	۲	۰	۰	۰	۰	۰	۵			
۷	۱۱	۰	۰	۶	۰	۱۰	۱۲	۱۴	۰	۰	۰	۰	۵			
۸	۴	۰	۰	۰	۰	۲۰	۱۰	۲۴	۰	۰	۰	۰	۵			
۹	۰	۰	۰	۰	۰	۱۰	۹	۶	۰	۰	۰	۰	۵			
۱۰	۱	۰	۰	۰	۰	۰	۲	۲	۰	۰	۰	۰	۵			
۱۱	۱	۰	۰	۰	۰	۱	۱	۰	۰	۰	۰	۰	۵			
۱۲	۰	۰	۰	۲	۰	۰	۰	۰	۰	۰	۰	۰	۵			
۱۳	۱	۰	۰	۱	۰	۰	۰	۰	۰	۰	۰	۰	۵			
۱۴	۱	۰	۰	۲	۰	۲	۲	۰	۰	۰	۰	۰	۵			
۱۵	۰	۰	۰	۱	۰	۱۰	۲	۴	۰	۰	۰	۲	۵			
۱۶	۲	۰	۰	۱	۰	۱۰	۵	۲۰	۰	۰	۰	۰	۵			

سرشماری عمومی کشاورزی ۱۳۶۷

جدول ۱- تعداد خانوار بهره‌بردار، منابع آب کشاورزی، ماشینهای کشاورزی و برخی دیگر از اطلاعات آبادیهای شهرستان بانه

شماره ردیف آبادی	آبادی	کد آبادی	تعداد خانوار بهره‌بردار	منابع آب کشاورزی: چاه عمیق: تعداد	چاه عمیق: متوسط عمق	چاه نیمه‌عمیق: تعداد	چاه نیمه‌عمیق: متوسط عمق	چاه آرتزین: تعداد	چاه آرتزین: متوسط عمق	تعداد چشمه: دائمی	تعداد چشمه: فصلی	تعداد قنات	استفاده از رودخانه دائمی: از طریق موتورپمپ	استفاده از رودخانه دائمی: از طریق نیروی کار	استفاده از رودخانه فصلی: از طریق موتورپمپ	استفاده از رودخانه فصلی: از طریق نیروی کار	تعداد برکه
۱	۲	۳	۴	۵	۶	۷	۸	۹	۱۰	۱۱	۱۲	۱۳	۱۴	۱۵	۱۶	۱۷	۱۸
	بخش شمشیر																
	دهستان شمشیر																
۱	سردهرش	۲۰۱۹۳۶	۷۵			۸	۷			۲۰	۱		*				
۲	بتاویله کهنه	۲۰۱۹۳۷	۱۶							۶	۳		*		*		
۳	بیرکش	۲۰۱۹۳۸	۴۴							۵	۷		*		*		
۴	بیلو	۲۰۱۹۳۹	۴۲			۲	۰۰			۹	۱		*		*		
۵	پرشه	۲۰۱۹۴۰	۴۱			۱	۵			۶	۴		*		*		
۶	میاوین	۲۰۱۹۴۱	۳۶							۳	۳		*		*		
۷	حسن آباد کوخان	۲۰۱۹۴۲	۵							۷	۲		*				
۸	دول ارزن	۲۰۱۹۴۳	۵۳							۵۰	۲۰	*	*	*	*		
۹	زیویه	۲۰۱۹۴۴	۵۶			۱	۸			۲۵	۱۵		*		*		
۱۰	سفیددره	۲۰۱۹۴۵	۳۸							۵	۵		*				
۱۱	سماقان	۲۰۱۹۴۶	۳۲							۴	۸				*		
۱۲	سوتو	۲۰۱۹۴۷	۳۶							۵۰	۱۰		*		*		
۱۳	سیدسارم	۲۰۱۹۴۸	۳۶							۵	۱۰		*	*	*		
۱۴	سیوچ علیا	۲۷۰۵۰۱	۳۹							۸	۲۰		*		*		
۱۵	سیوچ	۲۰۱۹۴۹	۹۲							۴۰	۶		*		*		
۱۶	شهرستان	۲۰۱۹۵۰	۲۶							۷			*				
۱۷	کانی سماقان	۲۰۱۹۵۱	۵							۴					*		
۱۸	کشه	۲۰۱۹۵۲	۲۸							۱	۱				*		
۱۹	کوخان	۲۰۱۹۵۳	۳۰							۱۵	۱		*		*		
۲۰	گلله	۲۰۱۹۵۴	۲۲							۲۰			*				
۲۱	مشهیلان	۲۰۱۹۵۵	۷۸							۶۵۰	**		*				
۲۲	نجنه سفلی	۲۰۱۹۵۶	۴۰							۵۰			*				
۲۳	نجنه علیا	۲۰۱۹۵۷	۱۰۰							۱۰					*		
۲۴	شمشیر	۲۰۱۹۵۸	۲۸							۲۰	۵		*				
۲۵	هلو	۲۰۱۹۵۹	۳۴							۱۵		۵	*		*		
۲۶	هورازه	۲۰۱۹۶۰	۳۳							۶	۸		*		*		
	بخش سنور																
	دهستان پشت‌ارباباارمرده																
۱	اتابک	۲۰۱۹۸۸	۱۵		۴	۷				۳۰	۶	۱۰	*		*		
۲	ارمرده	۲۰۱۹۸۹	۱۵۵							**	۱۵۰	**					
۳	بارآور	۲۰۱۹۹۰	۱۱								۳	۶	*		*		
۴	باشوان	۲۰۱۹۹۱	۱۱							۲۰	۱۰						
۵	بانوان	۲۰۱۹۹۲	۵۱							۶۰۰	۱۵۰						
۶	بایزیدآباد	۲۰۱۹۹۳	۱۳		۳	۶				۷	۶	**	*		*		
۷	بردهرشه	۲۰۱۹۹۴	۱۱		۲	۷				۸	۴	۶					
۸	بروبشکانی	۲۰۱۹۹۵	۱۴							۸	۳				*	*	
۹	بلکه	۲۰۱۹۹۶	۳۸							۱۰۰	۲۰	**	*		*		

شماره ردیف آبادی	تعداد ماشینهای کشاورزی			تعداد	تعداد دوام بارکش و سواری			تعداد دوام شخم			تعداد گاو نر و نژاد خارجی و دورگه		سایر اطلاعات		
	تراکتور	تیلر	کمباین	موتور آب	اسب و کره اسب	قاطر و استر	الاغ و کره الاغ	گاو	گاو میش	شتر	نژاد خارجی	دورگه	در جدول ۲ همین شماره	در نشریه فرهنگ آبادیهای کشور «ماهیگیری»	در نشریه فرهنگ آبادیهای کشور «نباتات ادویه صنعتی»
	۱۹	۲۰	۲۱	۲۲	۲۳	۲۴	۲۵	۲۶	۲۷	۲۸	۲۹	۳۰	۳۱	۳۲	۳۳
۱	۱	۰	۰	۸	۰	۴۰	۲۰	۶۰	۰	۰	۰	۰	۰		۰
۲	۲	۰	۰	۰	۱	۶	۰	۰	۰	۰	۰	۰	۰		۰
۳	۲	۰	۰	۰	۱	۱۱	۱۰	۸	۰	۰	۰	۰	۰		۰
۴	۲	۰	۰	۲	۰	۲۵	۱۰	۱۲	۰	۰	۰	۰	۰		۰
۵	۲	۰	۰	۱	۱	۸	۴	۰	۰	۰	۰	۰	۰		۰
۶	۰	۰	۰	۰	۰	۲۵	۹	۷	۰	۰	۰	۰	۰		۰
۷	۱	۰	۰	۰	۰	۲	۱	۰	۰	۰	۰	۰	۰		۰
۸	۲	۰	۰	۰	۰	۱۵	۱۰	۲۰	۰	۰	۰	۲	۰		۰
۹	۳	۰	۰	۱	۰	۸	۲۰	۸	۰	۰	۰	۰	۰		۰
۱۰	۱	۰	۰	۰	۰	۱۸	۳	۸	۰	۰	۰	۰	۰		۰
۱۱	۱	۰	۰	۲	۰	۱۸	۲۰	۲	۰	۰	۰	۰	۰		۰
۱۲	۰	۰	۰	۰	۰	۱۴	۱۹	۲۰	۰	۰	۰	۰	۰		۰
۱۳	۲	۰	۰	۱۹	۰	۴	۶	۰	۰	۰	۰	۰	۰		
۱۴	۰	۰	۰	۰	۰	۳۰	۸	۲۰	۰	۰	۰	۰	۰		۰
۱۵	۳	۰	۰	۰	۰	۱۰۰	۶	۲۰	۰	۰	۰	۰	۰		۰
۱۶	۰	۰	۰	۰	۱	۱۰	۸	۹	۰	۰	۰	۰	۰		۰
۱۷	۱	۰	۰	۰	۰	۲	۱	۰	۰	۰	۰	۰			
۱۸	۰	۰	۰	۰	۰	۱۵	۴	۱۰	۰	۰	۰	۰	۰		۰
۱۹	۴	۰	۰	۰	۰	۵	۷	۰	۰	۰	۰	۰	۰		۰
۲۰	۱	۰	۰	۰	۰	۳	۹	۱	۰	۰	۲	۰	۰		
۲۱	۰	۰	۰	۰	۳	۵۰	۲۰	۲۰	۰	۰	۰	۰	۰		۰
۲۲	۲	۰	۰	۰	۰	۱۰	۱	۵	۰	۰	۰	۰	۰		۰
۲۳	۱	۰	۰	۰	۰	۴۰	۱۰	۲۰	۰	۰	۰	۰	۰		۰
۲۴	۰	۰	۰	۰	۰	۲	۱۵	۴	۰	۰	۰	۰	۰		۰
۲۵	۲	۰	۰	۰	۰	۶	۱۵	۱۵	۰	۰	۰	۰	۰		۰
۲۶	۰	۰	۰	۰	۰	۸	۵	۸	۰	۰	۰	۰	۰		
۱	۰	۰	۰	۰	۰	۱	۳	۶	۰	۰	۰	۰	۰		۰
۲	۰	۰	۰	۴	۰	۲۰	۱۷	۲۰	۰	۰	۱	۱	۰		۰
۳	۰	۰	۰	۰	۰	۰	۲	۳	۰	۰	۰	۰	۰		۰
۴	۰	۰	۰	۰	۰	۷	۱	۸	۰	۰	۰	۰	۰		۰
۵	۱	۰	۰	۰	۰	۱۵	۶	۲۰	۰	۰	۰	۰	۰		۰
۶	۰	۰	۰	۲	۰	۰	۰	۰	۰	۰	۰	۰	۰		۰
۷	۰	۰	۰	۲	۰	۴	۱	۱۲	۰	۰	۰	۰	۰		۰
۸	۰	۰	۰	۰	۰	۴	۱	۰	۰	۰	۰	۰	۰		
۹	۱	۰	۰	۰	۰	۱۰	۱۲	۲۰	۰	۰	۰	۰	۰		۰

جدول ۱. تعداد خانوار بهره‌بردار، منابع آب کشاورزی، ماشینهای کشاورزی و برخی دیگر از اطلاعات آبادیهای شهرستان بانه

شماره ردیف آبادی	آبادی	کد آبادی	تعداد خانوار بهره‌بردار	چاه عمیق: تعداد	چاه عمیق: متوسط عمق	چاه نیمه‌عمیق: تعداد	چاه نیمه‌عمیق: متوسط عمق	چاه آرتزین: تعداد	چاه آرتزین: متوسط عمق	تعداد چشمه: دائمی	تعداد چشمه: فصلی	تعداد قنات	استفاده از رودخانه دائمی: از طریق موتورپمپ	استفاده از رودخانه دائمی: از طریق موتورپمپ	استفاده از رودخانه دائمی: از طریق موتورپمپ	استفاده از رودخانه فصلی: از طریق موتورپمپ	استفاده از رودخانه فصلی: از طریق موتورپمپ	تعداد بوکه
۱	۲	۳	۴	۵	۶	۷	۸	۹	۱۰	۱۱	۱۲	۱۳	۱۴	۱۵	۱۶	۱۷	۱۸
۱۰	نازان	۲۰۱۹۹۷	۶۹							۶۰۰	۲۰	**	*				
۱۱	شاویان	۲۰۱۹۹۸	۲۱			۹	۶			۱	۲		*				
۱۲	توکل	۲۰۱۹۹۹	۴۰							۵	۲	۲	*				
۱۳	دروش	۲۰۲۰۰۰	۶			۳	۶			۲							
۱۴	چهارباو	۲۰۲۰۰۱	۰										*				
۱۵	حسن	۲۰۲۰۴۸	۱۰							۳	۴	۲	*				
۱۶	داوده	۲۰۲۰۰۲	۶							۱	۳				*		
۱۷	دوله‌اویز	۲۰۲۰۰۳	۱۴			۱	۷					**					
۱۸	دوشیز	۲۰۲۰۰۴	۱۴							۲۰	۷	۳	۵		*		
۱۹	دیره	۲۰۲۰۰۵	۹							۹	۱	۲					
۲۰	زرینه	۲۰۲۰۰۶	۳۴			۶	۹			۵۰	۱۰	۶	*				
۲۱	ساتیار	۲۰۲۰۰۷	۸							۱۴	۱		*				
۲۲	سپیداره	۲۷۰۵۰۲	۴							۷	۵	۴				*	
۲۳	سرپرد	۲۰۲۰۰۸	۲۰			۴	۸				۲		*				
۲۴	سردآب	۲۰۲۰۰۹	۶۸							۴	۳	۴	*				
۲۵	سعادتان	۲۰۲۰۴۵	۱۱							۴		۱					
۲۶	سورآب/سورآو	۲۰۲۰۱۰	۲۷							۲۰	۸	۳	*				۴
۲۷	سیدان	۲۰۲۰۱۱	۲۷			۶	۶			۴	۲		*	*			
۲۸	سیصار	۲۰۲۰۱۲	۷							۲۰	۲	۲					
۲۹	شابی‌بیرد	۲۰۲۰۱۳	۲۶			۵	۴					۷	*	*			
۳۰	قره‌بلاغ	۲۰۲۰۱۴	۱۷			۷	۸				۲	۱		*			
۳۱	کارستم	۲۰۲۰۱۵	۱۷							۲۰	۱۰	۴	*		*		
۳۲	کانی‌ابراهیم	۲۰۲۰۱۶	۴			۵	۲۰			۱		**					۱
۳۳	کانی‌مهناو	۲۰۲۰۴۶	۱۱												*		
۳۴	کانی‌برند	۲۰۲۰۱۷	۹۴			۴	۱۰			۱۰	۵	**		*			
۳۵	کانی‌بید	۲۰۲۰۱۸	۸			۳	۶			۱۵	۵	۶	*				
۳۶	کانی‌پولکه	۲۰۲۰۱۹	۶							۱۰	۷	۱۰	*				
۳۷	کانی‌سیب	۲۰۲۰۲۰	۱۱							۱۵	۳	۲	*				۶
۳۸	کانی‌سیف	۲۰۲۰۴۷	۵							۴	۲						
۳۹	کانی‌قلی	۲۰۲۰۲۱	۵							۷	۱	۵					۵
۴۰	کانی‌دویز	۲۰۲۰۲۲	۷۸			۵	۶			۲۰	۵	**		*			
۴۱	کانی‌ماهر	۲۰۲۰۲۳	۶							۱۲	۳			*			
۴۲	کله‌دول	۲۰۲۰۲۵	۱۶							۲۰	۴	۴	*	*			
۴۳	کنده‌سوره	۲۰۲۰۲۶	۷۷							۱۳	۱۰	۱	*				**
۴۴	کوچر	۲۰۲۰۲۷	۳۶							۵	۶			*			
۴۵	کوخ‌باباملا/کوخ‌شیخ‌الاسلام	۲۰۲۰۲۸	۱۷							۴	۱	۲					
۴۶	کوخ‌برخشیاری	۲۰۲۰۲۹	۰														
۴۷	کوخ‌قادربیگ	۲۰۲۰۳۰	۱۱							۱۲	۱۰	**	*				
۴۸	کوخ‌کانی‌دویز	۲۰۲۰۳۱	۹			۶	۵			۱	۳						
۴۹	کوخ‌کانی‌ماهوستا	۲۰۲۰۳۴	۰														
۵۰	کوخ‌ماهو	۲۰۲۰۳۲	۴۴			۶	۵			۲۱	۱۰	۷		*			
۵۱	کرماب	۲۰۲۰۳۳	۲۸							۵۰	۲۰	**	*	*			۱
۵۲	گندمان	۲۰۲۰۳۴	۳۳			۸	۱			۸	۳	**	*				
۵۳	گوشیل	۲۰۲۰۳۵	۲۴							۲۰	۱۵	**	*	*			۲
۵۴	ماهی‌در	۲۰۲۰۳۶	۲۱			۷	۵			۷	۲۰	۳		*			
۵۵	موچه	۲۰۲۰۲۷	۳			۵	۴			۱			*				
۵۶	میرحسام	۲۰۲۰۲۸	۲۴			۹	۵			۲	۵	**		*			
۵۷	میربوسف‌قلی	۲۰۲۰۳۹	۱۰							۰	۱	۲	*				

شماره ردیف آبادی	تعداد ماشینهای کشاورزی			تعداد	تعداد دام بارکش و سواری			تعداد دام شخم			تعداد گاو نر آماده خاجی و دورگه		سایر اطلاعات		
	تراکتور	تیلر	کمباین	موتور آب	اسب و کره اسب	قاطر و استر	الاغ و کره الاغ	گاو	گاو میش	شتر	نر آماده خاجی	دورگه	در جدول ۲ همین نشریه	در نشریه «فرهنگ آبادیهای کشور و راهنمای گیری»	در نشریه «فرهنگ آبادیهای کشور مناطق عشایری»
	۱۹	۲۰	۲۱	۲۲	۲۳	۲۴	۲۵	۲۶	۲۷	۲۸	۲۹	۳۰	۳۱	۳۲	۳۳
۱۰	۰	۰	۰	۰	۰	۱۵	۵	۲۰	۰	۰	۰	۰	۰		۰
۱۱	۱	۰	۰	۹	۰	۹	۲	۵	۰	۰	۰	۰	۰		
۱۲	۰	۰	۰	۰	۰	۵	۵	۱۰	۰	۰	۰	۰	۰		۰
۱۳	۱	۰	۰	۳	۰	۴	۰	۱	۰	۰	۰	۰	۰		
۱۴	۰	۰	۰	۰	۰	۰	۰	۰	۰	۰	۰	۰			
۱۵	۰	۰	۰	۰	۰	۲	۰	۶	۰	۰	۰	۰	۰		۰
۱۶	۰	۰	۰	۰	۰	۰	۰	۲	۰	۰	۰	۰			
۱۷	۱	۰	۰	۱	۰	۰	۰	۸	۰	۰	۰	۰	۰		
۱۸	۰	۰	۰	۰	۱	۴	۲	۶	۰	۰	۰	۰	۰		۰
۱۹	۰	۰	۰	۰	۰	۴	۳	۲	۰	۰	۰	۰	۰		
۲۰	۲	۰	۰	۶	۱	۸	۳	۱۳	۰	۰	۰	۰	۰		۰
۲۱	۰	۰	۰	۰	۰	۶	۰	۴	۰	۰	۰	۰	۰		۰
۲۲	۰	۰	۰	۱	۰	۲	۲	۰	۰	۰	۰	۰	۰		
۲۳	۰	۰	۰	۴	۰	۲	۱	۳	۰	۰	۰	۰	۰		۰
۲۴	۰	۰	۰	۰	۰	۲۰	۰	۲۰	۰	۰	۰	۰	۰		۰
۲۵	۰	۰	۰	۰	۰	۴	۱	۱۰	۰	۰	۰	۰	۰		۰
۲۶	۰	۰	۰	۰	۱	۵	۱۰	۱۰	۰	۰	۰	۰	۰		۰
۲۷	۲	۰	۰	۶	۱	۰	۵	۴	۰	۰	۰	۰	۰		۰
۲۸	۰	۰	۰	۰	۰	۵	۲	۱۰	۰	۰	۰	۰	۰		۰
۲۹	۴	۰	۰	۱۲	۱	۰	۰	۰	۰	۰	۰	۰	۰		۰
۳۰	۰	۰	۰	۷	۰	۰	۰	۰	۰	۰	۰	۰	۰		
۳۱	۰	۰	۰	۰	۰	۴	۰	۰	۰	۰	۰	۰	۰		
۳۲	۰	۰	۰	۵	۰	۰	۱	۰	۰	۰	۰	۰	۰		
۳۳	۰	۰	۰	۰	۰	۰	۰	۲	۰	۰	۰	۰	۰		۰
۳۴	۰	۰	۰	۴	۰	۳۰	۶	۱۵	۰	۰	۰	۰	۰		
۳۵	۳	۰	۰	۳	۰	۳	۲	۳	۰	۰	۰	۰	۰		۰
۳۶	۰	۰	۰	۰	۰	۴	۰	۶	۰	۰	۰	۰	۰		۰
۳۷	۰	۰	۰	۰	۱	۲	۰	۶	۰	۰	۰	۰	۰		۰
۳۸	۰	۰	۰	۰	۰	۲	۱	۶	۰	۰	۰	۰	۰		۰
۳۹	۰	۰	۰	۰	۰	۲	۲	۲	۰	۰	۰	۰	۰		۰
۴۰	۲	۰	۰	۵	۰	۲۰	۲۰	۵	۰	۰	۰	۰	۰		۰
۴۱	۰	۰	۰	۰	۰	۲	۴	۴	۰	۰	۰	۰	۰		۰
۴۲	۰	۰	۰	۰	۰	۱	۶	۴	۰	۰	۰	۰	۰		۰
۴۳	۱	۰	۰	۰	۰	۹	۲	۱۴	۰	۰	۰	۰	۰		۰
۴۴	۱	۰	۰	۰	۰	۲	۱	۳	۰	۰	۰	۰	۰		۰
۴۵	۱	۰	۰	۰	۰	۰	۰	۰	۰	۰	۰	۰	۰		۰
۴۶	۰	۰	۰	۰	۰	۰	۰	۰	۰	۰	۰	۰			
۴۷	۲	۰	۰	۰	۰	۰	۰	۰	۰	۰	۰	۰	۰		۰
۴۸	۱	۰	۰	۵	۰	۳	۰	۲	۰	۰	۰	۲	۰		۰
۴۹	۰	۰	۰	۰	۰	۰	۰	۰	۰	۰	۰	۰	۰		
۵۰	۴	۰	۰	۵	۰	۲	۳	۰	۰	۰	۰	۰	۰		۰
۵۱	۰	۰	۰	۱	۰	۳۰	۴۰	۲۴	۰	۰	۰	۰	۰		۰
۵۲	۳	۰	۰	۱	۰	۱	۲	۹	۰	۰	۰	۰	۰		۰
۵۳	۰	۰	۰	۰	۰	۷	۳	۱۰	۰	۰	۰	۰	۰		۰
۵۴	۱	۰	۰	۵	۰	۰	۰	۰	۰	۰	۲	۱	۰		۰
۵۵	۲	۰	۰	۴	۰	۰	۰	۴	۰	۰	۰	۰	۰		
۵۶	۴	۰	۰	۵	۰	۰	۰	۰	۰	۰	۰	۰	۰		
۵۷	۰	۰	۰	۰	۰	۲	۱	۳	۰	۰	۰	۰	۰		

جدول ۱- تعداد خانوار بهره‌بردار، منابع آب کشاورزی، ماشینهای کشاورزی برخی دیگر از اطلاعات آبادیهای شهرستان بانه

شماره ردیف آبادی	آبادی	کد آبادی	تعداد خانوار بهره‌بردار	منابع آب کشاورزی: چاه عمیق: تعداد	چاه عمیق: متوسط عمق	چاه نیمه‌عمیق: تعداد	چاه نیمه‌عمیق: متوسط عمق	چاه آرتزین: تعداد	چاه آرتزین: متوسط عمق	تعداد چشمه: دائمی	تعداد چشمه: فصلی	تعداد قنات	استفاده از رودخانه دائمی: از طریق موتورپمپ	استفاده از رودخانه دائمی: از طریق موتورگازوئیل	استفاده از رودخانه فصلی: از طریق موتورپمپ	استفاده از رودخانه فصلی: از طریق موتورگازوئیل	تعداد برکه
۱	۲	۳	۴	۵	۶	۷	۸	۹	۱۰	۱۱	۱۲	۱۳	۱۴	۱۵	۱۶	۱۷	۱۸
۵۸	میربیوسف علیا	۲۰۲۰۴۰	۱۲			۲				۵	۴	۳	۵				
۵۹	تودهه	۲۰۲۰۴۱	۲۲				۵										
۶۰	شیروان	۲۰۲۰۴۲	۳۵			۲				۱۲	۱۰	۱۰					
۶۱	شیزه‌رود	۲۰۲۰۴۳	۵۴							۱۰۰	۲۰	**	*	*			
۶۲	واژه	۲۰۲۰۴۴	۱۰			۳	۶			۲۲	۲	۶					
	دهستان سنور																
۱	احمدآباد	۲۰۲۱۰۲	۲										*				
۲	اختر آباد	۲۰۲۱۰۳	۱۴			۴	۶			۵	۳	۳					۱
۳	اتچیله	۲۰۲۱۰۵	۲۸			۲	۸			۱۴	۱۰	۵			*		۲
۴	باروران	۲۰۲۱۰۷	۰			۲	۶			۳	۲		*	*			۳
۵	بروشکانی	۲۰۲۱۰۸	۲۲			۴	۳			۲۰	۵۰		*				۴
۶	بژی	۲۰۲۱۰۶	۲۴							۲		۱	*		*		
۷	بوبین‌سفلی	۲۰۲۱۱۰	۱۰۷							۱۰			*	*	*		
۸	بوبین‌علیا	۲۰۲۱۰۹	۵۹			۲	۶			۱۰	۴	۲	*		*		۴
۹	بیرقشی	۲۰۲۱۱۲	۴			۲	۵			۴	۲		*		*		۵
۱۰	شرخان آباد	۲۰۲۱۱۳	۱۱			۱	۱۳			۳	۱	۴	*		*		
۱۱	چیچوران	۲۰۲۱۱۴	۴۰			۱	۶			۵		۱	*		*		
۱۲	خوری آباد	۲۰۲۱۱۵	۶۲							۲۰	۱۰	**	*		*		۵
۱۳	درگاه شیخان	۲۰۲۱۱۶	۲۲							۲۰	۲۵	۱	*				
۱۴	دهامه	۲۰۲۱۱۷	۶							۶			*		*		
۱۵	دوسیته	۲۰۲۱۱۸	۶۷							۲۷		۱	*		*		۴
۱۶	سرتزین	۲۰۲۱۱۹	۹							۲۰	۵		*		*		۷
۱۷	سفیدکمره	۲۰۲۱۲۰	۲۷							۷		۶	*		*		۷
۱۸	سورین	۲۰۲۱۲۱	۷۶							۵	۳		*		*	*	
۱۹	سیران‌بند	۲۰۲۱۲۲	۰							۵۰	۳		*				۲
۲۰	شترمل	۲۰۲۱۰۴	۱۶			۲۰	۶			۲۰	۵				*		**
۲۱	قشه	۲۰۲۱۲۳	۱۷														
۲۲	شیلمان	۲۰۲۱۲۴	۱۴							۸	۲۰	۱۰	*	*	*		۲
۲۳	قلی آباد	۲۰۲۱۲۶	۲۳							۴۰	۶	۲	*		*		۷
۲۴	اول اشتر	۲۰۲۱۲۷	۴۵							۱۵		۷	*		*		**
۲۵	کانی‌خراط	۲۰۲۱۲۸	۰							۴							
۲۶	کانی‌سور	۲۰۲۱۲۹	۲۴			۸	۳			۱۷	۵	۸			*		۲
۲۷	کانی‌صفا	۲۰۲۱۳۰	۱۳							۵	۱	۲					۵
۲۸	کانی‌شیله/کوزخمن/	۲۰۲۱۳۱	۳							۲			*				
۲۹	کانی‌شیلان	۲۰۲۱۳۲	۷			۲	۷			۲۰	۱	۴	*	*	*		۲
۳۰	کانی‌شاو	۲۰۲۱۳۳	۴۷							۲۱	۲۲		*	*	*		۷
۳۱	کریم آباد	۲۰۲۱۳۴	۳۱							۵	۱۰		*				
۳۲	کوخ حاجی کریم	۲۰۲۱۳۵	۵			۶	۲			۹	۵				*		۲
۳۳	کوخ علی کریم	۲۰۲۱۳۶	۷			۲				۲	۱						۷
۳۴	کوره‌کویزه	۲۰۲۱۳۷	۱۸			۱	۳۵										۲
۳۵	کیله‌عباس آباد	۲۰۲۱۳۸	۶۲			۱۹	۶			۲۳	۵	۵	*				
۳۶	کیوله	۲۰۲۱۳۹	۲۱			۱	۶			۱	۲	۴	*		*		**
۳۷	کویزله	۲۰۲۱۴۰	۲۰			۴	۶			۱۵	۵	۱۰	*		*		۶
۳۸	محمدعلی آباد	۲۰۲۱۴۱	۱۴							۵		۱	*		*		**
۳۹	میرکلاب	۲۰۲۱۴۲	۶							۲			*				۲

فرهنگ آبادیهای استان کردستان

شماره ردیف آبادی	تعداد ماشینهای کشاورزی			تعداد	تعداد دام بارکش و سواری			تعداد دام شیر			تعداد گاو نژاد خارجی و دورگ		سایر اطلاعات		
	تراکتور	تیلر	کمباین	موتور آب	اسب و کره اسب	قاطر و استر	الاغ و کره الاغ	گاو	گاو میش	شتر	نژاد خارجی	دورگ	در جدول ۲ همین نشریه	در نشریه فرهنگ آبادیهای کشور ۱۳۴۵	در نشریه فرهنگ آبادیهای کشور ۱۳۴۵ مناطق عمومی
	۱۹	۲۰	۲۱	۲۲	۲۳	۲۴	۲۵	۲۶	۲۷	۲۸	۲۹	۳۰	۳۱	۳۲	۳۳
۵۸	۰	۰	۰	۰	۰	۲	۰	۶	۰	۰	۰	۰	۰		
۵۹	۱	۰	۰	۷	۰	۰	۱	۰	۰	۰	۰	۰	۰		
۶۰	۲	۰	۰	۲	۰	۱۰	۳	۴۰	۰	۰	۰	۰	۰		۰
۶۱	۲	۰	۰	۴	۰	۵	۵	۱۰	۰	۰	۱۰	۲۰	۰		۰
۶۲	۶	۰	۰	۳	۰	۱	۲	۲	۰	۰	۰	۰	۰		۰
۱	۰	۰	۰	۰	۰	۰	۰	۰	۰	۰	۰	۰			
۲	۲	۰	۰	۴	۰	۱	۲	۰	۰	۰	۰	۰	۰		۰
۳	۱	۰	۰	۲	۰	۶	۵	۴	۰	۰	۰	۰	۰		۰
۴	۱	۰	۰	۲	۰	۰	۰	۰	۰	۰	۰	۲	۰		۰
۵	۰	۰	۰	۴	۱	۲۰	۴	۰	۰	۰	۰	۰	۰		۰
۶	۱	۰	۰	۰	۰	۲	۱	۲۰	۰	۰	۰	۰	۰		۰
۷	۴	۰	۰	۵	۰	۴	۴	۱۰	۰	۰	۰	۰	۰		۰
۸	۲	۰	۰	۲	۰	۴	۵	۵	۰	۰	۰	۰	۰		۰
۹	۰	۰	۰	۲	۰	۰	۱	۰	۰	۰	۰	۰	۰		۰
۱۰	۰	۰	۰	۱	۰	۱	۶	۰	۰	۰	۰	۵	۰		۰
۱۱	۲	۰	۰	۱	۰	۴	۷	۰	۰	۰	۰	۰	۰		۰
۱۲	۲	۰	۰	۰	۰	۲۰	۲۰	۲۰	۰	۰	۰	۰	۰		
۱۳	۱	۰	۰	۰	۰	۱	۴	۶	۰	۰	۰	۰	۰		۰
۱۴	۰	۰	۰	۰	۰	۰	۲	۴	۰	۰	۰	۱	۰		
۱۵	۰	۰	۰	۰	۰	۲۰	۹	۲۵	۰	۰	۰	۰	۰		۰
۱۶	۰	۰	۰	۰	۰	۵	۰	۱۳	۰	۰	۰	۰	۰		۰
۱۷	۲	۰	۰	۰	۰	۵	۳	۲	۰	۰	۰	۰	۰		۰
۱۸	۱	۰	۰	۱	۱	۲۵	۷	۶	۰	۰	۰	۰	۰		۰
۱۹	۰	۰	۰	۰	۰	۰	۰	۰	۰	۰	۰	۰			
۲۰	۱	۰	۰	۰	۰	۲	۱	۱۶	۰	۰	۰	۰	۰		۰
۲۱	۰	۰	۰	۲۰	۰	۸	۲	۱۲	۰	۰	۰	۰	۰		۰
۲۲	۰	۰	۰	۰	۰	۶	۰	۱۰	۰	۰	۰	۰	۰		۰
۲۳	۱	۰	۰	۰	۰	۶	۱۳	۰	۰	۰	۰	۰			۰
۲۴	۰	۰	۰	۰	۰	۲۵	۱۰	۰	۰	۰	۰	۰	۰		۰
۲۵	۰	۰	۰	۰	۰	۲	۰	۴	۰	۰	۰	۰			۰
۲۶	۲	۰	۰	۸	۰	۲	۰	۴	۰	۰	۰	۰	۰		۰
۲۷	۰	۰	۰	۰	۰	۲	۰	۰	۰	۰	۰	۰	۰		۰
۲۸	۰	۰	۰	۰	۰	۱	۰	۰	۰	۰	۰	۰	۰		۰
۲۹	۲	۰	۰	۲	۰	۱	۲	۰	۰	۰	۰	۰	۰		
۳۰	۰	۰	۰	۱	۰	۳۰	۵	۱۳	۰	۰	۰	۱	۰		۰
۳۱	۲	۰	۰	۰	۰	۱	۱	۲	۰	۰	۰	۰	۰		۰
۳۲	۰	۰	۰	۹	۰	۱	۰	۰	۰	۰	۰	۰	۰		
۳۳	۰	۰	۰	۲	۰	۱	۰	۰	۰	۰	۰	۰			۰
۳۴	۰	۰	۰	۱	۰	۷	۲	۶	۰	۰	۰	۰	۰		۰
۳۵	۷	۰	۰	۱۹	۰	۵	۱۵	۱۶	۰	۰	۰	۰	۰		۰
۳۶	۴	۰	۰	۱	۰	۷	۱	۲	۰	۰	۰	۰	۰		۰
۳۷	۲	۰	۰	۴	۰	۵	۲	۰	۰	۰	۰	۰	۰		۰
۳۸	۰	۰	۰	۰	۰	۲	۲	۲	۰	۰	۰	۰	۰		۰
۳۹	۰	۰	۰	۰	۰	۲	۱	۰	۰	۰	۰	۰	۰		۰

جدول ۱ـ تعداد خانوار بهره‌بردار، منابع آب کشاورزی، ماشینهای کشاورزی و برخی دیگر از اطلاعات آبادیهای شهرستان بانه

شماره ردیف آبادی	آبادی	کد آبادی	تعداد خانوار بهره‌بردار	منابع آب کشاورزی: چاه عمیق: تعداد	چاه عمیق: متوسط عمق	چاه نیمه‌عمیق: تعداد	چاه نیمه‌عمیق: متوسط عمق	چاه آرتزین: تعداد	چاه آرتزین: متوسط عمق	تعداد چشمه: دائمی	تعداد چشمه: فصلی	تعداد قنات	استفاده از رودخانه دائمی: از طریق موتورپمپ	استفاده از رودخانه دائمی: از طریق شلنگ‌کانال	استفاده از رودخانه فصلی: از طریق شلنگ‌کانال	استفاده از رودخانه فصلی: از طریق موتورپمپ	تعداد برکه
۱	۲	۳	۴	۵	۶	۷	۸	۹	۱۰	۱۱	۱۲	۱۳	۱۴	۱۵	۱۶	۱۷	۱۸
۴۰	شاوه	۲۰۲۱۴۳	۳۸							۱۲	۲	۰					۳
۴۱	شدر	۲۰۲۱۴۴	۱۶			۲	۵			۱۰	۵	۰					۵
۴۲	شنور	۲۰۲۱۴۵	۶۹							۶		۰			۰		
۴۳	ولی‌آباد	۲۰۲۱۴۶	۲۷							۵	۱۰	۰			۰		
۴۴	خلانه ابراهیم	۲۰۲۱۴۷	۷			۳	۶			۳							
۴۵	هنگه‌ژال	۲۰۲۱۴۸	۲۴			۱	۶			⊥۲۰	⊥۲۵	۰					۱ ۰۰
۴۶	هوارهتول	۲۰۲۱۴۹	۲۵							⊥۲۰	۱۰	۳	۰		۰		۰۰

فرهنگ آبادیهای استان کردستان

شماره ردیف آبادی	تعداد ماشینهای کشاورزی			تعداد	تعداد دام بارکش و سواری			تعداد دام شیر			تعداد گاو نژاد خارجی و دورگه		سایر اطلاعات		
	تراکتور	تیلر	کمباین	موتور پمپ آب	اسب و کره اسب	قاطر و استر	الاغ و کره الاغ	گاو	گاو میش	شتر	نژاد خارجی	دورگه	در جدول ۲ همین نشریه	در نشریه فرهنگ آبادیهای کشور «باهکبری»	در نشریه فرهنگ آبادیهای کشور «نباتات دارویی - صنعتی»
	۱۹	۲۰	۲۱	۲۲	۲۳	۲۴	۲۵	۲۶	۲۷	۲۸	۲۹	۳۰	۳۱	۳۲	۳۳
۴۰	۲	۰	۰	۰	۰	۸	۱	۰	۰	۰	۰	۰	۵		☆
۴۱	۰	۰	۰	۲	۰	۱۰	۰	۰	۰	۰	۰	۰	۵		☆
۴۲	۰	۰	۰	۰	۰	۱۲	۶	۸	۰	۰	۰	۰	۵		☆
۴۳	۶	۰	۰	۱	۲	۲	۳	۰	۰	۰	۰	۰	۵		☆
۴۴	۰	۰	۰	۲	۰	۰	۱	۰	۰	۰	۰	۰	۵		☆
۴۵	۲	۰	۰	۱	۰	۱۵	۴	۰	۰	۰	۰	۰	۵		☆
۴۶	۰	۰	۰	۰	۰	۶	۸	۴۶	۰	۰	۰	۰	۵		☆

سرشماری عمومی کشاورزی ۱۳۶۷

جدول ۱ - تعداد خانوار بهره‌بردار، منابع آب کشاورزی، ماشینهای کشاورزی و برخی دیگر از اطلاعات آبادیهای شهرستان بیجار

شماره ردیف آبادی	آبادی	کد آبادی	تعداد خانوار بهره‌بردار	منابع آب کشاورزی: چاه عمیق - تعداد	چاه عمیق - متوسط عمق	چاه نیمه‌عمیق - تعداد	چاه نیمه‌عمیق - متوسط عمق	چاه آرتزین - تعداد	چاه آرتزین - متوسط عمق	تعداد چشمه - دائمی	تعداد چشمه - فصلی	تعداد قنات	استفاده از رودخانه دائمی - از طریق موتورپمپ	استفاده از رودخانه دائمی - از طریق جوی‌کشاورزی	استفاده از رودخانه فصلی - از طریق موتورپمپ	استفاده از رودخانه فصلی - از طریق جوی‌کشاورزی	تعداد برکه
۱	۲	۳	۴	۵	۶	۷	۸	۹	۱۰	۱۱	۱۲	۱۳	۱۴	۱۵	۱۶	۱۷	۱۸
	بخش مرکزی																
	دهستان پیرتاج																
۱	میانبلاغیه	۲۰۲۲۲۷	۱۹							۱۰	۱	۱		۵			
۲	میانبلاغ کرم	۲۰۲۲۲۸	۱۴								۶						
۳	پیرتاج	۲۰۲۲۲۹	۲۲۷			۶	۱۲			۲	۳	۱	۵		۵		
۴	جبرییل	۲۰۲۲۲۰	۱۴۴			۱۴	۱۲			۴		۱					۱
۵	جعفرآباد	۲۰۲۲۲۱	۲۷							۵		۱			۰		
۶	چپقلو	۲۰۲۲۲۲	۶۲							۴	۲	۱		۰			
۷	چشمه‌کوره	۲۰۲۲۲۳	۴۲							۱		۱	۰				۱
۸	چلانه	۲۰۲۲۲۴	۱۹							۱							
۹	چولجه	۲۰۲۲۲۵	۴۷			۱	۰۰			۱		۲	۰	۰			۱
۱۰	حاج امیران	۲۰۲۲۲۶	۳۱											۰			
۱۱	حسن‌تیمور سفلی	۲۰۲۲۲۷	۰														
۱۲	حسن‌تیمور علیا	۲۰۲۲۲۸	۱۰۸			۷	۶			۳۰		۲		۰			۰۰
۱۳	خان‌آباد	۲۰۲۲۲۹	۱۲							۲	۲		۰	۰	۰		
۱۴	دهبنه	۲۰۲۲۴۰	۵۴	۱	۰۰					۱۰		۱	۰				
۱۵	رستم‌آباد	۲۰۲۲۴۱	۷							۴		۱	۰		۰		
۱۶	رضاآباد	۲۰۲۲۴۲	۱۰			۲	۱۲			۱		۱	۰				۱
۱۷	سلامت‌آباد	۲۰۲۲۴۳	۱۲			۱	۷							۰		۰	
۱۸	علی‌آباد	۲۰۲۲۴۴	۱۸							۱				۰			
۱۹	فتح‌آباد	۲۰۲۲۴۵	۶۶							۸	۵	۲	۰		۰		
۲۰	قاضی‌آباد	۲۰۲۲۴۶	۰														
۲۱	کهریز	۲۰۲۲۴۷	۶۹			۵	۱۱			۲		۲	۰	۰			۰
۲۲	نراقشا	۲۰۲۲۴۸	۲۶							۶		۱					
۲۳	کاشهلی	۲۰۲۲۴۹	۲۶							۱							
۲۴	ماقوش	۲۰۲۲۵۰	۳۰									۱	۰	۰			
۲۵	مبارک‌آباد	۲۰۲۲۵۱	۲۲							۲							
۲۶	مهرآباد	۲۰۲۲۵۲	۴۰			۴	۱۲			۸	۴			۰			
۲۷	میرک	۲۰۲۲۵۳	۲۷			۱	۰۰			۳							۳
۲۸	میل‌سفید	۲۰۲۲۵۴	۶														
۲۹	نگارستان	۲۰۲۲۵۵	۵۲	۱	۰۰					۴	۲		۰			۰	
۳۰	همایون	۲۰۲۲۵۶	۱۰۲								۱			۰			
	دهستان حومه																
۱	ارته‌قشلاق	۲۰۲۲۸۷	۳							۴			۰				
۲	افشارآباد	۲۰۲۲۸۸	۲۰			۱	۶			۷	۱	۳					
۳	الکبود	۲۰۲۲۸۹	۶۱			۳	۱۲			۳۰	۱۰	۴	۰				
۴	الوندقلی	۲۰۲۲۹۰	۲۶							۳	۴		۰				
۵	الاز	۲۰۲۲۹۱	۶							۱		۱					
۶	میانبارستم	۲۰۲۲۹۲	۳۰			۱	۲۰			۱			۰				
۷	میانبلاغ‌سره	۲۰۲۲۹۳	۴۴														
۸	بوجاه	۲۰۲۲۹۴	۴۵			۴	۷			۶	۱	۲	۰				
۹	تاپستان	۲۰۲۲۹۵	۳											۰			

فرهنگ آبادیهای استان کردستان

شماره ردیف آبادی	تعداد ماشینهای کشاورزی			تعداد موتور سیکلت	تعداد دام بارکش و سواری			تعداد دام سنگین				تعداد گاو نژاد خارجی و دورگه		سایر اطلاعات		
	تراکتور	تیلر	کمباین		اسب و کره اسب	قاطر و استر	الاغ و کره الاغ	گاو	گاو میش	شتر	نژاد خارجی	دورگه	در جدول ۲ همین نشریه	در نشریه «فرهنگ آبادیهای کشور» «ماشینکری»	در نشریه «فرهنگ آبادیهای کشور» «دهبلات دیدنی منطقه»
	۱۹	۲۰	۲۱	۲۲	۲۳	۲۴	۲۵	۲۶	۲۷	۲۸	۲۹	۳۰	۳۱	۳۲	۳۳
۱	۴	۰	۰	۳	۰	۰	۱۵	۰	۰	۰	۰	۰	۰		
۲	۲	۰	۰	۰	۰	۰	۱۰	۲۰	۰	۰	۰	۰	۰		
۳	۱۷	۰	۱	۱۰	۰	۰	۲۰۰	۰	۰	۰	۰	۰	۰		
۴	۲۰	۰	۱	۱۴	۰	۰	۱۵۰	۰	۰	۰	۰	۰	۰		
۵	۴	۰	۰	۲	۰	۰	۲۵	۰	۰	۰	۰	۰	۰		
۶	۸	۰	۰	۲۵	۰	۰	۲۰	۰	۰	۰	۰	۱	۰		
۷	۹	۰	۲	۱	۰	۰	۳۰	۱۲	۰	۰	۰	۰	۰		
۸	۳	۰	۰	۱۳	۰	۰	۱۵	۰	۰	۰	۰	۰	۰		
۹	۷	۰	۱	۱۰	۰	۰	۵۰	۰	۰	۰	۰	۰	۰		
۱۰	۲	۰	۰	۱۲	۰	۰	۵۰	۰	۰	۰	۰	۰	۰		
۱۱	۰	۰	۰	۰	۰	۰	۰	۰	۰	۰	۰	۰			
۱۲	۱۰	۰	۰	۷	۰	۰	۱۰۰	۰	۰	۰	۰	۰	۰		
۱۳	۲	۰	۰	۴	۰	۰	۰	۰	۰	۰	۰	۰			
۱۴	۰	۰	۰	۱	۱	۰	۵۰	۲۰	۰	۰	۰	۰	۰		
۱۵	۱	۰	۰	۰	۰	۰	۶	۰	۰	۰	۰	۰	۰		
۱۶	۲	۰	۱	۵	۰	۰	۵	۴۵	۰	۰	۰	۶	۰		
۱۷	۶	۰	۱	۱۱	۰	۰	۱	۰	۰	۰	۰	۳	۰		
۱۸	۴	۰	۰	۱۸	۱	۰	۲۱	۰	۰	۰	۰	۰	۰		
۱۹	۷	۰	۰	۰	۲	۱	۸۰	۷۰	۰	۰	۰	۰	۰		
۲۰	۰	۰	۰	۰	۰	۰	۰	۰	۰	۰	۰	۰			
۲۱	۱۰	۰	۰	۱۸	۰	۰	۳۵	۰	۰	۰	۰	۰	۰		
۲۲	۱	۰	۰	۴	۰	۰	۲۰	۰	۰	۰	۰	۰	۰		
۲۳	۰	۰	۰	۰	۰	۰	۳۰	۰	۰	۰	۰	۰	۰		
۲۴	۴	۰	۰	۳	۰	۰	۳۰	۱۵	۰	۰	۰	۰	۰		
۲۵	۴	۰	۰	۰	۰	۰	۴	۰	۰	۰	۰	۰			
۲۶	۳	۰	۱	۴	۱	۰	۲۰	۲۰	۰	۰	۰	۱	۰		
۲۷	۲	۰	۰	۶	۰	۰	۳۰	۴	۰	۰	۰	۰	۰		
۲۸	[illegible]	۰	۰	۰	۱	۰	۳	۰	۰	۰	۰	۰	۰		
۲۹	۹	۰	۰	۱	۰	۰	۲۰	۲۰	۰	۰	۰	۰	۰		
۳۰	۱	۰	۰	۲	۰	۰	۱۰۰	۱۰۰	۰	۰	۰	۰	۰		
۱	۱	۰	۰	۲	۱	۰	۴	۰	۰	۰	۰	۰	۰		
۲	۷	۰	۰	۲	۰	۰	۶	۰	۰	۰	۳	۲	۰		
۳	۵	۰	۰	۳	۲	۰	۳۰	۰	۰	۰	۰	۰	۰		
۴	۱	۰	۰	۱	۰	۰	۳۰	۰	۰	۰	۰	۰	۰		
۵	۱	۰	۰	۰	۰	۰	۲	۰	۰	۰	۰	۰	۰		
۶	۸	۰	۰	۱	۰	۰	۱۰	۰	۰	۰	۰	۰	۰		
۷	۸	۰	۲	۰	۰	۰	۵	۴۰	۰	۰	۰	۰	۰		
۸	۴	۰	۰	۶	۰	۰	۲۰	۰	۰	۰	۰	۰	۰		
۹	۱	۰	۰	۰	۰	۰	۲	۰	۰	۰	۰	۰	۰		

جدول ۱- تعداد خانوار بهره‌بردار، منابع آب کشاورزی، ماشینهای کشاورزی برخی دیگر از اطلاعات آبادیهای شهرستان بیجار

شماره ردیف آبادی	آبادی	کد آبادی	تعداد خانوار بهره‌بردار	منابع آب کشاورزی: چاه عمیق تعداد	چاه عمیق متوسط عمق	چاه نیمه‌عمیق تعداد	چاه نیمه‌عمیق متوسط عمق	چاه آرتزین تعداد	چاه آرتزین متوسط عمق	تعداد چشمه دائمی	تعداد چشمه فصلی	تعداد قنات	استفاده از رودخانه دائمی از طریق موتورپمپ	استفاده از رودخانه دائمی از طریق موتورپمپ	استفاده از رودخانه فصلی از طریق موتورپمپ	استفاده از رودخانه فصلی از طریق موتورپمپ	تعداد برکه
۱	۲	۳	۴	۵	۶	۷	۸	۹	۱۰	۱۱	۱۲	۱۳	۱۴	۱۵	۱۶	۱۷	۱۸
۱۰	تخت‌علی	۲۰۲۳۹۶	۰	۱	۱۲۰					۱		۱					
۱۱	تخت‌علیا	۲۰۲۳۹۷	۴۶	۱	۸۰							۱	۰				
۱۲	چشمه‌خانچه‌سرچکه	۲۰۲۳۹۸	۰														
۱۳	چنگیزقلعه	۲۰۲۳۹۹	۱۸	۲	۳۰					۲۰							
۱۴	دوسی	۲۰۲۴۰۰	۴۳							۱		۱	۰				
۱۵	چهل‌امیران	۲۰۲۴۰۱	۱۴							۵			۰				
۱۶	حسن‌آباد	۲۰۲۴۰۲	۲۷							۱		۱	۰				
۱۷	حلوائی	۲۰۲۴۰۳	۶۴			۷	۱۵			۶		۲					
۱۸	خاورآباد	۲۰۲۴۰۴	۱							۱							
۱۹	خسروآباد	۲۰۲۴۰۵	۰							۱			۰				
۲۰	دره‌کبود	۲۰۲۴۰۶	۰														
۲۱	دولت‌آباد	۲۰۲۴۰۷	۶۱			۳	۱۲			۱۰	۵	۲	۰				
۲۲	دولت‌بهار	۲۰۲۴۰۸	۷			۳	۱۰			۱			۰				
۲۳	دولت‌شاه	۲۰۲۴۰۹	۲۱			۴	۱۰			۲		۱				۰	
۲۴	رحمت‌آباد	۲۰۲۴۱۰	۳۲			۵	۹			۶		۱		۰			
۲۵	زائده‌فولاد	۲۰۲۴۱۱	۵۵			۱۲	۱۰					۱					
۲۶	سیدان	۲۰۲۴۱۲	۱۴۹			۷	۱۰			۱۰	۳	۱	۰				۶
۲۷	سیرلان	۲۰۲۴۱۳	۲۹							۲۰		۱	۰				۰۰
۲۸	شریف‌آباد	۲۰۲۴۱۴	۲۴			۱	۳۰			۲							
۲۹	عبدالان	۲۰۲۴۱۵	۰														
۳۰	علی‌بدل	۲۰۲۴۱۶	۲۲	۲	۰۰					۱		۱					
۳۱	قره‌بلاغ	۲۰۲۴۱۷	۳							۲		۱					
۳۲	قره‌کند	۲۰۲۴۱۸	۰														
۳۳	قزل‌علی	۲۰۲۴۱۹	۵۲			۱	۱۰									۰	
۳۴	قشلاق‌حسنخان	۲۰۲۴۲۰	۱۴							۱							
۳۵	قشلاق‌خانه	۲۰۲۴۲۱	۴۸							۲			۰				
۳۶	قمقلو	۲۰۲۴۲۲	۲۴	۲	۰۰	۴	۰۰					۲					
۳۷	قریه	۲۰۲۴۲۳	۰							۲							
۳۸	قلبلاغ‌سفلی	۲۰۲۴۲۴	۲۴							۱			۰				۴
۳۹	قلبلاغ‌علیا	۲۰۲۴۲۵	۰							۴							
۴۰	مخور	۲۰۲۴۲۶	۱			۱	۱۳			۱		۱					
۴۱	مقلی	۲۰۲۴۲۷	۰			۲	۷			۷		۲					
۴۲	ویسه‌رود	۲۰۲۴۲۸	۱۹							۴	۲		۰				
	دهستان خسروآباد																
۱	اشرف‌آباد	۲۰۲۴۷۳	۵۷			۷	۱۲						۰	۰			
۲	افکندعلی	۲۰۲۴۷۱	۰														
۳	افکندعلیا	۲۰۲۴۷۲	۴۵							۱	۱		۰				
۴	امین‌آباد	۲۰۲۴۷۴	۱۹														
۵	بابابهارشاهی	۲۰۲۴۷۵	۹۴	۱	۵۲	۴	۸			۱			۰				
۶	باقرآباد	۲۰۲۴۷۶	۱۱			۱	۸						۰			۰	
۷	بودلا	۲۰۲۴۷۷	۵۹							۱			۰				
۸	پشت‌قلعه	۲۰۲۴۷۸	۰														
۹	جوروندی	۲۰۲۴۷۹	۶۹							۱			۰				
۱۰	چشمان	۲۰۲۴۸۰	۰														
۱۱	چشمه‌ادرینه	۲۰۲۴۸۱	۰	۱	۰۰								۰				
۱۲	چشمه‌خلیل	۲۰۲۴۸۲	۵۷			۱	۰۰			۳			۰	۰			

شماره ردیف آبادی	تعداد ماشینهای کشاورزی			تعداد	تعداد دام بارکش و سواری			تعداد دام سنگین			تعداد گاو نژاد خارجی و دورگ		سایر اطلاعات		
	تراکتور	تیلر	کمباین	موتور پمپ آب	اسب و کره اسب	قاطر (استر)	الاغ و کره الاغ	گاو	گاومیش	شتر	نژاد خارجی	دورگ	در جدول ۲ بین شهرستان	در شهرستان فرهنگ آبادیهای کشور و بایگانی	در شهرستان فرهنگ آبادیهای کشور و مطالعات میدانی
	۱۹	۲۰	۲۱	۲۲	۲۳	۲۴	۲۵	۲۶	۲۷	۲۸	۲۹	۳۰	۳۱	۳۲	۳۳
۱۰	۲	۰	۰	۱	۰	۰	۰	۰	۰	۰	۰	۰			
۱۱	۲	۰	۱	۱	۰	۰	۱۵	۰	۰	۰	۰	۰	۰		
۱۲	۰	۰	۰	۰	۰	۰	۰	۰	۰	۰	۰	۰			
۱۳	۲	۰	۰	۳	۰	۰	۳۰	۰	۰	۰	۴	۰	۰		
۱۴	۱۰	۰	۲	۱	۰	۰	۸	۲۹	۰	۰	۰	۰	۰		
۱۵	۵	۰	۰	۰	۲	۰	۰	۳۴	۰	۰	۰	۰	۰		
۱۶	۱	۰	۰	۰	۰	۰	۲۵	۰	۰	۰	۰	۰	۰		
۱۷	۰	۰	۰	۷	۰	۰	۱۵	۰	۰	۰	۳	۰	۰		
۱۸	۰	۰	۰	۰	۰	۰	۱	۰	۰	۰	۰	۰			
۱۹	۰	۰	۰	۰	۰	۰	۰	۰	۰	۰	۰	۰			
۲۰	۰	۰	۰	۰	۰	۰	۰	۰	۰	۰	۰	۰			
۲۱	۱۰	۰	۰	۳	۰	۰	۳۰	۰	۰	۰	۰	۰	۰		
۲۲	۱	۰	۰	۳	۰	۰	۱۱	۰	۰	۰	۰	۰	۰		
۲۳	۸	۰	۱	۴	۰	۰	۰	۰	۰	۰	۰	۰	۰		
۲۴	۴	۰	۰	۵	۰	۰	۸	۰	۰	۰	۰	۰	۰		
۲۵	۱۱	۰	۲	۱۲	۰	۰	۱۵	۰	۰	۰	۰	۰	۰		
۲۶	۸	۰	۰	۷	۰	۰	۱۰۰	۰	۰	۰	۳	۰	۰		
۲۷	۵	۰	۰	۰	۰	۰	۲۰	۰	۰	۰	۰	۰	۰		
۲۸	۵	۰	۱	۱	۱	۰	۳	۳۰	۰	۰	۰	۰	۰		
۲۹	۰	۰	۰	۰	۰	۰	۰	۰	۰	۰	۰	۰			
۳۰	۲	۰	۰	۲	۰	۰	۸	۰	۰	۰	۰	۰	۰		
۳۱	۲	۰	۰	۰	۰	۰	۱	۱۵	۰	۰	۰	۰	۰		
۳۲	۰	۰	۰	۰	۰	۰	۰	۰	۰	۰	۰	۰			
۳۳	۸	۰	۲	۲	۰	۰	۲۰	۰	۰	۰	۰	۰	۰		
۳۴	۱	۰	۰	۱	۰	۰	۶	۰	۰	۰	۰	۰	۰		
۳۵	۰	۰	۰	۵	۰	۰	۲۰	۰	۰	۰	۰	۰	۰		
۳۶	۹	۰	۲	۷	۰	۰	۲۰	۰	۰	۰	۰	۰	۰		
۳۷	۰	۰	۰	۰	۰	۰	۰	۰	۰	۰	۰	۰			
۳۸	۴	۰	۰	۰	۰	۱	۵	۰	۰	۰	۰	۰	۰		
۳۹	۱	۰	۰	۰	۰	۰	۰	۰	۰	۰	۰	۰			
۴۰	۰	۰	۰	۱	۰	۰	۱	۰	۰	۰	۰	۰	۰		
۴۱	۲	۰	۰	۲	۰	۰	۰	۰	۲	۰	۰	۱			
۴۲	۲	۰	۱	۰	۱	۰	۱۲	۰	۰	۰	۰	۰	۰		
۱	۱۹ ⊥	۰	۰	۱۵	۰	۰	۰	۰	۰	۰	۰	۰	۰		
۲	۰	۰	۰	۰	۰	۰	۰	۰	۰	۰	۰	۰			
۳	۹	۰	۰	۰	۰	۰	۲۰۰	۰	۰	۰	۰	۰	۰		
۴	۴	۰	۰	۰	۰	۰	۷	۰	۰	۰	۰	۰	۰		
۵	۱۶	۰	۱	۵	۰	۰	۵۰	۰	۰	۰	۰	۰	۰		
۶	۱	۰	۰	۱	۱	۰	۱۵	۰	۰	۰	۰	۰	۰		
۷	۱۸	۰	۰	۰	۰	۰	۰	۰	۰	۰	۰	۰	۰		
۸	۰	۰	۰	۰	۰	۰	۰	۰	۰	۰	۰	۰			
۹	۴۱ ⊥	۰	۲	۰	۰	۰	۵	۰	۰	۰	۰	۰	۰		
۱۰	۰	۰	۰	۰	۰	۰	۰	۰	۰	۰	۰	۰			
۱۱	۰	۰	۰	۱	۰	۰	۰	۰	۰	۰	۰	۰			
۱۲	۱۷	۰	۱	۱	۰	۰	۱۲	۰	۰	۰	۰	۰	۰		

جدول ۱- تعداد خانوار بهره‌بردار، منابع آب کشاورزی، ماشینهای کشاورزی و برخی دیگر از اطلاعات آبادیهای شهرستان بیجار

شماره ردیف آبادی	آبادی	کد آبادی	تعداد خانوار بهره‌بردار	منابع آب کشاورزی: چاه عمیق: تعداد	چاه عمیق: متوسط عمق	چاه نیمه‌عمیق: تعداد	چاه نیمه‌عمیق: متوسط عمق	چاه آرتزین: تعداد	چاه آرتزین: متوسط عمق	تعداد چشمه: دائمی	تعداد چشمه: فصلی	تعداد قنات	استفاده از رودخانه دائمی: از طریق موتورپمپ	استفاده از رودخانه دائمی: از طریق موتورکالا	استفاده از رودخانه فصلی: از طریق موتورپمپ	استفاده از رودخانه فصلی: از طریق موتورکالا	تعداد برکه
۱	۲	۳	۴	۵	۶	۷	۸	۹	۱۰	۱۱	۱۲	۱۳	۱۴	۱۵	۱۶	۱۷	۱۸
۱۳	چشمه دراز	۲۰۲۴۸۳	۲۷	۱	**					۲	⊥۲۰	۱	*				
۱۴	چشمه زرد	۲۰۲۴۸۴	۴۹			۶	۱۰			۱			*	*			
۱۵	چشمه قلی	۲۰۲۴۸۵	۳۶			۱	۹			۱	۷		*		*		
۱۶	چشمه کوره	۲۰۲۱۸۶	۰														
۱۷	چهارباغ	۲۰۲۴۸۷	۰														
۱۸	حاجی آباد	۲۰۲۴۸۸	۲۲							۲			*				
۱۹	حسین آباد ورکان	۲۰۲۴۸۹	۱۷			۱	۱۰			۱		۱	*	*			
۲۰	خرم آباد	۲۰۲۴۹۰	۴۰							۱			*	*			
۲۱	خرزدین	۲۰۲۴۹۱	۳۱										*				
۲۲	خسرو آباد	۲۰۲۴۹۲	۱۷۲			۲	۱۵			۱	۲		*				
۲۳	دارغیاث	۲۰۲۴۹۳	۹۲			۲	۸			۳							
۲۴	دوسر	۲۰۲۴۹۴	۲۴										*	*			
۲۵	زرین آباد	۲۰۲۴۹۵	۳۴			۱	۲۰			۱	۲						
۲۶	زرین چوبه	۲۰۲۴۹۶	۱۸							۸			*				
۲۷	زیاد آباد	۲۰۲۴۹۷	۰														
۲۸	سبزوار	۲۰۲۴۹۸	۱							۱							
۲۹	شیرتو	۲۰۲۴۹۹	۵۸							۴			*				
۳۰	شریف آباد	۲۰۲۵۰۰	۶							۱		۱		*			
۳۱	خوشتری	۲۰۲۵۰۱	۳۵			۱	۱۰			۲			*				۲
۳۲	شورک صفلی	۲۰۲۵۰۲	۵۸			۲	۹			۲	۴	۱			*		
۳۳	صادق آباد	۲۰۲۵۰۳	۶							۱							
۳۴	طهمورث	۲۰۲۵۰۴	۲۹										*				
۳۵	قدیم خان	۲۰۲۵۰۵	۴۶							۱			*				
۳۶	قرخلر	۲۰۲۵۰۶	۶۱							۳	۳	۱	*				۲
۳۷	اره در بند	۲۰۲۵۰۷	۲۲							۲			*	*			
۳۸	قزل آغاج	۲۰۲۵۰۸	۲۶							۲							
۳۹	قلاق قاسم	۲۰۲۵۰۹	۰														
۴۰	قلاق نوروز	۲۰۲۵۱۰	۱۱۳			۱۷	۸						*	*			
۴۱	قلم چه	۲۰۲۵۱۱	۰														
۴۲	کشاسار	۲۰۲۵۱۲	۵۶			۷	۱۰						*		*		
۴۳	داود امیرزار	۲۰۲۵۱۳	۲۱							۳			*				
۴۴	هلال دار	۲۰۲۵۱۴	۰														
۴۵	دوچه کند	۲۰۲۵۱۵	۲۶			۱۰	۸						*		*		
۴۶	محمد آباد تیل	۲۰۲۵۱۶	۵۴			۱	۷			۴	۱		*		*		
۴۷	مقیر آباد	۲۰۲۵۱۷	۰														
۴۸	نادری	۲۰۲۵۱۸	۴۷			۱	۸			۲	۲						
۴۹	ملاباره خان	۲۰۲۵۱۹	۱۲			۲	۱۰			۳							
۵۰	هزارخان	۲۰۲۵۲۰	۱۲									*					
	دهستان سیاه‌منصور																
۱	ابجیار بزرگ	۲۰۲۵۷۱	۷۴							۲	۱		*				
۲	اسمان بالائی	۲۰۲۵۷۲	۲۹							۱		۲					
۳	اغدند	۲۰۲۵۷۴	۵۶							۲	۲		*				
۴	اغیازی	۲۰۲۵۷۵	۲۴							۱							
۵	اغبلاغ قاسمین	۲۰۲۵۷۲	۱۰۷			۸	۲			۵		۳	*	*			
۶	اکز	۲۰۲۵۷۶	۰								۶						

فرهنگ آبادیهای استان کردستان

شماره ردیف آبادی	تعداد ماشینهای کشاورزی			تعداد موتور پمپ آب	تعداد دام باربکش و سواری			تعداد دام تخم			تعداد کانون نژاد خارجی و دورگ		سایر اطلاعات		
	تراکتور	تیلر	کمباین		اسب و کره اسب	قاطر و استر	الاغ و کره الاغ	گاو	گاو میش	شتر	نژاد خارجی	دورگه	در جدول ۲ همین نشریه	در نشریه «فرهنگ آبادیهای کشور» «پاکیزه»	در نشریه «فرهنگ آبادیهای کشور» «نباتات ادویه صنعتی»
	۱۹	۲۰	۲۱	۲۲	۲۳	۲۴	۲۵	۲۶	۲۷	۲۸	۲۹	۳۰	۳۱	۳۲	۳۳
۱۳	۷	۰	۰	۱	۲	۰	۱۰	۰	۰	۰	۰	۰	*		
۱۴	۱۱	۰	۰	۸	۱	۰	۳۰	۰	۰	۰	۰	۰	*		
۱۵	۱۴	۰	۰	۱	۰	۰	۲۵	۰	۰	۰	۰	۰	*		
۱۶	۰	۰	۰	۰	۰	۰	۰	۰	۰	۰	۰	۰			
۱۷	۰	۰	۰	۰	۰	۰	۰	۰	۰	۰	۰	۰			
۱۸	۱۱	۰	۰	۰	۰	۰	۶	۰	۰	۰	۰	۰	*		
۱۹	۲	۰	۰	۵	۰	۰	۱۹	۰	۰	۰	۰	۰	*		
۲۰	۹	۰	۱	۹	۲	۰	۳۰	۰	۰	۰	۳	۱	*		
۲۱	۵	۰	۰	۰	۰	۰	۱۰	۰	۰	۰	۰	۰	*		
۲۲	۱۶	۰	۲	۲	۰	۰	۱۱۰	۰	۰	۰	۰	۰	*		
۲۳	۲	۰	۱	۲	۱	۰	۱۳۰	۰	۰	۰	۰	۰	*		
۲۴	۸	۰	۰	۲	۰	۰	۴	۰	۰	۰	۰	۰	*		
۲۵	۱۱	۰	۱	۱	۰	۰	۱۰	۱۵	۰	۰	۰	۰	*		
۲۶	۲	۰	۰	۰	۰	۰	۲	۰	۰	۰	۰	۰	*		
۲۷	۰	۰	۰	۰	۰	۰	۰	۰	۰	۰	۰	۰			
۲۸	۱	۰	۰	۰	۰	۰	۰	۰	۰	۰	۰	۱			
۲۹	۶	۰	۰	۰	۱	۰	۳۰	۰	۰	۰	۰	۰	*		
۳۰	۸	۰	۱	۴	۰	۰	۰	۰	۰	۰	۰	۹	*		
۳۱	۳	۰	۰	۱	۰	۰	۳۰	۰	۰	۰	۰	۰	*		
۳۲	۱۰	۰	۰	۲	۱	۰	۴۰	۰	۰	۰	۰	۰	*		
۳۳	۶	۰	۰	۰	۰	۰	۳	۰	۰	۰	۰	۰	*		
۳۴	۴	۰	۱	۰	۰	۰	۲۰	۰	۰	۰	۰	۰	*		
۳۵	۱۲	۰	۰	۰	۰	۰	۲۰	۰	۰	۰	۰	۰	*		
۳۶	۱۸	۰	۱	۲	۰	۰	۲	۰	۰	۰	۰	۰	*		
۳۷	۵	۰	۰	۲	۰	۰	۵	۰	۰	۰	۰	۰	*		
۳۸	۲	۰	۰	۰	۰	۰	۲۵	۰	۰	۰	۰	۰	*		
۳۹	۰	۰	۰	۰	۰	۰	۰	۰	۰	۰	۰	۰			
۴۰	۳۰	۰	۱	۲۷	۲	۰	۵۰	۰	۰	۰	۰	۷	*		
۴۱	۰	۰	۰	۰	۰	۰	۰	۰	۰	۰	۰	۰			
۴۲	۵	۰	۰	۷	۰	۰	۵۰	۰	۰	۰	۰	۰	*		
۴۳	۳	۰	۰	۰	۱	۰	۲	۰	۰	۰	۰	۰	*		
۴۴	۰	۰	۰	۰	۰	۰	۰	۰	۰	۰	۰	۰			
۴۵	۵	۰	۰	۱۰	۰	۰	۱۰	۲	۰	۰	۰	۰	*		
۴۶	۶	۰	۰	۱	۴	۰	۱۰	۰	۰	۰	۰	۰	*		
۴۷	۰	۰	۰	۰	۰	۰	۰	۰	۰	۰	۰	۰			
۴۸	۱۱	۰	۰	۱	۲	۰	۵۰	۰	۰	۰	۰	۰	*		
۴۹	۴	۰	۰	۲	۱	۰	۱۰	۰	۰	۰	۰	۰	*		
۵۰	۰	۰	۰	۰	۰	۰	۲۵	۰	۰	۰	۰	۰	*		
۱	۹	۰	۱	۰	۰	۱	۶۰	۰	۰	۰	۰	۰	*		
۲	۴	۰	۰	۰	۱	۰	۳۰	۰	۰	۰	۰	۰	*		
۳	۲	۰	۰	۰	۰	۰	۱۰۰	۰	۰	۰	۰	۰	*		
۴	۱	۰	۰	۸	۰	۰	۳۰	۰	۰	۰	۰		*		
۵	۴	۰	۰	۵	۰	۰	۲۰۰	۰	۰	۰	۰	۰	*		
۶	۰	۰	۰	۰	۰	۰	۰	۰	۰	۰	۰	۰			

جدول ۱ـ تعداد خانوار بهره‌بردار، منابع آب کشاورزی، ماشینهای کشاورزی و برخی دیگر از اطلاعات آبادیهای شهرستان بجنورد

شماره ردیف آبادی	آبادی	کد آبادی	تعداد خانوار بهره‌بردار	منابع آب کشاورزی: چاه عمیق: تعداد	چاه عمیق: متوسط عمق	چاه نیمه‌عمیق: تعداد	چاه نیمه‌عمیق: متوسط عمق	چاه آرتزین: تعداد	چاه آرتزین: متوسط عمق	تعداد چشمه: دائمی	تعداد چشمه: فصلی	تعداد قنات	استفاده از رودخانه: از طریق موتورپمپ	استفاده از رودخانه: از طریق شلنگ	استفاده از رودخانه: از طریق موتورپمپ	استفاده از رودخانه: از طریق شلنگ	تعداد برکه
۱	۲	۳	۴	۵	۶	۷	۸	۹	۱۰	۱۱	۱۲	۱۳	۱۴	۱۵	۱۶	۱۷	۱۸
۷	اوچکل	۲۰۲۵۷۷	۲۲							۸			÷				
۸	ایقلعه‌سی	۲۰۲۵۷۸	۲۷							۲			÷				
۹	بستانه‌دره	۲۰۲۵۷۹	۴۵							۲۰	۴	۲	÷				
۱۰	تازه‌آباد	۲۰۲۵۸۰	۰										÷				
۱۱	جعفرآباد	۲۰۲۵۸۱	۱۵۲			۱۲	۱۴			۷	۳				÷	۰	
۱۲	چطاق	۲۰۲۵۸۲	۴۶									۱	÷				
۱۳	چپچکلو	۲۰۲۵۸۳	۱۷							۲			÷				
۱۴	حسن‌آباد چاروی	۲۰۲۵۸۴	۴۶							۳					÷		
۱۵	حسین‌آباد	۲۰۲۵۸۵	۷۴			۱	۵					۱	۰				
۱۶	خان‌کندی	۲۰۲۵۸۶	۲۸							۹			÷				
۱۷	خوش‌قدم	۲۰۲۵۸۷	۱۱۲							۲			÷	÷			
۱۸	سلطان‌آباد چطاق	۲۰۲۵۸۸	۲۰							۱	۳	۱	۰				
۱۹	شریف‌کندی	۲۰۲۵۸۹	۷۱							۲		۶	÷		÷		۱
۲۰	شورک	۲۰۲۵۹۰	۱۱۱							۱			÷				
۲۱	مرشاه	۲۰۲۵۹۱	۱۰۸							۱			۰				۲
۲۲	ملیشاه	۲۰۲۵۹۲	۲۶							۷					÷		
۲۳	علی‌آباد	۲۰۲۵۹۳	۴۳			۲	۷						÷	÷	÷		
۲۴	علی‌سرخ	۲۰۲۵۹۴	۲۱							۴		۲					
۲۵	قاوشق	۲۰۲۵۹۵	۱۴							۲			÷				
۲۶	قزل‌بلاغ	۲۰۲۵۹۶	۷۰			۴	۹			۱۰	۷		÷				
۲۷	قزلجه	۲۰۲۵۹۷	۵۰							۳			÷				
۲۸	قورتدره	۲۰۲۵۹۸	۲۰							۱			÷				
۲۹	قیزرچه	۲۰۲۵۹۹	۳۰							۱	۲	۱					
۳۰	کچه‌قشلاق	۲۰۲۶۰۰	۸۶							۱			÷	÷			
۳۱	کلوزان	۲۰۲۶۰۱	۳۲												÷		
۳۲	کوشان‌علی	۲۰۲۶۰۲	۶۱			۴	۱۰			۱	۹		÷				
۳۳	کوشان‌علیا	۲۰۲۶۰۳	۱۰۱			۳	۶			۱۵	۵	۳	÷				
۳۴	گل‌بلاغ	۲۰۲۶۰۴	۳۳							۱			÷				
۳۵	گل‌تپه‌قاسمین	۲۰۲۶۰۵	۷۹			۱۱	۱۱			۲	۴	۳		÷	۰		
۳۶	ماهان	۲۰۲۶۰۶	۰								۷				۰		
۳۷	مدک	۲۰۲۶۰۷	۲۸							۳		۱					
۳۸	معدن‌سرب	۲۰۲۶۰۸	۰								۱		۰				
۳۹	میدان‌قاضی‌خان	۲۰۲۶۰۹	۱۰۲			۲	۶			۲		۱	÷				
۴۰	ناصرآباد	۲۰۲۶۱۰	۰														
۴۱	یونکی‌کندی	۲۰۲۶۱۱	۲۳							۵۰			۰		۰		
	دهستان سیلخان																
۱	احمدآباد	۲۰۲۶۵۴	۲۱										÷				
۲	اسپلاغ علی‌اکبرخان	۲۰۲۶۵۳	۳۳			۲	۲۰			۱							
۳	اولان‌میر احمد	۲۰۲۶۵۵	۳۹										۰				
۴	ایده‌لو	۲۰۲۶۵۶	۶۱			۷	۱۲			۱			۰	۰			
۵	بهرام‌کندی	۲۰۲۶۵۷	۵۳			۳	۹			۳							
۶	بیاندلو	۲۰۲۶۵۸	۱۱۸							۳		۱	۰				
۷	تازه‌آباد	۲۰۲۶۵۹	۴۹			۱	۶			۱	۱		۰	۰			
۸	توپ‌اناج	۲۰۲۶۶۰	۲۸۵			۸	۱۱			۱۰	۲	۱					
۹	جالی‌بلاغ	۲۰۲۶۶۱	۱۷							۴			÷				

شماره ردیف آبادی	تعداد ماشینهای کشاورزی			تعداد موتور آب	تعداد دام بارکش و سواری			تعداد دام سنگین			تعداد گاو نژاد خارجی و دورگه		سایر اطلاعات		
	تراکتور	تیلر	کمباین	موتور آب	اسب و کره اسب	قاطر و استر	الاغ و کره الاغ	گاو	گاو میش	شتر	نژاد خارجی	دورگه	در جدول ۲ همین نشریه	در نشریه «فرهنگ آبادیهای کشور» «۱۰ پیشگیری»	در نشریه «فرهنگ آبادیهای کشور» «نباتات اصلی منطقه»
	۱۹	۲۰	۲۱	۲۲	۲۳	۲۴	۲۵	۲۶	۲۷	۲۸	۲۹	۳۰	۳۱	۳۲	۳۳
۷	۲	۰	۰	۰	۱	۰	۴۰	۲	۰	۰	۰	۰	۰		
۸	۳	۰	۰	۰	۰	۴	۲۵	۰	۰	۰	۰	۰	۰		
۹	۳	۰	۰	۰	۰	۰	۴۰	۰	۰	۰	۰	۰	۰		
۱۰	۰	۰	۰	۰	۰	۰	۰	۰	۰	۰	۰	۰			
۱۱	۱۱	۰	۱	۱۲	۰	۰	۱۸	۰	۰	۰	۸	۰	۰		
۱۲	۴	۰	۰	۰	۱	۰	۱۰۰	۰	۰	۰	۰	۰	۰		
۱۳	۰	۰	۰	۰	۱۱	۸	۴۰	۰	۰	۰	۰	۰	۰		
۱۴	۰	۰	۰	۰	۰	۰	۵۰	۰	۰	۰	۰	۰	۰		
۱۵	۳	۰	۰	۱	۰	۰	۷۰	۰	۰	۰	۰	۰	۰		
۱۶	۵	۰	۰	۰	۰	۰	۴۵	۰	۰	۰	۰	۰	۰		
۱۷	۱۴	۰	۱	۵	۱	۰	۲۰	۰	۰	۰	۰	۱	۰		
۱۸	۲	۰	۰	۰	۰	۱	۴۰	۰	۰	۰	۰	۰	۰		
۱۹	۱	۰	۰	۱	۰	۲	۲۰۰	۰	۰	۰	۰	۰	۰		
۲۰	۲	۰	۰	۰	۲	۲	۲۰۰	۰	۰	۰	۰	۰	۰		
۲۱	۴	۰	۰	۰	۱	۱	۴۰۰	۰	۰	۰	۰	۰	۰		
۲۲	۱	۰	۰	۰	۰	۰	۲۰	۰	۰	۰	۰	۰	۰		
۲۳	۱۴	۰	۰	۱۰	۰	۰	۱۰	۰	۰	۰	۰	۱	۰		
۲۴	۱	۰	۰	۰	۰	۰	۴۰	۰	۰	۰	۰	۰	۰		
۲۵	۰	۰	۰	۰	۰	۰	۸	۰	۰	۰	۰	۰	۰		
۲۶	۷	۰	۰	۵	۰	۰	۲۰	۰	۰	۰	۱	۰	۰		
۲۷	۰	۰	۰	۰	۰	۰	۷۰	۰	۰	۰	۰	۰	۰		
۲۸	۱	۰	۰	۰	۰	۰	۳۰	۰	۰	۰	۰	۰	۰		
۲۹	۳	۰	۰	۰	۱	۰	۲۵	۰	۰	۰	۰	۰	۰		
۳۰	۱۲	۰	۰	۳	۳	۰	۱۰۰	۰	۰	۰	۱	۱	۰		
۳۱	۲	۰	۰	۰	۰	۰	۶۰	۴	۰	۰	۰	۰	۰		
۳۲	۶	۰	۰	۴	۰	۰	۲۰	۰	۰	۰	۰	۰	۰		
۳۳	۱۷	۰	۰	۳	۰	۰	۰	۰	۰	۰	۰	۰	۰		
۳۴	۱۰	۰	۰	۱	۰	۰	۱۳	۰	۰	۰	۴	۰	۰		
۳۵	۸	۰	۰	۱۱	۲	۰	۱۰۰	۰	۰	۰	۰	۰	۰		
۳۶	۰	۰	۰	۰	۰	۰	۰	۰	۰	۰	۰	۰			
۳۷	۳	۰	۰	۰	۰	۰	۴۰	۰	۰	۰	۰	۰	۰		
۳۸	۰	۰	۰	۰	۰	۰	۰	۰	۰	۰	۰	۰			
۳۹	۵	۰	۱	۴	۰	۰	۱۰۰	۰	۰	۰	۰	۰	۰		
۴۰	۰	۰	۰	۰	۰	۰	۰	۰	۰	۰	۰	۰			
۴۱	۱	۰	۰	۰	۱	۰	۳۰	۰	۰	۰	۰	۰	۰		
۱	۳	۰	۰	۰	۰	۰	۲۰	۰	۰	۰	۰	۰	۰		
۲	۱۱	۰	۲	۲	۰	۰	۱۲	۰	۰	۰	۰	۰	۰		
۳	۳	۰	۰	۰	۱	۰	۳۰	۰	۰	۰	۰	۰	۰		
۴	۴	۰	۱	۸	۰	۰	۶۰	۰	۰	۰	۰	۰	۰		
۵	۷	۰	۰	۳	۰	۰	۵	۰	۰	۰	۰	۰	۰		
۶	۹	۰	۱	۱۲	۱	۰	۵۰	۰	۰	۰	۰	۰	۰		
۷	۷	۰	۰	۳۳	۰	۰	۲۰	۰	۰	۰	۰	۰	۰		
۸	۳۲	۰	۱	۱۰	۰	۰	۱۰۰	۰	۰	۰	۰	۰	۰		
۹	۴	۰	۰	۰	۰	۰	۴	۰	۰	۰	۰	۰	۰		

جدول ۱- تعداد خانوار بهره‌بردار، منابع آب کشاورزی، ماشینهای کشاورزی و برخی دیگر از اطلاعات آبادیهای شهرستان بجنورد

شماره ردیف آبادی	آبادی	کد آبادی	تعداد خانوار بهره‌بردار	چاه عمیق: تعداد	چاه عمیق: متوسط عمق	چاه نیمه‌عمیق: تعداد	چاه نیمه‌عمیق: متوسط عمق	چاه آرتزین: تعداد	چاه آرتزین: متوسط عمق	تعداد چشمه: دائمی	تعداد چشمه: فصلی	قنات	استفاده از رودخانه‌ها: از طریق موتوپمپ	استفاده از رودخانه‌ها: از طریق شادروان	استفاده از رودخانه‌های فصلی: از طریق شادروان	استفاده از رودخانه‌های فصلی: از طریق موتوپمپ	تعداد برکه
۱	۲	۳	۴	۵	۶	۷	۸	۹	۱۰	۱۱	۱۲	۱۳	۱۴	۱۵	۱۶	۱۷	۱۸
۱۰	چشمه‌سنگین	۲۰۲۶۶۲	۲۹			۱	۱۰			۲	۲						
۱۱	خورخوره	۲۰۲۶۶۳	۱۲۱			۳۰	۶			۳		**			*		
۱۲	خوشه‌قل	۲۰۲۶۶۴	۲۷							۱	۲۰	۱					
۱۳	سلطان‌آباد دره‌ویران	۲۰۲۶۶۵	۵۲							۲	۱	۱			*		
۱۴	دره‌برم میانکوه	۲۰۲۶۶۶	۱۲							۱							
۱۵	دره‌پالوزق	۲۰۲۶۶۷	۷۲							۲	۱	۱			*		
۱۶	قزلکند سفلی	۲۰۲۶۶۸	۳۳									۱			*		
۱۷	قزلکند علیا	۲۰۲۶۶۹	۲۵									۱					
۱۸	دمیرلی	۲۰۲۶۷۰	۴۵							۱				*			
۱۹	گل‌تپه صیدستان	۲۰۲۶۷۱	۱۱			۲	۸			۲	۱						
۲۰	محمدآباد علی اکبرخان	۲۰۲۶۷۲	۲۰									۲					
	دهستان کرانی																
۱	ابراهیم‌آباد	۲۰۲۶۹۲	۰							۴							
۲	ازادویس سفلی	۲۰۲۶۹۶	۳۴							۱۲							
۳	ازادویس علیا	۲۰۲۶۹۷	۴۷			۱	۳			۱۵		۱					
۴	اشانه‌کند	۲۰۲۶۹۸	۰														
۵	اسلام‌حسین‌خان	۲۰۲۶۹۴	۲۶							۱	۱		۰				۱
۶	اغچه‌کند	۲۰۲۶۹۵	۴۴			۸	**								*		
۷	الیورق	۲۰۲۶۹۹	۴۹														
۸	الیوریراق	۲۰۲۷۰۰	۰														
۹	امام‌علی	۲۰۲۷۰۱	۰							۱							۱
۱۰	اوبراهان	۲۰۲۷۰۲	۵۰			۳	۱۰			۴	۴	۲	*				
۱۱	اوچ‌قیزخان	۲۰۲۷۰۳	۶۴				۱۲			۲			*				
۱۲	اوچ‌تپه‌قلعه‌خان	۲۰۲۷۰۴	۴۴			۱	۱۲						*				
۱۳	ایلان‌چوق	۲۰۲۷۰۵	۰														
۱۴	بابا‌خان	۲۰۲۷۰۶	۱۹														
۱۵	بیادقلان	۲۰۲۷۰۷	۰									۱	*				
۱۶	تازه‌قلان	۲۰۲۷۰۸	۴							۳							*
۱۷	تازه‌قیزدون	۲۰۲۷۰۹	۴۹														
۱۸	تکاولی	۲۰۲۷۱۰	۰														
۱۹	تکیه	۲۰۲۷۱۱	۹۴							۱۱	۴	۱					
۲۰	جداتپه	۲۰۲۷۱۲	۰							۲							
۲۱	جیران	۲۰۲۷۱۳	۲۹			۶	۸						*				
۲۲	جلایر	۲۰۲۷۱۴	۶۹			۲	۸			۲		۱			*		
۲۳	جورقلان	۲۰۲۷۱۵	۱۲۴			۵	۷										
۲۴	جاریا	۲۰۲۷۱۶	۰									۱					
۲۵	حاجی‌آباد	۲۰۲۷۱۷	۲۱							۲			*		*		
۲۶	حسن‌آباد یاسوکند	۲۰۲۷۱۸	۴۹			۱۵	۱۲			۲۷		۶	*		*		
۲۷	حسین‌آباد دمیرلی	۲۰۲۷۱۹	۱۲										*				
۲۸	خان‌ارخی	۲۰۲۷۲۰	۰														
۲۹	خراجورارم	۲۰۲۷۲۱	۲۶														
۳۰	خلیفه‌قلان	۲۰۲۷۲۲	۳										*				
۳۱	خلیفه‌قیزلی	۲۰۲۷۲۳	۰														
۳۲	داداغلی‌قیزلی	۲۰۲۷۲۴	۴۸			۲	۷			۱			*				
۳۳	دلی‌قلوبیوق	۲۰۲۷۲۵	۰							۲			*				

شماره ردیف آبادی	تعداد ماشینهای کشاورزی			تعداد موتور آب	تعداد دام بارکش و سواری			تعداد دام شیر			تعداد گاو نژاد خارجی و دورگه		سایر اطلاعات		
	تراکتور	تیلر	کمباین	موتور آب	اسب و کره اسب	قاطر (استر)	الاغ و کره الاغ	گاو	گاو میش	مشتر	نژاد خارجی	دورگه	در جدول ۲ همین نشریه	در نشریه فرهنگ آبادیهای کشور «ماهیگیری»	در نشریه فرهنگ آبادیهای کشور «نباتات اهلی صنعتی»
	۱۹	۲۰	۲۱	۲۲	۲۳	۲۴	۲۵	۲۶	۲۷	۲۸	۲۹	۳۰	۳۱	۳۲	۳۳
۱۰	۷	۰	۰	۱	۰	۰	۱۵	۰	۰	۰	۰	۰	*		
۱۱	۲۶	۰	۹	۴۰	۱	۰	۴۰	۰	۰	۰	۰	۰	*		
۱۲	۸	۰	۲	۰	۰	۰	۴	۰	۰	۰	۰	۰	*		
۱۳	۱۵	۰	۱	۴	۰	۰	۲۰	۰	۰	۰	۰	۰	*		
۱۴	۳	۰	۰	۰	۰	۰	۳	۰	۰	۰	۲	۱	*		
۱۵	۱۰	۰	۱	۵	۱	۰	۴۰	۰	۰	۰	۰	۰	*		
۱۶	۵	۰	۱	۰	۰	۰	۱۰	۰	۰	۰	۰	۰	*		
۱۷	۷	۰	۲	۰	۰	۰	۶	۰	۰	۰	۰	۰	*		
۱۸	۸	۰	۱	۵	۰	۰	۵	۰	۰	۰	۰	۰	*		*
۱۹	۴	۰	۰	۲	۰	۰	۸	۰	۰	۰	۰	۰	*		
۳۰	۵	۰	۰	۰	۰	۰	۱۰	۰	۰	۰	۰	۰	*		
۱	۰	۰	۰	۰	۰	۰	۰	۰	۰	۰	۰	۰	*		
۲	۲	۰	۰	۰	۰	۰	۷۰	۰	۰	۰	۰	۰	*		
۳	۱	۰	۰	۱	۰	۰	۷۰	۰	۰	۰	۰	۰	*		
۴	۰	۰	۰	۰	۰	۰	۰	۰	۰	۰	۰	۰	*		
۵	۵	۰	۰	۰	۰	۰	۳۰	۰	۰	۰	۰	۰	*		
۶	۹	۰	۰	۸	۰	۰	۳۰	۰	۰	۰	۰	۰	*		
۷	۵	۰	۰	۱۰	۰	۰	۳۰	۰	۰	۰	۰	۰	*		
۸	۰	۰	۰	۰	۰	۰	۰	۰	۰	۰	۰	۰			
۹	۰	۰	۰	۰	۰	۰	۰	۰	۰	۰	۰	۰			
۱۰	۳	۰	۰	۰	۱	۰	۵۰	۰	۰	۰	۰	۰	*		
۱۱	۴	۰	۰	۹	۰	۰	۳۰	۰	۰	۰	۰	۰	*		
۱۲	۱	۰	۱	۱	۰	۰	۴۰	۰	۰	۰	۰	۰	*		
۱۳	۰	۰	۰	۰	۰	۰	۰	۰	۰	۰	۰	۰	*		
۱۴	۳	۰	۱	۰	۰	۰	۲۰	۰	۰	۰	۰	۰	*		
۱۵	۰	۰	۰	۰	۰	۰	۰	۰	۰	۰	۰	۰	*		
۱۶	۶	۰	۳	۰	۰	۰	۲	۰	۰	۰	۰	۰	*		
۱۷	۱۱	۰	۱	۰	۰	۰	۲۰	۰	۰	۰	۰	۰	*		
۱۸	۰	۰	۰	۰	۰	۰	۰	۰	۰	۰	۰	۰	*		
۱۹	۴	۰	۰	۰	۰	۰	۱۱۵	۰	۰	۰	۰	۰	*		
۲۰	۰	۰	۰	۰	۰	۰	۰	۰	۰	۰	۰	۰	*		
۲۱	۲	۰	۰	۶	۰	۰	۱۰	۰	۰	۰	۰	۰	*		
۲۲	۲	۰	۰	۷	۰	۰	۴۰	۰	۰	۰	۰	۰	*		
۲۳	۱۶	۰	۱	۵	۰	۰	۱۰۰	۰	۰	۰	۰	۰	*		
۲۴	۰	۰	۰	۰	۰	۰	۰	۰	۰	۰	۰	۰	*		
۲۵	۲	۰	۰	۰	۰	۰	۱۰	۰	۰	۰	۰	۰	*		
۲۶	۹	۰	۱	۱۵	۰	۰	۱۰۰	۰	۰	۰	۰	۰	*		
۲۷	۱	۰	۰	۰	۰	۰	۱۰	۰	۰	۰	۰	۰	*		
۲۸	۰	۰	۰	۰	۰	۰	۰	۰	۰	۰	۰	۰	*		
۲۹	۴	۰	۰	۰	۰	۰	۲۰	۰	۰	۰	۰	۰	*		
۳۰	۰	۰	۰	۰	۰	۰	۴	۰	۰	۰	۰	۰	*		
۳۱	۰	۰	۰	۰	۰	۰	۰	۰	۰	۰	۰	۰	*		
۳۲	۳	۰	۰	۳	۰	۰	۲۰	۰	۰	۰	۰	۰			
۳۳	۰	۰	۰	۰	۰	۰	۰	۰	۰	۰	۰	۰			

جدول ۱- تعداد خانوار بهره‌بردار، منابع آب کشاورزی، ماشینهای کشاورزی و برخی دیگر از اطلاعات آبادیهای شهرستان بیجار

شماره ردیف آبادی	آبادی	کد آبادی	تعداد خانوار بهره‌بردار	چاه عمیق: تعداد	چاه عمیق: متوسط عمق	چاه نیمه‌عمیق: تعداد	چاه نیمه‌عمیق: متوسط عمق	چاه آرتزین: تعداد	چاه آرتزین: متوسط عمق	تعداد چشمه: دائمی	تعداد چشمه: فصلی	تعداد قنات	استفاده از رودخانه‌دائمی: از طریق موتورکلال	استفاده از رودخانه‌دائمی: از طریق موتورپمپ	استفاده از رودخانه‌فصلی: از طریق کلال	استفاده از رودخانه‌فصلی: از طریق موتورپمپ	تعداد برکه
۱	۲	۳	۴	۵	۶	۷	۸	۹	۱۰	۱۱	۱۲	۱۳	۱۴	۱۵	۱۶	۱۷	۱۸
۲۴	دوشه‌مرخی	۲۰۲۷۲۵	۰										*				
۲۵	رستم‌کندی	۲۰۲۷۲۶	۲۰								۳						
۲۶	زیوه	۲۰۲۷۲۷	۶۲			۳	۱۲			۲		۳					
۲۷	سرآب	۲۰۲۷۲۸	۵۱							۱		۱	*				
۲۸	سلطان‌آباد زلشپه	۲۰۲۷۲۹	۴۷							۱	۴						
۲۹	سوپه‌کوکان	۲۰۲۷۳۰	۰							۲			۰				
۴۰	سیدحسین	۲۰۲۷۳۱	۴۰							۱		۲	*	*			
۴۱	سیف‌علی‌کندی	۲۰۲۷۳۲	۵۰							۲۰			*	*			
۴۲	سیوان‌تپه	۲۰۲۷۳۳	۰							۱			*				
۴۳	سیوری	۲۰۲۷۳۴	۳۹			۲				۲		۳	*				
۴۴	شاه‌نشین	۲۰۲۷۳۵	۱۱۶				۱۰			۱		۴			*		
۴۵	شورجه‌بالا	۲۰۲۷۳۶	۰							۳		۱					
۴۶	شورجه‌پائین	۲۰۲۷۳۷	۰			۴				۵							
۴۷	شیخ‌بشارت	۲۰۲۷۳۸	۶۹			۰	۱۰			۵		۱	*	=	=		
۴۸	شیرین‌ییلاق	۲۰۲۷۳۹	۱۱۲				۸			۲							۱
۴۹	ظالم‌آباد	۲۰۲۷۴۰	۰														
۵۰	عیوض‌کهریز	۲۰۲۷۴۱	۰							۳		۱					
۵۱	قاسم‌آباد	۲۰۲۷۴۲	۰														
۵۲	قبور	۲۰۲۷۴۳	۷۵			۷	۹			۱		۱			*		
۵۳	قره‌اچلو	۲۰۲۷۴۴	۶۲			۱۱	۱۰			۱							
۵۴	قره‌محمدلو	۲۰۲۷۴۵	۶۰			۴	۶			۱							
۵۵	قزل‌تپه	۲۰۲۷۴۶	۴۵							۲							
۵۶	قزل‌خاتون	۲۰۲۷۴۷	۷														
۵۷	قطرقه	۲۰۲۷۴۸	۲							۲		۱					
۵۸	قره‌بیلو	۲۰۲۷۴۹	۲۷														
۵۹	قره‌عباس	۲۰۲۷۵۰	۴۸			۱	۸			۴							
۶۰	کچی‌باباسا	۲۰۲۷۵۱	۰														
۶۱	کره‌کندی	۲۰۲۷۵۲	۰									۱					
۶۲	کریم‌کندی	۲۰۲۷۵۳	۱۶								۱				*		
۶۳	گل‌پر	۲۰۲۷۵۴	۰									۱					۱
۶۴	کندرلو	۲۰۲۷۵۵	۰														
۶۵	کورکوره	۲۰۲۷۵۶	۵۹							۱					*	=	*
۶۶	کهریزخاج‌علیصان	۲۰۲۷۸۲	۰							۱							
۶۷	کهریزکربلائی‌یحیی	۲۰۲۷۵۷	۰							۲							
۶۸	کهریزمشهدی‌اقاجان	۲۰۲۷۵۸	۰														
۶۹	گل	۲۰۲۷۵۹	۱۱								۱		*				
۷۰	گوکین	۲۰۲۷۶۰	۸۰			۱	۱۰			۲		۱					
۷۱	گره‌چقا	۲۰۲۷۶۱	۱۲							۲				=	*	*	
۷۲	گل‌قشلاق	۲۰۲۷۶۲	۱۹							۲		۳	*				
۷۳	گوزن	۲۰۲۷۶۳	۰														
۷۴	گولستپه	۲۰۲۷۶۴	۳۰							۱		۱	*				
۷۵	لیکدو	۲۰۲۷۶۵	۰							۱					*	*	
۷۶	لاله‌کهریز	۲۰۲۷۶۶	۰														
۷۷	محمدآباد	۲۰۲۷۶۸	۱۹							۲			*				
۷۸	محمدجان	۲۰۲۷۶۹	۰							۱							
۷۹	مرادی	۲۰۲۷۷۰	۷							۱			*				
۸۰	ملاعلی‌لو	۲۰۲۷۶۷	۴۳														
۸۱	مهتر کندی	۲۰۲۷۷۱	۰												*	*	

شماره ردیف آبادی	تعداد ماشینهای کشاورزی: تراکتور	تیلر	کمباین	تعداد موتور آب	تعداد دام بارکش و سواری: اسب و کره اسب	قاطر (استر)	الاغ و کره الاغ	تعداد دام سنگین: گاو	گاوماش	شتر	تعداد گاو نژاد خارجی و دورگه: نژاد خارجی	دورگه	سایر اطلاعات: درجه دول (بین نسریه)	در نشریه «فرهنگ آبادیهای کشور» «ایلگیری»	در نشریه «فرهنگ آبادیهای کشور» «نباتات اهلی جنتی»
	۱۹	۲۰	۲۱	۲۲	۲۳	۲۴	۲۵	۲۶	۲۷	۲۸	۲۹	۳۰	۳۱	۳۲	۳۳
۳۴	۰	۰	۰	۰	۰	۰	۰	۰	۰	۰	۰	۰			
۳۵	۲	۰	۰	۰	۰	۰	۳۵	۰	۰	۰	۰	۰	۵		
۳۶	۲	۰	۰	۱۰	۰	۰	۴۰	۰	۰	۰	۰	۰	۵		
۳۷	۶	۰	۰	۲	۱	۲	۱۰۰	۰	۰	۰	۰	۰	۵		
۳۸	۲	۰	۰	۰	۰	۰	۵۵	۰	۰	۰	۰	۰	۵		
۳۹	۰	۰	۰	۰	۰	۰	۰	۰	۰	۰	۰	۰			
۴۰	۵	۰	۰	۱	۱	۰	۰	۰	۰	۰	۰	۰	۵		
۴۱	۱	۰	۰	۲	۱	۱	۴۰	۱۰	۰	۰	۰	۰	۵		
۴۲	۰	۰	۰	۰	۰	۰	۰	۰	۰	۰	۰	۰			
۴۳	۲	۰	۰	۰	۰	۰	۵۰	۰	۰	۰	۰	۰	۵		
۴۴	۳	۰	۰	۳	۱	۱	۱۰۵	۱۴	۰	۰	۰	۰	۵		
۴۵	۰	۰	۰	۰	۰	۰	۰	۰	۰	۰	۰	۰			
۴۶	۰	۰	۰	۰	۰	۰	۰	۰	۰	۰	۰	۰			
۴۷	۲	۰	۰	۵	۰	۰	۵۰	۰	۰	۰	۰	۳	۵		
۴۸	۱۰	۰	۱	۶	۰	۰	۴۰	۰	۰	۰	۰	۰	۵		
۴۹	۰	۰	۰	۰	۰	۰	۰	۰	۰	۰	۰	۰			
۵۰	۰	۰	۰	۰	۰	۰	۰	۰	۰	۰	۰	۰			
۵۱	۰	۰	۰	۰	۰	۰	۰	۰	۰	۰	۰	۰			
۵۲	۵	۰	۰	۱۰	۰	۰	۳۰	۰	۰	۰	۰	۰	۵		
۵۳	۵	۰	۰	۱۱	۰	۰	۲۰	۰	۰	۰	۰	۰	۵		
۵۴	۱۶	۰	۰	۴	۰	۰	۷	۰	۰	۰	۰	۰	۵		
۵۵	۱	۰	۰	۰	۰	۰	۶۵	۰	۰	۰	۰	۰	۵		
۵۶	۲	۰	۰	۰	۰	۰	۸	۰	۰	۰	۰	۰	۵		
۵۷	۰	۰	۰	۰	۰	۰	۱	۰	۰	۰	۰	۰	۵		
۵۸	۲	۰	۰	۰	۰	۰	۱۵	۰	۰	۰	۰	۰	۵		
۵۹	۱	۰	۰	۱	۰	۰	۵۰	۰	۰	۰	۰	۰	۵		
۶۰	۰	۰	۰	۰	۰	۰	۰	۰	۰	۰	۰	۰			
۶۱	۰	۰	۰	۰	۰	۰	۰	۰	۰	۰	۰	۰			
۶۲	۰	۰	۰	۰	۰	۰	۱۵	۰	۰	۰	۰	۰	۵		
۶۳	۰	۰	۰	۰	۰	۰	۰	۰	۰	۰	۰	۰			
۶۴	۰	۰	۰	۰	۰	۰	۰	۰	۰	۰	۰	۰			
۶۵	۷	۰	۱	۰	۰	۱	۱۰۰	۰	۰	۰	۰	۰	۵		
۶۶	۰	۰	۰	۰	۰	۰	۰	۰	۰	۰	۰	۰			
۶۷	۰	۰	۰	۰	۰	۰	۰	۰	۰	۰	۰	۰			
۶۸	۰	۰	۰	۰	۰	۰	۰	۰	۰	۰	۰	۰			
۶۹	۴	۰	۰	۰	۰	۰	۸	۰	۰	۰	۰	۰	۵		
۷۰	۵	۰	۰	۱	۰	۰	۸۰	۰	۰	۰	۰	۰	۵		
۷۱	۳	۰	۰	۲	۰	۰	۶۰	۰	۰	۰	۰	۰	۵		
۷۲	۰	۰	۰	۰	۰	۰	۲۰	۰	۰	۰	۰	۰	۵		
۷۳	۰	۰	۰	۰	۰	۰	۰	۰	۰	۰	۰	۰			
۷۴	۱۰	۰	۱	۲	۰	۰	۳۰	۰	۰	۰	۰	۰	۵		
۷۵	۳	۰	۰	۰	۰	۰	۰	۰	۰	۰	۰	۰			
۷۶	۰	۰	۰	۰	۰	۰	۰	۰	۰	۰	۰	۰			
۷۷	۰	۰	۰	۰	۱	۱	۴	۰	۰	۰	۰	۰	۵		
۷۸	۰	۰	۰	۰	۰	۰	۰	۰	۰	۰	۰	۰			
۷۹	۰	۰	۰	۰	۰	۰	۰	۰	۰	۰	۰	۰	۵		
۸۰	۶	۰	۱	۰	۰	۰	۲۰	۰	۰	۰	۰	۰	۵		
۸۱	۲	۰	۰	۰	۰	۰	۰	۰	۰	۰	۰	۰			

جدول ۱- تعداد خانوار بهره بردار، منابع آب کشاورزی، ماشینهای کشاورزی برخی دیگر از اطلاعات آبادیهای شهرستان بجنورد

شماره ردیف آبادی	آبادی	کد آبادی	تعداد خانوار بهره بردار	منابع آب کشاورزی: چاه عمیق: تعداد	چاه عمیق: متوسط عمق	چاه نیمه عمیق: تعداد	چاه نیمه عمیق: متوسط عمق	چاه آرتزین: تعداد	چاه آرتزین: متوسط عمق	تعداد چشمه: دائمی	تعداد چشمه: فصلی	تعداد قنات	استفاده از سد و خانه دائمی: از طریق شبکه کانال	استفاده از سد و خانه دائمی: از طریق مستقیم	استفاده از سد و خانه فصلی: از طریق کانال	استفاده از سد و خانه فصلی: از طریق مستقیم	تعداد برکه
۱	۲	۳	۴	۵	۶	۷	۸	۹	۱۰	۱۱	۱۲	۱۲	۱۳	۱۴	۱۵	۱۶	۱۷	۱۸
۸۲	نگارستان	۲۰۲۷۷۳	۰			۱	۲۵					۳						
۸۳	نورمحمدکندی	۲۰۲۷۷۴	۲۷			۴	۲			۱			*		*			
۸۴	نوروزدرسی	۲۰۲۷۸۱	۰							۱								
۸۵	نوشاد	۲۰۲۷۷۴	۲۹							۷		۱	*					
۸۶	نیمه‌کنار	۲۰۲۷۷۵	۳۰			۷	۶			۵			*					
۸۷	ولی‌بیگ	۲۰۲۷۷۶	۲۴										*		*			
۸۸	هشتادجفت	۲۰۲۷۷۷	۶۷			۸	۶											
۸۹	یاساولی	۲۰۲۷۷۸	۰													*		
۹۰	یونلی‌آباد	۲۰۲۷۷۹	۲۶							۲			*					
۹۱	یونلی‌ارخ	۲۰۲۷۸۰	۵۱										*					
	دهستان داوبازه																	
۱	استی‌بلاغ	۲۰۲۸۶۹	۵۸					۱۱	۳	۷	۱							
۲	اوداش	۲۰۲۸۷۰	۶۲							۱	۱							
۳	باشقورتران	۲۰۲۸۷۱	۶۸			۳	۱۲			۶		۲						
۴	پاشلو	۲۰۲۸۷۲	۰															
۵	حاجی‌آباد	۲۰۲۸۷۳	۴							۱								
۶	خانبابائی	۲۰۲۸۷۴	۸۲			۴	۱۲			۷	۳	۲	*					
۷	خدایی	۲۰۲۸۷۵	۰										*					
۸	خودوشدکنجینه	۲۰۲۸۷۶	۰										*					
۹	شاه‌کدار	۲۰۲۸۷۷	۴۰							۱		۱	*					
۱۰	شاه‌کدار علیا	۲۰۲۸۷۸	۰															
۱۱	شیرین‌سو	۲۰۲۸۷۹	۰										*		*			
۱۲	قزاقره	۲۰۲۸۸۰	۱۰۸			۱۰	۷			۱		۱				*		
۱۳	کاکاعباس	۲۰۲۸۸۱	۹۲			۴	۱۲			۵	۵	۲						
۱۴	کچه‌گنبد	۲۰۲۸۸۲	۲۷	۲	*					۳		۱						
۱۵	کلوچه	۲۰۲۸۸۳	۴۲			۱	۱۰			۱	۱	۱	*					
۱۶	داوبازه	۲۰۲۸۸۴	۷۲			۴	۸					۱				*		
۱۷	کوک‌قاش	۲۰۲۸۸۵	۲۸							۱								
	دهستان نجف‌آباد																	
۱	ابراهیم‌آباد	۲۰۲۹۰۶	۱۴							۵	۲		*			*		۲
۲	الله‌قلاغ	۲۰۲۹۰۷	۱۱							۴			*		*			
۳	امیرآباد	۲۰۲۹۰۸	۴۴			۱	۴			۲			*		*			
۴	اهنگران	۲۰۲۹۰۹	۰															
۵	بابابنظار	۲۰۲۹۱۰	۵۴			۲	۶			۱	۴	۱	*					
۶	باشوکی	۲۰۲۹۱۱	۲۸							۵	۴		*					۱
۷	برکشاد	۲۰۲۹۱۲	۲۱							۹								
۸	بهرام‌آباد	۲۰۲۹۱۳	۹							۱		۱						
۹	پشت‌تپه	۲۰۲۹۱۴	۲۴							۳	۶	۹	*		*			۲
۱۰	پهنه‌بر	۲۰۲۹۱۵	۳۲	۱۲	**													
۱۱	تپه‌محمدی	۲۰۲۹۱۶	۳۳			۱	۱۳			۱	۳		*			*		
۱۲	چشمه‌ایاز	۲۰۲۹۱۸	۰								۱					*		

شماره ردیف آبادی	تعداد ماشینهای کشاورزی			تعداد موتور آب ۲	تعداد دام بارکش و سواری			تعداد دام سنگین			تعداد گاو نر اصلاح و دورگه		سایر اطلاعات		
	تراکتور	تیلر	کمباین		اسب و کره اسب	قاطر و استر	الاغ و کره الاغ	گاو	گاو میش	شتر	نژاد خارجی	دورگه	در جدول ۲ همین نشریه	در نشریه «فرهنگ آبادیهای کشور» «پایگیری»	در نشریه «فرهنگ آبادیهای کشور» «نقاط اصلی جمعیتی»
	۱۹	۲۰	۲۱	۲۲	۲۳	۲۴	۲۵	۲۶	۲۷	۲۸	۲۹	۳۰	۳۱	۳۲	۳۳
۸۲	۰	۰	۰	۱	۰	۰	۰	۰	۰	۰	۰	۰			
۸۳	۲	۰	۰	۴	۱	۰	۲۰	۰	۰	۰	۰	۰	۵		
۸۴	۰	۰	۰	۰	۰	۰	۰	۰	۰	۰	۰	۰			
۸۵	۲	۰	۰	۰	۱	۱	۲۲	۰	۰	۰	۰	۰	۵		
۸۶	۱	۰	۰	۷	۰	۰	۳۰	۰	۰	۰	۰	۰	۵		
۸۷	۱۱	۰	۰	۷	۰	۰	۹۰	۰	۰	۰	۰	۰	۵		
۸۸	۴	۰	۰	۱۰	۰	۰	۳۰	۰	۰	۰	۰	۰	۵		
۸۹	۰	۰	۰	۰	۰	۰	۰	۰	۰	۰	۰	۰			
۹۰	۱	۰	۰	۰	۱	۰	۱۵	۰	۰	۰	۰	۰	۵		
۹۱	۱۱	۰	۰	۲	۰	۰	۵۰	۰	۰	۰	۰	۰	۵		
۱	۸	۰	۰	۰	۰	۰	۱۵۰	۰	۰	۰	۰	۰	۵		
۲	۹	۰	۰	۰	۱	۰	۱۰۰	۰	۰	۰	۰	۰	۵		
۳	۶	۰	۰	۳	۰	۰	۵۰	۰	۰	۰	۰	۰	۵		
۴	۰	۰	۰	۰	۰	۰	۰	۰	۰	۰	۰	۰			
۵	۰	۰	۰	۰	۰	۰	۴	۰	۰	۰	۰	۰			
۶	۱۱	۰	۱	۴	۰	۰	۱۰۰	۰	۰	۰	۰	۰	۵	۵	
۷	۰	۰	۰	۰	۰	۰	۰	۰	۰	۰	۰	۰			
۸	۰	۰	۰	۰	۰	۰	۰	۰	۰	۰	۰	۰			
۹	۸	۰	۰	۰	۰	۰	۴۰	۰	۰	۰	۰	۰	۵		
۱۰	۰	۰	۰	۳	۰	۰	۰	۰	۰	۰	۰	۰			
۱۱	۰	۰	۰	۰	۰	۰	۰	۰	۰	۰	۰	۰			
۱۲	۱۷	۰	۱	۱۵	۰	۰	۰	۰	۰	۰	۰	۰			
۱۳	۱۵	۰	۲	۵	۳۰	۰	۵۰	۱۵۰	۰	۰	۰	۰	۵		
۱۴	۸	۰	۰	۲	۱	۰	۵۰	۰	۰	۰	۰	۰	۵		
۱۵	۱۳	۰	۱	۳	۰	۰	۳۰	۰	۰	۰	۰	۴	۵		
۱۶	۱۹	۰	۱	۴	۰	۰	۱۵	۰	۰	۰	۰	۰	۵		
۱۷	۱۵	۰	۱	۰	۰	۰	۱۰	۰	۰	۰	۰	۰			
۱	۴	۰	۲	۰	۱	۰	۲	۴۰	۰	۰	۰	۰	۵		
۲	۲	۰	۰	۱	۰	۰	۱	۰	۰	۰	۰	۰	۵		
۳	۴	۰	۰	۲۷	۲	۰	۶۰	۰	۰	۰	۰	۱۰	۵		
۴	۰	۰	۰	۰	۰	۰	۰	۰	۰	۰	۰	۰			
۵	۱۲	۰	۱	۵	۲	۰	۶	۰	۰	۰	۰	۱	۵		
۶	۸	۰	۰	۰	۰	۰	۰	۰	۰	۰	۰	۰	۵		
۷	۵	۰	۰	۰	۰	۰	۷	۰	۰	۰	۰	۰	۵		
۸	۶	۰	۰	۰	۰	۰	۴	۰	۰	۰	۰	۰			
۹	۲	۰	۰	۰	۱	۰	۱۲	۰	۰	۰	۰	۰	۵		
۱۰	۱۰	۰	۰	۱۳	۰	۰	۱۰	۰	۰	۰	۲	۰	۵		
۱۱	۱۲	۰	۱	۱	۰	۰	۳	۰	۰	۰	۶	۲	۵		
۱۲	۲	۰	۰	۰	۰	۰	۰	۰	۰	۰	۰	۰			

سرشماری عمومی کشاورزی ۱۳۶۷

جدول ۱ـ تعداد خانوار بهره‌بردار، منابع آب کشاورزی، ماشینهای کشاورزی و برخی دیگر از اطلاعات آبادیهای شهرستان بیجار

شماره ردیف آبادی	آبادی	کد آبادی	تعداد خانوار بهره‌بردار	منابع آب کشاورزی: چاه عمیق: تعداد	چاه عمیق: متوسط عمق	چاه نیمه‌عمیق: تعداد	چاه نیمه‌عمیق: متوسط عمق	چاه آرتزین: تعداد	چاه آرتزین: متوسط عمق	تعداد چشمه: دائمی	تعداد چشمه: فصلی	تعداد قنات	استفاده از رودخانه دائمی: از طریق موتور کالا	استفاده از رودخانه دائمی: از طریق موتور پمپ	استفاده از رودخانه فصلی: از طریق موتور کالا	استفاده از رودخانه فصلی: از طریق موتور پمپ	تعداد برکه
۱	۲	۳	۴	۵	۶	۷	۸	۹	۱۰	۱۱	۱۲	۱۳	۱۴	۱۵	۱۶	۱۷	۱۸
۱۲	چشمه چاه‌قلی	۲۰۲۹۱۹	۲۹							۲		۱	÷	۵			
۱۴	چشمه خانم	۲۰۲۹۲۰	۳۱			۱	۹			۲	۲	۱	÷		÷		
۱۵	حسین‌آباد کمرزرد	۲۰۲۹۲۲	۲۷										÷	۵			
۱۶	حسین‌خان	۲۰۲۹۲۳	۲۴							۵			÷				
۱۷	حصار سفید	۲۰۲۹۲۴	۶۵							۷	۱۰	۱			÷		۱
۱۸	خراسان	۲۰۲۹۲۵	۲۴							۲	۱		÷		÷		۴
۱۹	خوشاب	۲۰۲۹۲۶	۱۴							۲							
۲۰	درویش خاکی	۲۰۲۹۲۷	۲۵							۲	۴		÷				۲
۲۱	دهرقه پیرحسین	۲۰۲۹۲۸	۲۵							۱۰	۴		÷				۲
۲۲	زرده کمر	۲۰۲۹۲۹	۵۳			۲	۶			۱			÷	÷			
۲۳	زیتال خان	۲۰۲۹۳۰	۳۰			۲	۱۰			۵	۴		÷				۵
۲۴	سایل مایل	۲۰۲۹۳۱	۸											÷			
۲۵	سعدآباد	۲۰۲۹۳۲	۱۲			۱	۱۲			۵	۲				÷		
۲۶	سلطان‌آباد تبرلی	۲۰۲۹۳۳	۴۳			۶	۱۳			۱	۳		÷		÷		۵
۲۷	شیرکش سفلی	۲۰۲۹۳۴	۴۳			۱	۹			۲			÷	÷			
۲۸	شیرکش علیا	۲۰۲۹۳۵	۵۲			۲	۱۴			۸	۴	۱	÷		÷		
۲۹	صلوات‌آباد	۲۰۲۹۳۶	۲۵							۱				÷			
۳۰	علی‌آباد	۲۰۲۹۳۷	۴۵							۲			÷				
۳۱	قاسم‌آباد و بیشمار	۲۰۲۹۳۸	۱۲							۱	۱		÷	÷			
۳۲	قاضی‌قوشچی	۲۰۲۹۳۹	۲۶			۲	۷			۲		۱	÷				
۳۳	قره‌سرخ	۲۰۲۹۴۰	۲۹			۱۴	۱۴			۶					÷		
۳۴	قراباوره	۲۰۲۹۴۱	۶۹							۲	۲	۱	÷		÷		
۳۵	قلاق‌سرخه	۲۰۲۹۴۲	۷۲							۱۵		۱	÷				
۳۶	قلای‌لو	۲۰۲۹۴۳	۲۴			۶	۸						÷		÷		
۳۷	قمدره	۲۰۲۹۴۴	۲۶							۱				۵			
۳۸	کاشی‌کن	۲۰۲۹۴۵	۲۸							۷	۲						
۳۹	کلک	۲۰۲۹۴۶	۱۱							۵							
۴۰	کنه‌رو سیاه	۲۰۲۹۴۷	۰														
۴۱	گل‌قیاغ	۲۰۲۹۴۸	۱۶							۲	۱						۱
۴۲	گلمشاه	۲۰۲۹۴۹	۱۹			۱	۹			۶	۱		÷	÷			
۴۳	گنبد حاجی	۲۰۲۹۵۰	۲۴										÷	÷			
۴۴	گوندک	۲۰۲۹۵۱	۶۱			۲۰	۹			۵	۶			۵	۵		
۴۵	مبارک‌آباد	۲۰۲۹۵۲	۱۷							۳	۲				÷		
۴۶	مزرعه چشمه ادینه	۲۰۲۹۱۷	۰							۱					÷		
۴۷	مزرعه حرک	۲۰۲۹۲۱	۰							۲					÷		
۴۸	نجف‌آباد	۲۰۲۹۵۳	۱۰۴			۱	۱۲			۳	۱۰	۱	÷		÷		
۴۹	نعمت‌آباد سفلی	۲۰۲۹۵۴	۲۹			۱	۱۲			۲				÷			
۵۰	نعمت‌آباد علیا	۲۰۲۹۵۵	۰														
۵۱	نوبهار	۲۰۲۹۵۶	۵۸							۲۲	۶		÷				۳

شماره ردیف آبادی	تعداد ماشینهای کشاورزی			تعداد موتور پمپ آب	تعداد دام بارکش و سواری			تعداد دام سنگین			تعداد کادر نژاد خارجی و دورگه		سایر اطلاعات		
	تراکتور	تیلر	کمباین		اسب و کره اسب	قاطر (استر)	الاغ و کره الاغ	گاو	گاومیش	مشتر	نژاد خارجی	دورگه	در جدول ۲ همین نشریه	در نشریه فرهنگ آبادیهای کشور «ماهیگیری»	در نشریه فرهنگ آبادیهای کشور «ابنیات دوره صنعتی»
	۱۹	۲۰	۲۱	۲۲	۲۳	۲۴	۲۵	۲۶	۲۷	۲۸	۲۹	۳۰	۳۱	۳۲	۳۳
۱۲	۱۶ ⊥	۰	۴ ⊥	۲	۰	۰	۰	۰	۰	۰	۰	۰	۰		
۱۴	۶	۰	۳	۶	۰	۰	۸	۰	۰	۰	۰	۰	۰		
۱۵	۶	۰	۰	۹	۰	۰	۲۰	۶	۰	۰	۲	۰	۰		
۱۶	۳	۰	۰	۰	۱	۳	۶	۰	۰	۰	۰	۰	۰		
۱۷	۱۴	۰	۰	۰	۰	۰	۱۰	۰	۰	۰	۰	۰	۰		
۱۸	۵	۰	۰	۰	۴	۰	۵	۰	۰	۰	۰	۰	۰		
۱۹	۱	۰	۰	۰	۰	۰	۲۰	۰	۰	۰	۰	۰			
۲۰	۹	۰	۰	۱	۰	۰	۲۰	۰	۰	۰	۰	۰	۰		
۲۱	۵	۰	۰	۰	۰	۰	۱۵	۰	۰	۰	۰	۰	۰		
۲۲	۱۶ ⊥	۰	۰	۳۶	۳	۰	۱۲	۰	۰	۰	۰	۱۲	۰		
۲۳	۱۰	۰	۲	۲	۴	۰	۱۰	۲۰	۰	۰	۰	۵	۰		
۲۴	۵	۰	۰	۶	۰	۰	۳	۰	۰	۰	۰	۰	۰		
۲۵	۴	۰	۰	۱	۰	۰	۱	۰	۰	۰	۱	۰	۰		
۲۶	۱۰	۰	۰	۶	۱	۰	۵	۰	۰	۰	۰	۰			
۲۷	۱۰	۰	۰	۳	۱	۰	۵۰	۰	۰	۰	۰	۰	۰		
۲۸	۸	۰	۲	۳	۰	۰	۴	۰	۰	۰	۰	۰	۰		
۲۹	۱	۰	۰	۱۳	۰	۰	۷	۰	۰	۰	۰	۰	۰		
۳۰	۱۰	۰	۱	۰	۰	۰	۱۹	۰	۰	۰	۰	۰	۰		
۳۱	۵	۰	۰	۴	۱	۰	۱۰	۰	۰	۰	۴	۰	۰		
۳۲	۸	۰	۴	۴	۰	۰	۴	۰	۰	۰	۰	۰	۰		
۳۳	۱۰	۰	۱	۱۴	۰	۰	۳	۰	۰	۰	۰	۰	۰		
۳۴	۱۶	۰	۲	۰	۰	۰	۲۰	۰	۰	۰	۰	۱	۰		
۳۵	۱۵	۰	۰	۰	۱	۰	۳۰	۰	۰	۰	۱۶	۱۲	۰		
۳۶	۱۳	۰	۰	۶	۱	۰	۰	۰	۰	۰	۰	۰	۰		
۳۷	۸	۰	۰	۷	۰	۰	۲۰	۰	۰	۰	۰	۰			
۳۸	۶	۰	۰	۰	۳	۰	۱۵	۰	۰	۰	۰	۰	۰		
۳۹	۰	۰	۰	۰	۰	۰	۳	۰	۰	۰	۰	۲	۰		
۴۰	۰	۰	۰	۰	۰	۰	۰	۰	۰	۰	۰	۰			
۴۱	۵	۰	۰	۰	۰	۰	۳	۰	۰	۰	۳	۱	۰		
۴۲	۸	۰	۰	۶	۰	۰	۶	۰	۰	۰	۰	۰	۰		
۴۳	۳	۰	۰	۳	۱	۰	۱۰	۰	۰	۰	۰	۰	۰		
۴۴	۲۹	۰	۲	۲۰	۱	۰	۲۰	۲۵	۰	۰	۰	۰	۰		
۴۵	۲	۰	۰	۰	۰	۰	۲	۰	۰	۰	۰	۰	۰		
۴۶	۰	۰	۰	۰	۰	۰	۰	۰	۰	۰	۰	۰			
۴۷	۰	۰	۰	۰	۰	۰	۰	۰	۰	۰	۰	۰			
۴۸	۲۰	۰	۲	۱	۰	۰	۲۰	۰	۰	۰	۰	۴	۰		
۴۹	۹	۰	۰	۲	۰	۰	۵	۰	۰	۰	۰	۰	۰		
۵۰	۲	۰	۰	۰	۰	۰	۰	۰	۰	۰	۰	۰			
۵۱	۱۴	۰	۰	۰	۰	۰	۱۰	۰	۰	۰	۰	۲	۰		

جدول ۱- تعداد خانوار بهره بردار، منابع آب کشاورزی، ماشینهای کشاورزی و برخی دیگر از اطلاعات آبادیهای شهرستان سقز

شماره ردیف آبادی	آبادی	کد آبادی	تعداد خانوار بهره بردار	منابع آب کشاورزی: چاه عمیق: تعداد	چاه عمیق: متوسط عمق	چاه نیمه عمیق: تعداد	چاه نیمه عمیق: متوسط عمق	چاه آرتزین: تعداد	چاه آرتزین: متوسط عمق	تعداد چشمه: دائمی	تعداد چشمه: فصلی	تعداد قنات	استفاده از دو خانه دریائی: از طریق تراکتور	استفاده از دو خانه دریائی: از طریق تجهیزات	استفاده از سدود خانه فصلی: از طریق تراکتور	استفاده از سدود خانه فصلی: از طریق تجهیزات	تعداد برکه
۱	۲	۳	۴	۵	۶	۷	۸	۹	۱۰	۱۱	۱۲	۱۳	۱۴	۱۵	۱۶	۱۷	۱۸
	بخش مرکزی																
	دهستان توچان																
۱	احمدآباد سرا	۲۰۳۱۲۰	۴۸			۳	۱۵			۱۴	۳	۲					
۲	اپنچه	۲۰۳۱۲۱	۱۶							۱۵	۱۰						
۳	باغلو به	۲۰۳۱۲۲	۷۹							۲		۱	○				
۴	بزده تشتی	۲۰۳۱۲۳	۸۲			۴	۱۳			۲	۴	۴	○		○		
۵	بیوک اویمی	۲۰۳۱۲۴	۴۸			۲۲	۹			۱	۹		○	*	○		
۶	تورجان	۲۰۳۱۲۵	۱۱۰							۵۰	۸		*		*		
۷	جمیان	۲۰۳۱۲۷	۱۲							۸	۱۰	۲					
۸	زنبیل	۲۰۳۱۲۸	۰							۴	۲						
۹	سرا	۲۰۳۱۲۹	۹۵			۲	۱۰			۱۵	۵	۲	○	○			
۱۰	سرچشمه	۲۰۳۱۴۰	۸۵							۹		۱	○				
۱۱	سرکل	۲۰۳۱۴۱	۱۸			۲	۱۲			۴	۲						
۱۲	سید آباد جمیان	۲۰۳۱۴۲	۵							۳۰	۵						
۱۳	شاوریه	۲۰۳۱۴۳	۱۹			۱	۱۰			۹	۷						
۱۴	شیلان آباد	۲۰۳۱۴۴	۱۹							۶	۲						
۱۵	غلامعلی	۲۰۳۱۴۶	۱۵			۶	۸			۱۲				○			
۱۶	قاز اشتا	۲۰۳۱۴۵	۱۶			۱	۷			۷					○		
۱۷	قاقل آباد	۲۰۳۱۴۶	۲۸			۶	۱۰			۴	۶				○		
۱۸	قره کویز	۲۰۳۱۴۷	۹۴			۲۰	۸			۱۸	۵		○				
۱۹	قلقله	۲۰۳۱۴۸	۴۷			۱	۷			۱۲		۲					
۲۰	قوچان	۲۰۳۱۴۹	۴۰							۴	۵						
۲۱	قره آباد سفلی	۲۰۳۱۵۰	۶۲			۴۱	۹										
۲۲	قره آباد علیا	۲۰۳۱۵۱	۱۱			۲	۱۰			۲	۱						
۲۳	کوچک سفلی	۲۰۳۱۵۲	۳۳			۳	۱۰			۲	۶	۱	○	○			۱
۲۴	کوچک علیا	۲۰۳۱۵۳	۲۹							۸	۳		○				
۲۵	کهریز ایوبی	۲۰۳۱۵۴	۶۰			۲۵	۱۵			۲	۹	۲					
۲۶	کردیشلان	۲۰۳۱۵۵	۷۷			۳	۲۰			۲۰	۵		○	○			
۲۷	مشکیل سر	۲۰۳۱۵۶	۱۴							۴		۱					
۲۸	هیکی	۲۰۳۱۵۷	۴۶			۲	۷			۱۱	۲۰		○				
	دهستان تیلکو																
۱	احمدصرده	۲۰۳۱۸۶	۲۹			۲	۶			۱۰	۲۰	۶					
۲	ایرانپ	۲۰۳۱۸۷	۲۹							۲۴	۵۰	۴	○	○			
۳	ایلو	۲۰۳۱۸۸	۶۰							۴۰	۴		○				
۴	ایوبه	۲۰۳۱۸۹	۳۹							۴۰	۱۶		○				
۵	باشمان	۲۰۳۱۹۰	۱۴۸							○○	۲۰	۱	○	○			
۶	بردرشه	۲۰۳۱۹۱	۴۱			۳	۲			۱۴			○				
۷	پارسائیان	۲۰۳۱۹۲	۷۸			۲	۸			۲۰	۱۰	۱		○			
۸	تازه آباد	۲۰۳۱۹۳	۲۷							۳۰		۱	○	○			
۹	تنگ	۲۰۳۱۹۴	۵۵							۳۰	۳		○				

شماره ردیف آبادی	تعداد ماشینهای کشاورزی			تعداد	تعداد دوام بارکش و سواری			تعداد دوام شخم			تعداد گاو نژاد خارجی و دورگه		سایر اطلاعات		
	تراکتور	تیلر	کمباین	موتور پمپ آب	اسب و کره اسب	قاطر و استر	الاغ و کره الاغ	گاو	گاو میش	شتر	نژاد خارجی	دورگه	در جدول ۲ همین نشریه	در نشریه «فرهنگ آبادیهای کشور ماهیگیری»	در نشریه «فرهنگ آبادیهای کشور منطقه دیلی صنعتی»
	۱۹	۲۰	۲۱	۲۲	۲۳	۲۴	۲۵	۲۶	۲۷	۲۸	۲۹	۳۰	۳۱	۳۲	۳۳
۱	۱۶ ⊥	۰	۰	۳	۰	۰	۴۰	۰	۰	۰	۲	۰	۰		۰
۲	۱	۰	۰	۰	۰	۰	۱۰	۸	۰	۰	۰	۰	۰		۰
۳	۱۱	۰	۰	۲	۰	۰	۰	۲	۰	۰	۰	۴	۰		۰
۴	۱۰	۰	۰	۴	۰	۰	۶	۰	۰	۰	۱۵	۰	۰		۰
۵	۶	۰	۰	۲۲	۱	۰	۲	۰	۲۰	۰	۰	۵۰	۰		۰
۶	۱۸	۰	۰	۰	۰	۰	۴۰	۸	۰	۰	۰	۴	۰		۰
۷	۱	۰	۰	۰	۰	۰	۲	۶	۰	۰	۰	۰	۰		۰
۸	۰	۰	۰	۰	۰	۰	۰	۰	۰	۰	۰	۰			
۹	۸	۰	۰	۳	۰	۰	۶	۴	۰	۰	۰	۰	۰		۰
۱۰	۱۰	۰	۰	۲	۰	۰	۵۰	۴۰	۰	۰	۰	۰	۰		۰
۱۱	۷	۰	۰	۲	۰	۰	۰	۰	۰	۰	۱۰	۰	۰		۰
۱۲	۲	۰	۰	۰	۰	۰	۴	۶	۰	۰	۰	۰	۰		۰
۱۳	۱۰	۰	۰	۱	۰	۰	۰	۰	۰	۰	۰	۷	۰		۰
۱۴	۳	۰	۰	۰	۰	۱۵	۲۰	۲۰	۰	۰	۰	۰	۰		۰
۱۵	۵	۰	۰	۶	۰	۰	۰	۰	۰	۰	۵	۲	۰		۰
۱۶	۱	۰	۰	۲	۰	۰	۳	۰	۰	۰	۰	۰	۰		۰
۱۷	۶	۰	۰	۶	۰	۰	۴	۰	۰	۰	۰	۰	۰		۰
۱۸	۱۶ ⊥	۰	۰	۲۰	۳	۰	۲۰	۰	۰	۰	۰	۰	۰		۰
۱۹	۹	۰	۱	۲	۰	۰	۴	۰	۰	۰	۰	۰	۰		۰
۲۰	۸	۰	۰	۰	۰	۰	۱	۰	۰	۰	۰	۶	۰		۰
۲۱	۷	۰	۰	۴۱	۴	۰	۳	۰	۰	۰	۴۲	۱۰	۰		۰
۲۲	۳	۰	۰	۳	۱	۰	۰	۰	۰	۰	۲۵	۵	۰		۰
۲۳	۸	۰	۰	۳	۱	۰	۰	۰	۰	۰	۳	۰	۰		۰
۲۴	۱۴	۰	۰	۰	۳	۰	۱	۲	۰	۰	۰	۰	۰		۰
۲۵	۹	۰	۰	۲۶	۰	۰	۱	۰	۱	۰	۰	۲	۰		۰
۲۶	۲۲ ⊥	۰	۰	۲۵	۰	۰	۱	۰	۰	۰	۰	۲۰	۰		۰
۲۷	۶	۰	۰	۰	۱	۰	۰	۰	۰	۰	۰	۰			۰
۲۸	۱۵	۰	۰	۳	۰	۰	۴	۴	۰	۰	۰	۲	۰		۰
۱	۲	۰	۰	۲	۰	۰	۱۰	۴	۰	۰	۰	۰	۰		۰
۲	۰	۰	۰	۰	۰	۰	۳۵	۸	۰	۰	۰	۰	۰		۰
۳	۷	۰	۰	۰	۰	۰	۱۰۰	۴۰	۰	۰	۰	۰	۰		۰
۴	۰	۰	۰	۰	۰	۰	۱۸	۲۰	۰	۰	۰	۰	۰		۰
۵	۵	۰	۰	۰	۰	۰	۱۵۰	۸۰	۰	۰	۱	۰	۰		۰
۶	۱۰	۰	۰	۳	۰	۰	۴۲	۰	۰	۰	۴	۷	۰		۰
۷	۳	۰	۰	۲	۲	۰	۳۰	۱۰	۰	۰	۰	۰	۰		۰
۸	۱	۰	۰	۰	۰	۲	۶۰	۲۰	۰	۰	۰	۱	۰		۰
۹	۱	۰	۰	۰	۰	۰	۸۰	۲۴	۰	۰	۰	۲	۰		۰

جدول ۱- تعداد خانوار بهره بردار، منابع آب کشاورزی، ماشینهای کشاورزی و برخی دیگر از اطلاعات آبادیهای شهرستان سقز

شماره ردیف آبادی	آبادی	کد آبادی	تعداد خانوار بهره بردار	منابع آب کشاورزی: چاه عمیق: تعداد	چاه عمیق: متوسط حق	چاه نیمه عمیق: تعداد	چاه نیمه عمیق: متوسط حق	چاه آرتزین: تعداد	چاه آرتزین: متوسط حق	تعداد چشمه: دائمی	تعداد چشمه: فصلی	تعداد قنات	استفاده از رودخانه دائمی: از طریق شبکه کانال	استفاده از رودخانه دائمی: از طریق شبکه پمپ	استفاده از رودخانه فصلی: از طریق شبکه کانال	استفاده از رودخانه فصلی: از طریق شبکه پمپ	تعداد برکه
۱	۲	۳	۴	۵	۶	۷	۸	۹	۱۰	۱۱	۱۲	۱۳	۱۴	۱۵	۱۶	۱۷	۱۸
۱۰	تمیرپیها	۲۰۳۱۹۵	۴۰							۱۴		۱	÷				
۱۱	تتوره	۲۰۳۱۹۶	۰														
۱۲	تیلدوه	۲۰۳۱۹۷	۱۲۵			۵	۱۰			۴۰	۵	۸	÷		÷		
۱۳	تیمان قلعه	۲۰۳۱۹۸	۲۴			۱	۹			۲۵	⊥۳۰		÷		÷		
۱۴	چایان	۲۰۳۱۹۹	۶۲			۱	۹			۳	۲	○○					
۱۵	حیران هنده	۲۰۳۲۰۰	۶۲							۲۰	۲		÷				۱
۱۶	چایان سفلی	۲۰۳۲۰۱	۴۹			۱۲	۶			۶	۳	۳	÷				۲
۱۷	چایان علیا	۲۰۳۲۰۲	۳۵			۱۱	۷			۳							
۱۸	چالداش	۲۰۳۲۰۳	۱۴			۳	۹			۷			÷		÷		
۱۹	چنارة	۲۰۳۲۰۴	۲۱							۲	۲		÷	÷			
۲۰	حسین آباد	۲۰۳۲۰۵	۰														
۲۱	خانه میران	۲۰۳۲۰۶	۵۵			۱۶	۸			⊥۳۰	۲			÷	÷		
۲۲	دوله میر	۲۰۳۲۰۷	۱۵							۳	۱		÷				
۲۳	سراج آباد	۲۰۳۲۰۸	۰														
۲۴	سردره	۲۰۳۲۰۹	۰														
۲۵	سه تپان	۲۰۳۲۱۰	۲۷			۲	۶			۱۲	۳		÷				
۲۶	سیاه دره	۲۰۳۲۱۱	۷								۲				÷		
۲۷	صید آباد	۲۰۳۲۱۲	۱۲			۱	۶			۸	۵		÷		÷		
۲۸	صرف آباد	۲۰۳۲۱۳	۳۷			۱۰	۱۸			۲۰			÷				
۲۹	شریف آباد	۲۰۳۲۱۴	۲۵							۱۰	۳		÷		÷		
۳۰	شمسه	۲۰۳۲۱۵	۸۷			۲	۸			۴۰	۱		÷		÷		
۳۱	صالح آباد	۲۰۳۲۱۶	۲۲			۱	۷			۱۲			÷				
۳۲	ضامن آباد	۲۰۳۲۱۷	۲۷			۱	۷			۲۰	۶		÷				
۳۳	علی آباد	۲۰۳۲۱۸	۵							۴	۱		÷				
۳۴	علی مرده	۲۰۳۲۱۹	۲۱			۲	۶			۷		۱	÷				
۳۵	فتاح آباد	۲۰۳۲۲۰	۴۰							۱۷	۱				÷		
۳۶	قاچبان	۲۰۳۲۲۱	۳۰							۲۰	۱	۱					
۳۷	قادر آباد	۲۰۳۲۲۲	۴۸			۱	۶			۱۶			÷				
۳۸	قاضی خان	۲۰۳۲۲۳	۸							۱۲	۳		÷				
۳۹	قلعه جقه	۲۰۳۲۲۴	۵۸							۱۵	⊥۲۰	۲	÷				
۴۰	قلعه کهنه	۲۰۳۲۲۵	۱۱۲			۱	۶			۳۰	۴		÷		÷		
۴۱	قلعه شاه ذلیزه	۲۰۳۲۲۶	۸			۱	۶			۴			÷				
۴۲	قلعه شاه شریف	۲۰۳۲۲۷	۲۹			۸	۶			۱۵	۱		÷				۲
۴۳	قلعه شاه کور کور	۲۰۳۲۲۸	۲۹							۸		۲	÷				
۴۴	قوخ	۲۰۳۲۲۹	۱							۲	⊥۱۲				÷		
۴۵	کانی هر	۲۰۳۲۳۰	۵۳							۷			÷				
۴۶	کانی سفید	۲۰۳۲۳۱	۳۰			۱	۱۰			۳	۳		÷				
۴۷	کانی سید کره	۲۰۳۲۳۲	۲۴			۱	۶			۷			÷				
۴۸	کانی صلاح	۲۰۳۲۳۳	۰														
۴۹	کافران	۲۰۳۲۳۴	۲							۲	۲						
۵۰	ملاسالار	۲۰۳۲۳۵	۴۰							⊥۲۳			÷				
۵۱	میر آباد	۲۰۳۲۳۶	۳۱							۲۶			÷		÷		۲
۵۲	ناصر آباد	۲۰۳۲۳۷	۱														
۵۳	نور آباد	۲۰۳۲۳۸	۲۱							۹	۶		÷				۲

شماره ردیف آبادی	تعداد ماشینهای کشاورزی			تعداد موتور پمپ آب	تعداد دوام بارکش و سواری			تعداد دوام شخم			تعداد گاو نژاد خارجی و دورگه		سایر اطلاعات		
	تراکتور	تیلر	کمباین		اسب و کره اسب	قاطر و استر	الاغ و کره الاغ	گاو	گاو میش	شتر	نژاد خارجی	دورگه	در جدول ۲ همین نشریه	در نشریه «فرهنگ آبادیهای کشور ماهیکری»	در نشریه «فرهنگ آبادیهای کشور» دهات اصلی منطقه
	۱۹	۲۰	۲۱	۲۲	۲۳	۲۴	۲۵	۲۶	۲۷	۲۸	۲۹	۳۰	۳۱	۳۲	۳۳
۱۰	۲	•	•	•	•	۱	۳۰	۲۰	•	•	•	•	*		*
۱۱	•	•	•	•	•	•	•	•	•	•	•	•			
۱۲	۶	•	•	۵	•	•	۲۰	۲۰	•	•	•	•	*		
۱۳	•	•	•	۱	•	•	۱۴	۱۶	•	•	•	•	*		*
۱۴	۳	•	•	۱	•	•	۱۰	۱۰	•	•	•	۴	*		
۱۵	۹	•	•	•	•	•	۴۰	•	•	•	•	•	*		
۱۶	۲	•	•	۱۲	۱	•	۴	۲	•	•	۷	•	*		
۱۷	۱	•	•	۱۱	•	•	۲۰	•	•	•	•	•	*		
۱۸	•	•	•	۳	•	•	۲	•	•	•	•	•	*		
۱۹	۱	•	•	۱	•	•	۵	•	•	•	•	•	*		
۲۰	•	•	•	•	•	•	•	•	•	•	•	•			
۲۱	۷	•	•	۱۶	۱	•	۱۰	۵	•	•	•	•	*		
۲۲	•	•	•	•	•	•	۸	۱۰	•	•	•	•	*		*
۲۳	•	•	•	•	•	•	•	•	•	•	•	•			
۲۴	•	•	•	•	•	•	•	•	•	•	•	•			
۲۵	۵	•	•	۲	۱	•	۲	•	•	•	۸	۳	*		
۲۶	•	•	•	•	•	•	۷	۱۴	•	•	•	۱	*		*
۲۷	۲	•	•	۱	•	•	۲	•	•	•	۲	۲	*		
۲۸	۸	•	•	۱۰	•	•	۱۰	۲	•	•	•	•	*		
۲۹	۳	•	•	•	•	•	۸	•	•	•	۷	•	*		
۳۰	۴	•	•	۲	۱	•	۱۰۰	۲۰	•	•	•	•	*		*
۳۱	۲	•	•	۱	•	•	۳۰	•	•	•	۳	•	*		
۳۲	۱	•	•	۱	•	•	۱۰	۶	•	•	•	۲	*		*
۳۳	•	•	•	•	•	۲	۶	•	•	•	•	•			
۳۴	۴	•	•	۳	•	•	۱۰	•	•	•	•	•	*		
۳۵	۳	•	•	•	۲	•	۲۰	•	•	•	۵	۱	*		
۳۶	۴	•	•	•	۱	•	۱۰	•	•	•	۵	•	*		*
۳۷	۶	•	•	۱	•	•	۱۰	•	•	•	۷	•	*		
۳۸	•	•	•	•	•	•	۶	۱	•	•	•	•	*		
۳۹	۲	•	•	•	•	•	۱۵	۸	•	•	•	•	*		*
۴۰	۱۴	•	•	۱	۲	•	۵۰	•	•	•	۱۰	۴	*		
۴۱	۳	•	•	۱	•	•	•	•	•	•	•	•	*		
۴۲	۶	•	•	۸	۱	•	۷	•	•	•	•	•	*		
۴۳	۲	•	•	•	•	•	۲۵	۶	•	•	•	•	*		*
۴۴	۱	•	•	•	•	•	•	•	•	•	•	•	*		
۴۵	۸	•	•	•	•	•	۵۰	•	•	•	•	•	*		
۴۶	۴	•	•	۱	•	•	۱۰	•	•	•	۲۰	۲۰	*		
۴۷	۴	•	•	۱	•	•	•	•	•	•	•	•	*		
۴۸	•	•	•	•	•	•	•	•	•	•	•	•			
۴۹	•	•	•	•	•	•	۲	•	•	•	•	•			
۵۰	۴	•	•	•	۱	•	۴۰	۲۴	•	•	•	•	*		
۵۱	۵	•	•	•	•	•	۵	۶۵	•	•	•	•	*		
۵۲	۱	•	•	•	•	•	•	•	•	•	•	•			
۵۳	۲	•	•	•	•	•	۱۴	۱۲	•	•	•	•	*		*

سرشماری عمومی کشاورزی ۱۳۶۷

جدول ۱- تعداد خانوار بهره‌بردار، منابع آب کشاورزی، ماشینهای کشاورزی و برخی دیگر از اطلاعات آبادیهای شهرستان سقز

شماره ردیف آبادی	آبادی	کد آبادی	تعداد خانوار بهره‌بردار	منابع آب کشاورزی: چاه عمیق: تعداد	چاه عمیق: متوسط عمق	چاه نیمه‌عمیق: تعداد	چاه نیمه‌عمیق: متوسط عمق	چاه آرتزین: تعداد	چاه آرتزین: متوسط عمق	تعداد چشمه: دائمی	تعداد چشمه: فصلی	تعداد قنات	استفاده از رودخانه دائمی: از طریق موتورپمپ	استفاده از رودخانه دائمی: از طریق موتورکالل	استفاده از رودخانه فصلی: از طریق موتورپمپ	استفاده از رودخانه فصلی: از طریق موتورکالل	تعداد برکه
۱	۲	۳	۴	۵	۶	۷	۸	۹	۱۰	۱۱	۱۲	۱۳	۱۴	۱۵	۱۶	۱۷	۱۸
	دهستان خورخوره																
۱	آب‌پیاره	۲۰۳۲۹۲	۲۱							۷	۵		*	*			
۲	اسحاق‌آباد	۲۰۳۲۹۳	۴۶							۶	۲۰		*		*		
۳	الیجان	۲۰۳۲۹۴	۳۳							۱۰	۸						
۴	بایدرسفلی	۲۰۳۲۹۵	۰							۸	⊥۲۵		*		*		
۵	بایدرعلیا	۲۰۳۲۹۶	۰							۱۵	⊥۲۵		*		*		
۶	بردهه	۲۰۳۲۹۷	۰							۱۲	⊥۵۰		*		*		
۷	بستک	۲۰۳۲۹۸	۷۸							۵۰			*				
۸	بسطام	۲۰۳۲۹۹	۴۷							⊥۳۰							
۹	بناوچان	۲۰۳۳۰۰	۳۰							۱۰	۱۰	۲	*				
۱۰	توکلان	۲۰۳۳۰۲	۴۲							۴۰	۵۰		*				
۱۱	جعفرخانی	۲۰۳۳۰۳	۶۱							۱۴			*		*		
۱۲	جنارتو	۲۰۳۳۰۴	۲۴							۵	۴		*		*		
۱۳	حاجی‌صمدان	۲۰۳۳۰۵	۴۰							۳۰	۲۰		*				
۱۴	خانه‌پیازه	۲۰۳۳۰۶	۴۴							⊥۱۰۰	۶				*		
۱۵	خورخوره	۲۰۳۳۰۷	۲۹	۱	**					۸		۱	*	*			
۱۶	خوشه‌دره	۲۰۳۳۰۸	۲۵							⊥۴۰	۲۰	**	*				
۱۷	خوشیشان	۲۰۳۳۰۹	۲۴							۱۱	۱۱		*				
۱۸	درگاه‌خلیل	۲۰۳۳۱۰	۰							⊥۳۰	۴						
۱۹	درویشان‌سفلی	۲۰۳۳۱۱	۱۹							۵	۱۰		*	*			
۲۰	درویشان‌علیا	۲۰۳۳۱۲	۴۶							۱۲	۵		*		*		
۲۱	دره‌شلی	۲۰۳۳۱۳	۲۷							۴۰	۵۰		*				
۲۲	دره‌شیخان	۲۰۳۳۱۴	۲۴							۱۲	۱	۴	*				
۲۳	دره‌قبله	۲۰۳۳۱۵	۷۰							⊥۷۵	۳۰	۱			*		
۲۴	دره‌کاوان	۲۰۳۳۱۶	۲۲							۱۰	۱۰				*		
۲۵	دره‌هوان	۲۰۳۳۱۷	۳۳							۱۰			*				
۲۶	دلگشاه	۲۰۳۳۱۸	۴۴							۲۰			*				
۲۷	دولتقلعه	۲۰۳۳۱۹	۶۹			۳	۶			۲۰	۱۵				*	*	
۲۸	رستمان	۲۰۳۳۲۰	۵۰			۱	۶			۱۵	۱۰	۱		*	*		
۲۹	رستمکو	۲۰۳۳۲۱	۰							۷	۱۰		*				
۳۰	سرخموسی	۲۰۳۳۲۲	۴۶							۳۰	۲۰				*		
۳۱	سرنجدار	۲۰۳۳۲۳	۲۳							۱۵	۲۰		*				۱
۳۲	سوته	۲۰۳۳۲۴	۲۵							۲۵	۱۵				*		
۳۳	سوله	۲۰۳۳۲۵	۰							۵۰	۲		*				
۳۴	سیف	۲۰۳۳۲۶	۰							۱۸	⊥۴۵		*		*		
۳۵	شیخله	۲۰۳۳۲۸	۲۴			۳	**			۶	۴		*	*			
۳۶	عزیزآباد	۲۰۳۳۲۹	۱۳							۶					*	*	
۳۷	قامیشله	۲۰۳۳۳۰	۱۷							⊥۵۰	۱۲						۵
۳۸	قشلو	۲۰۳۳۳۱	۲۴			۱	۸			۱۲		۱		*			
۳۹	قره‌بلوره	۲۰۳۳۳۲	۲۹							۱۵	۱۰				*		
۴۰	قشلاق‌اقاکوره	۲۰۳۳۳۳	۶۰							۲۰	۱۰	۱			*		
۴۱	قشلاق‌علیا	۲۰۳۳۳۴	۲۸							۱۷	۲۰				*		
۴۲	قهرآباد‌سلیمان	۲۰۳۳۳۵	۴۳							۲	۲۰	۳			*		
۴۳	کاکه‌سیاب	۲۰۳۳۳۶	۵۰			۳	۸			۲	۵	۳	*				
۴۴	کاکه‌مشت	۲۰۳۳۳۷	۴۱							۳	۱۰						
۴۵	کانی‌سید	۲۰۳۳۳۸	۲۲							۱			*	*			

شماره ردیف آبادی	تعداد ماشینهای کشاورزی			تعداد	تعداد دام بارکش و سواری			تعداد دام شخم			تعداد گاو نر آزاد خارجی و دورگه		سایر اطلاعات		
	تراکتور	تیلر	کمباین	موتور آب	اسب و کره اسب	قاطر و استر	الاغ و کره الاغ	گاو	گاو میش	شتر	نژاد خارجی	دورگه	در جدول ۲ بین شریه	در نشریه فرهنگ آبادیهای کشور «انگلیسی»	در نشریه فرهنگ آبادیهای کشور «مطالعات اصلاحی»
	۱۹	۲۰	۲۱	۲۲	۲۳	۲۴	۲۵	۲۶	۲۷	۲۸	۲۹	۳۰	۳۱	۳۲	۳۳
۱	۵	۰	۰	۱	۷	۲	۲۵	۱۰	۰	۰	۰	۰	*		
۲	۰	۰	۰	۰	۳	۴۰	۵۰	۲	۰	۰	۰	۰	*		
۳	۰	۰	۰	۰	۱	۲	۶۰	۲۰	۰	۰	۰	۲	*		
۴	۰	۰	۰	۰	۰	۰	۰	۰	۰	۰	۰	۰			
۵	۰	۰	۰	۰	۰	۰	۰	۰	۰	۰	۰	۰			
۶	۰	۰	۰	۰	۰	۰	۰	۰	۰	۰	۰	۰			
۷	۱	۰	۰	۰	۱۰	۱۵	۱۰۰	۱۰	۰	۰	۰	۰	*		*
۸	۶	۰	۰	۰	۱۵	۶۰	۱۰	۸	۰	۰	۰	۰	*		*
۹	۲	۰	۰	۰	۲	۱۴	۲۰	۲۲	۰	۰	۱	۱	*		
۱۰	۰	۰	۰	۰	۵	۱۵	۱۰۰	۱۰	۰	۰	۰	۰	*		*
۱۱	۱	۰	۰	۰	۳	۹	۱۰۰	۸۰	۰	۰	۰	۰	*		*
۱۲	۱	۰	۰	۰	۱	۲	۳۰	۲۰	۰	۰	۰	۰	*		*
۱۳	۰	۰	۰	۰	۵	۴۰	۱۰	۶۰	۰	۰	۰	۰	*		*
۱۴	۰	۰	۰	۰	۲	۱۷	۷۰	۴۰	۰	۰	۰	۰	*		
۱۵	۴	۰	۰	۱	۲	۰	۱۲	۷	۰	۰	۰	۱	*		
۱۶	۱	۰	۰	۰	۱	۷۰	۵	۶۰	۰	۰	۰	۰	*		*
۱۷	۰	۰	۰	۰	۰	۰	۳۰	۴۰	۰	۰	۰	۰	*		*
۱۸	۲	۰	۱	۰	۳	۵	۲۰	۸	۰	۰	۰	۰			*
۱۹	۱	۰	۰	۲	۲	۴	۳۰	۱۴	۰	۰	۰	۰	*		*
۲۰	۱	۰	۰	۰	۱۰	۴۲	۴۰	۲۰	۰	۰	۰	۰	*		*
۲۱	۱	۰	۰	۰	۲	۲	۳۴	۲۰	۰	۰	۰	۲	*		*
۲۲	۳	۰	۰	۰	۰	۱	۲۹	۶	۰	۰	۶	۰	*		*
۲۳	۲	۰	۰	۰	۰	۰	۲۰	۲۰	۰	۰	۰	۰	*		*
۲۴	۰	۰	۰	۰	۲	۴	۷۰	۰	۰	۰	۰	۰	*		
۲۵	۰	۰	۰	۰	۴	۱۶	۱۰	۱۴	۰	۰	۰	۰	*		*
۲۶	۱	۰	۰	۰	۰	۷۰	۲	۴۰	۰	۰	۰	۰	*		*
۲۷	۵	۰	۰	۴	۴	۱	۴۰	۱۰	۰	۰	۰	۵	*		
۲۸	۴	۰	۰	۲	۰	۰	۱۲۰	۲۰	۰	۰	۰	۰	*		*
۲۹	۰	۰	۰	۰	۰	۰	۰	۰	۰	۰	۰	۰			
۳۰	۱	۰	۰	۰	۰	۲	۵۰	۲۰	۰	۰	۰	۰	*		*
۳۱	۰	۰	۰	۰	۰	۱۰	۴۰	۶۰	۰	۰	۰	۰	*		*
۳۲	۰	۰	۰	۰	۱	۲	۱۶	۲۸	۰	۰	۰	۰	*		*
۳۳	۰	۰	۰	۰	۰	۲۰	۵	۳۰	۰	۰	۰	۰			*
۳۴	۰	۰	۰	۰	۰	۰	۰	۰	۰	۰	۰	۰			
۳۵	۵	۰	۰	۵	۰	۰	۱۴	۶	۰	۰	۰	۰	*		*
۳۶	۰	۰	۰	۰	۰	۲	۱۲	۴	۰	۰	۰	۰	*		
۳۷	۰	۰	۰	۰	۰	۲	۱۶	۴	۰	۰	۰	۰	*		*
۳۸	۱	۰	۰	۱	۰	۰	۳۰	۲۰	۰	۰	۱	۴	*		*
۳۹	۱	۰	۰	۰	۷	۶	۲۰	۲۰	۰	۰	۰	۰	*		*
۴۰	۸	۰	۰	۰	۰	۰	۳۵	۵	۰	۰	۰	۳	*		
۴۱	۴	۰	۰	۰	۱	۰	۲۰	۲۲	۰	۰	۰	۱	*		*
۴۲	۲	۰	۰	۰	۴	۲	۶۰	۳۰	۰	۰	۵۰	۲۰	*		*
۴۳	۵	۰	۰	۳	۰	۰	۲۰	۲۰	۰	۰	۰	۰	*		*
۴۴	۲	۰	۰	۰	۰	۴۵	۸	۸	۰	۰	۰	۰			*
۴۵	۱	۰	۰	۱	۰	۱	۲۰	۱۶	۰	۰	۰	۶			

جدول ۱- تعداد خانوار بهره بردار، منابع آب کشاورزی، ماشینهای کشاورزی و برخی دیگر از اطلاعات آبادیهای شهرستان سقز

شماره ردیف آبادی	آبادی	کد آبادی	تعداد خانوار بهره بردار	منابع آب کشاورزی: چاه عمیق: تعداد	چاه عمیق: متوسط عمق	چاه نیمه عمیق: تعداد	چاه نیمه عمیق: متوسط عمق	چاه آرتزین: تعداد	چاه آرتزین: متوسط عمق	تعداد چشمه: دائمی	تعداد چشمه: فصلی	تعداد قنات	استفاده از موتور خانه‌دار: از طریق شوکال	استفاده از موتور خانه‌دار: از طریق موتور پمپ	استفاده از موتور خانه‌غیر: از طریق شوکال	استفاده از موتور خانه‌غیر: از طریق موتور پمپ	تعداد برکه
۱	۲	۳	۴	۵	۶	۷	۸	۹	۱۰	۱۱	۱۲	۱۳	۱۴	۱۵	۱۶	۱۷	۱۸
۴۶	دهکو سان	۲۰۳۳۳۹	۲۲							۶	۱۰		۰			÷	
۴۷	شاوکج سفلی	۲۰۳۳۴۰	۲۶							۱۱	۵				÷		
۴۸	شاوکج علیا	۲۰۳۳۴۱	۲۵							⊥۵۰	۲۰				÷		
۴۹	دل فلمه	۲۰۳۳۴۲	۵۸							۹	⊥۵۰	۳	÷				
۵۰	شاهپدر سفلی	۲۰۳۳۴۳	۵۷			۱	۴			۲۰	۱۰			÷	÷		
۵۱	شاهپدر علیا	۲۰۳۳۴۴	۸۷			۴	۵			۴۰	۱۰		÷	÷	÷		
۵۲	مله	۲۰۳۳۴۵	۴۰							۱۵	۸		۰				
۵۳	مرسیم ابیاد	۲۰۳۳۴۶	۱			۱	۶			۲		۱					
۵۴	مولان ابیاد	۲۰۳۳۴۷	۸۱			۲	۱۶			۱۳۵	⊥۱۰۰		÷				
۵۵	نرگسله	۲۰۳۳۴۸	۰							⊥۴۰							
۵۶	نوین	۲۰۳۳۴۹	۰							۸					÷		
۵۷	وزمان	۲۰۳۳۵۱	۱۷							⊥۲۰	۱۰						
	دهستان سرشیوسار																
۱	بیادجان	۲۰۳۴۱۳	۴۲			۳	۸			۱۰۰	۱۰۰		÷		÷		÷÷
۲	بیاقوله	۲۰۳۴۱۲	۲۰							۲۰	۶	۱	÷		÷		
۳	بیوغلو	۲۰۳۴۱۴	۴۸							۲۰	۲۰		÷				
۴	بهرام	۲۰۳۴۱۵	۳۳							۳۰							
۵	بهاندره	۲۰۳۴۱۶	۵۵							⊥۱۰۰	⊥۵۰		÷				
۶	جوغن	۲۰۳۴۱۷	۷۱							⊥۱۰۰	۶		÷				
۷	حاجی عبدل	۲۰۳۴۱۸	۴۹			۳	۱۰			۹	۱۵						
۸	حسن سالاران	۲۰۳۴۱۹	۳۴			۲	۸			۳۰	۲۰	۲			÷		
۹	خرهتا	۲۰۳۴۲۰	۴۲							۵۰	۳۰	۱۰			÷		
۱۰	خورده لوکی	۲۰۳۴۲۱	۵۳			۱	۶			۱۶	۲				÷		÷÷
۱۱	خیدر	۲۰۳۴۲۲	۴۵			۱	۱۲			⊥۵۰	۲۰	۳			÷		
۱۲	درگاه علیصان	۲۰۳۴۲۳	۶۴			۳	۱۰			۳۰	۱۲			÷			
۱۳	دره ابن	۲۰۳۴۲۴	۳۴							۲۰	۵				÷		
۱۴	دره اسمعیله	۲۰۳۴۲۵	۲۲			۶	۸			۱۵		۱	÷		÷		
۱۵	دره زیارت سفلی	۲۰۳۴۲۶	۳۴							۲۰	⊥۲۰			÷			
۱۶	دره زیارت علیا	۲۰۳۴۲۷	۴۸							⊥۱۰۰	۶		÷				
۱۷	دره وزان جدید	۲۰۳۴۲۸	۰							۱۵	۳				÷		
۱۸	دره وزان سفلی	۲۰۳۴۲۹	۲۳			۱	۰۰			۱۰	۲	۱	÷				
۱۹	دره وزان علیا	۲۰۳۴۳۰	۱۰			۱	۱۵			۱۵	⊥۲۰			÷			
۲۰	رشده ریزان	۲۰۳۴۳۱	۴۳			۱	۸			۳۰		۶					
۲۱	سراجگاه	۲۰۳۴۳۲	۰							۸	⊥۱۹				÷		
۲۲	سرشکلت	۲۰۳۴۳۳	۵۴							۳	۱۵						
۲۳	سردره	۲۰۳۴۳۴	۲۸							۱۷							
۲۴	سرمیف	۲۰۳۴۳۵	۱۰							۲	۲				÷		
۲۵	صاقلو	۲۰۳۴۳۶	۷۹			۸	۶			۱۰		۳		÷	÷		
۲۶	صوکوچکه	۲۰۳۴۳۷	۰							۱۲	۲۵		÷		÷		
۲۷	سیاهزار	۲۰۳۴۳۸	۲۶							۱۵			÷		÷		
۲۸	سیف طاله	۲۰۳۴۳۹	۲۳							۵							
۲۹	شهیاجو	۲۰۳۴۴۰	۳۱							⊥۵۰	۲۰	۱	÷				
۳۰	طاسپیشه	۲۰۳۴۴۱	۰							۳۲	۱۰	۱					
۳۱	طاله جار	۲۰۳۴۴۲	۳۹							⊥۷۰	۳۰		÷				
۳۲	عاقل ابیاد	۲۰۳۴۴۳	۰							۳	۲				÷		
۳۳	قره بلاغ	۲۰۳۴۴۴	۴۶			۲	۷			۴۰	۱۰	۱			÷		

فرهنگ آبادیهای استان کردستان

شماره ردیف آبادی	تعداد ماشینهای کشاورزی			تعداد موتور آب	تعداد دام بارکش و سواری			تعداد دام شخم			تعداد گاو نژاد خارجی و دورگه		سایر اطلاعات		
	تراکتور	تیلر	کمباین	موتور آب	اسب و کره اسب	قاطر و استر	الاغ و کره الاغ	گاو	گاو میش	شتر	نژاد خارجی	دورگه	در جدول ۲ همین نشریه	در نشریه «فرهنگ آبادیهای کشور» «ماهیگیری»	در نشریه «فرهنگ آبادیهای کشور» «بناهای تاریخی و صنعتی»
	۱۹	۲۰	۲۱	۲۲	۲۳	۲۴	۲۵	۲۶	۲۷	۲۸	۲۹	۳۰	۳۱	۳۲	۳۳
۴۶	۲	۰	۰	۱	۵	۸	۲۰	۴۰	۰	۰	۰	۰	۰		*
۴۷	۱	۰	۰	۰	۰	۰	۵۰	۲۰	۰	۰	۰	۰	۰		
۴۸	۰	۰	۰	۰	۰	۲	۱۰۰	۲۰	۰	۰	۰	۰	۰		*
۴۹	۱	۰	۰	۰	۱۰	۴۰	۱۰۰	۴	۰	۰	۰	۰	۰		*
۵۰	۳	۰	۰	۱	۷	۸	۲۰	۲۰	۰	۰	۰	۳۰	*		*
۵۱	۷	۰	۱	۴	۳	۴	۴۰	۶	۰	۰	۰	۰	۰		*
۵۲	۰	۰	۰	۰	۰	۲	۷۰	۴۰	۰	۰	۰	۰	۰		*
۵۳	۱	۰	۰	۱	۱	۱	۰	۰	۰	۰	۰	۰	۰		
۵۴	۹	۰	۱	۲	۱۸	۳۰	۱۰۰	۵۰	۰	۰	۱	۰	*		*
۵۵	۰	۰	۰	۰	۰	۰	۰	۰	۰	۰	۰	۰			*
۵۶	۰	۰	۰	۰	۰	۰	۰	۰	۰	۰	۰	۰			
۵۷	۱	۰	۰	۰	۳	۳	۱۵	۶	۰	۰	۰	۰	*		
۱	۰	۰	۰	۰	۲	۳۵	۶	۱۲	۰	۰	۰	۰	*		*
۲	۴	۰	۰	۴	۰	۰	۱۰	۳۰	۰	۰	۰	۰			*
۳	۰	۰	۰	۰	۰	۲۴	۹	۲۰	۰	۰	۰	۰			*
۴	۳	۰	۰	۰	۰	۰	۲۰	۲۴	۰	۰	۰	۰	*		*
۵	۰	۰	۰	۰	۰	۵۰	۷	۲۶	۰	۰	۰	۰	*		*
۶	۱	۰	۰	۰	۰	۸	۷۰	۴۰	۰	۰	۰	۰	*		*
۷	۰	۰	۰	۰	۱	۶۰	۴	۱۶	۰	۰	۰	۰			*
۸	۴	۰	۰	۳	۱	۲	۲۰	۳۰	۰	۰	۱	۰	*		*
۹	۲	۰	۰	۲	۰	۰	۳۰	۴۰	۰	۰	۰	۰	*		*
۱۰	۶	۰	۰	۱	۰	۰	۱۵۰	۲۰	۰	۰	۲	۰	*		*
۱۱	۴	۰	۰	۱	۰	۰	۸	۵	۰	۰	۰	۰	*		*
۱۲	۱۲ ⊥	۰	۰	۳	۱	۰	۱۵	۱۶	۰	۰	۰	۰	*		*
۱۳	۰	۰	۰	۰	۰	۲	۲۵	۲۴	۰	۰	۰	۰			*
۱۴	۳	۰	۰	۶	۰	۰	۵۰	۳۲	۰	۰	۰	۰			*
۱۵	۱	۰	۰	۱	۰	۲۰	۱۵	۲۰	۰	۰	۰	۰	*		*
۱۶	۱	۰	۰	۰	۳	۴۰	۲۰	۲۰	۰	۰	۰	۰	*		*
۱۷	۰	۰	۰	۰	۰	۰	۰	۰	۰	۰	۰	۰			
۱۸	۱	۰	۰	۱	۰	۰	۳۰	۱۰	۰	۰	۰	۰	*		*
۱۹	۰	۰	۰	۱	۰	۰	۸	۱۴	۰	۰	۰	۰			*
۲۰	۶	۰	۰	۱	۰	۲	۵۰	۶۰	۰	۰	۰	۰	*		*
۲۱	۰	۰	۰	۰	۰	۰	۰	۰	۰	۰	۰	۰			
۲۲	۴	۰	۰	۰	۰	۰	۶۰	۳۰	۰	۰	۰	۰	*		*
۲۳	۰	۰	۰	۰	۰	۲	۴۰	۵۰	۰	۰	۰	۰			*
۲۴	۳	۰	۰	۰	۰	۰	۱۰	۱۰	۰	۰	۰	۰	*		*
۲۵	۰	۰	۰	۸	۰	۱۲	۴۰	۶۰	۰	۰	۰	۰	*		*
۲۶	۰	۰	۰	۰	۰	۰	۰	۰	۰	۰	۰	۰			
۲۷	۰	۰	۰	۰	۰	۲۰	۳	۱۲	۰	۰	۰	۰	*		*
۲۸	۰	۰	۰	۰	۴	۲۰	۳	۲۰	۰	۰	۰	۰			*
۲۹	۰	۰	۰	۰	۲	۱۶	۸	۳۰	۰	۰	۰	۰	*		*
۳۰	۰	۰	۰	۰	۰	۰	۷	۰	۰	۰	۰	۰			
۳۱	۱	۰	۰	۰	۰	۶	۵۰	۳۰	۰	۰	۰	۰	*		*
۳۲	۰	۰	۰	۰	۰	۰	۰	۰	۰	۰	۰	۰			
۳۳	۵	۰	۰	۳	۰	۰	۳۰	۳۲	۰	۰	۰	۰	*		*

جدول ۱ـ تعداد خانوار بهره بردار، منابع آب کشاورزی، ماشینهای کشاورزی و برخی دیگر از اطلاعات آبادیهای شهرستان متفر

شماره ردیف آبادی	آبادی	کد آبادی	تعداد خانوار بهره بردار	چاه عمیق: تعداد	چاه عمیق: متوسط عمق	چاه نیمه عمیق: تعداد	چاه نیمه عمیق: متوسط عمق	چاه آرتزین: تعداد	چاه آرتزین: متوسط عمق	تعداد چشمه: دائمی	تعداد چشمه: فصلی	تعداد قنات	استفاده از رودخانه دائمی: از طریق شلنگ آبگیر	استفاده از رودخانه دائمی: از طریق نهر بتن	استفاده از رودخانه فصلی: از طریق شلنگ آبگیر	استفاده از رودخانه فصلی: از طریق نهر بتن	تعداد برکه
۱	۲	۳	۴	۵	۶	۷	۸	۹	۱۰	۱۱	۱۲	۱۳	۱۴	۱۵	۱۶	۱۷	۱۸
۳۴	قاسم‌خله	۲۰۳۴۴۵	۱۰							۵۰	۱۰		۵				
۳۵	قزل‌ویل	۲۰۳۴۴۶	۰							۱۲	۲۵		۵		÷		
۳۶	قشلاق‌پل	۲۰۳۴۴۷	۲۲			۵	۸			۸	۵	۲					
۳۷	قشلاق‌قاضی	۲۰۳۴۴۸	۱۴							۳۰	۱۰	۲					
۳۸	قشلاق‌ملا	۲۰۳۴۴۹	۱۷							۵			۵				۴
۳۹	قلعه‌چقه	۲۰۳۴۵۰	۲۶			۱	۵			۱۴	۷	۱	÷				
۴۰	کاشی‌پری	۲۰۳۴۵۱	۹							۱۵	۱۰		÷				
۴۱	کاشی‌کبود	۲۰۳۴۵۲	۰							۳	۵						
۴۲	کاوله	۲۰۳۴۵۳	۳۲							۱۰	۵						
۴۳	گول‌متکان	۲۰۳۴۵۴	۴۷			۳	۷			۱۹	۶		÷		÷		
۴۴	کمی‌نژان	۲۰۳۴۵۵	۱۵۹			۷	۸			۱	۳	۱۰			÷	÷	
۴۵	کمره‌سیاوه	۲۰۳۴۵۶	۲۸							۲۰	۲۰						
۴۶	گمشتو	۲۰۳۴۵۷	۴۴							۱۰		۱	÷				
۴۷	گندولان	۲۰۳۴۵۸	۲۷							۵۰	۱۰	۲					
۴۸	کوره‌قلعه	۲۰۳۴۵۹	۷۰			۸	۵			۲۰	۳۰	۲			÷	÷	
۴۹	مام‌سیف‌الدین	۲۰۳۴۶۰	۲۴							۲۰	۲۰۰						
۵۰	مازوچدار	۲۰۳۴۶۱	۲۴							۵۰	۲۰		÷		÷		
۵۱	مزره	۲۰۳۴۶۲	۳۳			۳	۸			۲۱				÷			
۵۲	میشاوسفلی	۲۰۳۴۶۳	۰							۱۲	۲۸		÷		÷		
۵۳	میشاوعلیا	۲۰۳۴۶۴	۲۰							۲۵	۱۸						
۵۴	میک	۲۰۳۴۶۵	۴۳							۱۰۰	۲۸		÷				
۵۵	ورهنانی	۲۰۳۴۶۶	۰							۲	۲						
۵۶	وزمله	۲۰۳۴۶۷	۳۳							۳۰	۱۵۰		÷				
۵۷	هرمیدول	۲۰۳۴۶۸	۳۱							۲۵	۲۰		÷		÷		
۵۸	هفت‌تاش	۲۰۳۴۶۹	۴۷							۳۰۰	۳۲۰		÷		÷		
۵۹	هنده‌پیته	۲۰۳۴۷۰	۲۲							۱۰۰	۴						
۶۰	هوماشان	۲۰۳۴۷۱	۸۶							۷۰	۱۰۰		÷		÷		
	دهستان گل‌تپه																
۱	ابوالمومن	۲۰۳۵۳۲	۲۱			۴	۲۱			۵	۲	۲					
۲	اختر آباد	۲۰۳۵۳۳	۱۴							۲	۴			÷			
۳	ادیشان	۲۰۳۵۳۴	۲۸			۱۴	۸			۸	۳	۲	÷	÷			
۴	اصحاب	۲۰۳۵۳۵	۰							۲							
۵	اق‌تپه	۲۰۳۵۳۶	۱۱							۴	۱		÷				
۶	التون‌سفلی	۲۰۳۵۳۷	۴۶							۱۰	۱	۱					
۷	التون‌علیا	۲۰۳۵۳۸	۳۲			۶	۱۲			۱۵	۱	۲		÷			
۸	الکلو	۲۰۳۵۳۹	۶۶			۱	۸			۹	۱			÷			
۹	الیار	۲۰۳۵۴۰	۱۷							۵	۲۰	۱					۱
۱۰	ایاقچی	۲۰۳۵۴۱	۳۱								۵	۵					
۱۱	ایمنچه	۲۰۳۵۴۲	۲۷	۱۰	÷÷					۱۷	۳			÷			۱
۱۲	باشبلاغ	۲۰۳۵۴۳	۵۳							۱۳	۱۵	۳					
۱۳	بالاقلو	۲۰۳۵۴۶	۱۵			۶	۱۲			۵	۲	۲	÷	÷	÷		
۱۴	بدر آباد	۲۰۳۵۴۴	۱۹			۳	۶			۴							
۱۵	برچم	۲۰۳۵۴۵	۲۸							۱۵		۶					
۱۶	پچه‌سور	۲۰۳۵۴۷	۱۰			۲	۴			۶	۲						
۱۷	پیر بوشن	۲۰۳۵۴۸	۱۶							۱۸							
۱۸	شاوه قران	۲۰۳۵۴۹	۳							۳	۱۰			÷			

شماره ردیف آبادی	تعداد ماشینهای کشاورزی			تعداد	تعداد دوام بارکش و سواری			تعداد دوام تخم			تعداد گاو نژاد خارجی و دورگه		سایر اطلاعات		
	تراکتور	تیلر	کمباین	موتور پمپ آب	اسب و کره اسب	قاطر و استر	الاغ و کره الاغ	گاو	گاوماش	شتر	نژاد خارجی	دورگه	در جدول ۲ همین نشریه	در نشریه «فرهنگ آبادیهای کشور ماهیگیری»	در نشریه «فرهنگ آبادیهای کشور منابع آبی صنعتی»
	۱۹	۲۰	۲۱	۲۲	۲۳	۲۴	۲۵	۲۶	۲۷	۲۸	۲۹	۳۰	۳۱	۳۲	۳۳
۳۴	۰	۰	۰	۰	۲	۱۵	۳	۱۴	۰	۰	۰	۰	۰		۰
۳۵	۰	۰	۰	۰	۰	۰	۰	۰	۰	۰	۰	۰			
۳۶	۳	۰	۰	۵	۰	۰	۲	۸	۰	۰	۰	۰	۰		۰
۳۷	۳	۰	۰	۰	۰	۰	۶	۸	۰	۰	۰	۰			
۳۸	۵	۰	۰	۰	۰	۰	۱	۱۰	۰	۰	۰	۰	۰		۰
۳۹	۵	۰	۰	۲	۰	۰	۶	۱۰	۰	۰	۰	۰	۰		۰
۴۰	۰	۰	۰	۰	۰	۷	۰	۰	۰	۰	۰	۰			۰
۴۱	۰	۰	۰	۰	۰	۰	۰	۰	۰	۰	۰	۰			
۴۲	۱	۰	۰	۰	۰	۱۲	۱۰	۲۰	۰	۰	۰	۰			۰
۴۳	۵	۰	۰	۲	۰	۰	۱۵	۱۲	۰	۰	۰	۱	۵		۰
۴۴	۲	۰	۰	۷	۱	۸	۷۰	۲۰	۰	۰	۰	۰	۵		۰
۴۵	۰	۰	۰	۰	۱	۳	۲۵	۴۰	۰	۰	۰	۰	۰		۰
۴۶	۵	۰	۰	۵	۰	۰	۵	۱۰	۰	۰	۰	۰	۰		۰
۴۷	۱	۰	۰	۰	۲	۲	۵۰	۲۴	۰	۰	۰	۱	۰		۰
۴۸	۷	۰	۰	۸	۰	۰	۱۵	۲۰	۰	۰	۰	۰			
۴۹	۰	۰	۰	۰	۰	۱۵	۴	۶	۰	۰	۰	۰	۰		۰
۵۰	۱	۰	۰	۰	۲	۵۰	۲۰	۵۰	۰	۰	۰	۰	۰		۰
۵۱	۴	۰	۰	۲	۰	۰	۱۰	۶	۰	۰	۱	۴	۰		۰
۵۲	۰	۰	۰	۰	۰	۰	۰	۰	۰	۰	۰	۰			
۵۳	۰	۰	۰	۰	۱	۵۰	۲۰	۰	۰	۰	۰	۰	۰		۰
۵۴	۰	۰	۰	۰	۰	۳۳	۱۱	۰	۰	۰	۰	۰	۰		۰
۵۵	۰	۰	۰	۰	۰	۰	۰	۰	۰	۰	۰	۰			
۵۶	۰	۰	۰	۰	۰	۱۴	۶	۸	۰	۰	۰	۰	۰		
۵۷	۰	۰	۰	۰	۷	۲۵	۵	۲۰	۰	۰	۰	۰			۰
۵۸	۰	۰	۰	۰	۰	۶۰	۱۵	۲۰	۰	۰	۰	۰	۰		۰
۵۹	۰	۰	۰	۰	۲	۱۲	۱۲	۰	۰	۰	۰	۰			۰
۶۰	۴	۰	۰	۱	۰	۰	۱۰۰	۰	۰	۰	۰	۰			۰
۱	۱	۰	۰	۰	۰	۰	۲۰	۱۰	۰	۰	۰	۰	۰		
۲	۳	۰	۰	۵	۰	۰	۷	۰	۰	۰	۰	۵	۰		۰
۳	۷	۰	۰	۱۴	۰	۰	۵	۰	۰	۰	۰	۲	۰		۰
۴	۰	۰	۰	۰	۰	۰	۰	۰	۰	۰	۰	۰			
۵	۲	۰	۰	۲	۰	۹	۱۰	۶	۰	۰	۰	۰			۰
۶	۸	۰	۰	۱	۰	۰	۱۰	۲	۰	۰	۶	۰	۰		۰
۷	۵	۰	۰	۶	۰	۰	۱۵	۱۰	۰	۰	۰	۰	۰		۰
۸	۸	۰	۰	۲	۰	۰	۴۰	۶۰	۰	۰	۰	۰	۰	۰	۰
۹	۱	۰	۰	۰	۰	۰	۱۲	۱۲	۰	۰	۰	۰	۰		۰
۱۰	۲	۰	۰	۰	۰	۰	۲۰	۱۰	۰	۰	۰	۰	۰		۰
۱۱	۵	۰	۰	۱۰	۰	۰	۲	۰	۰	۰	۰	۰	۰		۰
۱۲	۲	۰	۰	۰	۰	۰	۱۰۰	۵۴	۰	۰	۰	۰	۰		۰
۱۳	۰	۰	۰	۰	۰	۰	۱۵	۱۰	۰	۰	۰	۰			۰
۱۴	۶	۰	۰	۶	۰	۰	۱	۲	۰	۰	۰	۰	۰		۰
۱۵	۳	۰	۰	۲	۰	۰	۳	۴	۰	۰	۳	۳	۰		۰
۱۶	۲	۰	۰	۲	۰	۰	۸	۴	۰	۰	۰	۰			۰
۱۷	۲	۰	۰	۰	۰	۰	۵	۴	۰	۰	۰	۱			۰
۱۸	۳	۰	۰	۱	۰	۰	۲	۲	۰	۰	۰	۰			۰

جدول ۱- تعداد خانوار بهره‌بردار، منابع آب کشاورزی، ماشینهای کشاورزی و برخی دیگر از اطلاعات آبادیهای شهرستان سقز

شماره ردیف آبادی	آبادی	کد آبادی	تعداد خانوار بهره‌بردار	منابع آب کشاورزی: چاه عمیق: تعداد	چاه عمیق: متوسط عمق	چاه نیمه‌عمیق: تعداد	چاه نیمه‌عمیق: متوسط عمق	چاه آرتزین: تعداد	چاه آرتزین: متوسط عمق	تعداد چشمه: دائمی	تعداد چشمه: فصلی	تعداد قنات	استفاده از رودخانه دائمی: از طریق موتورپمپ	استفاده از رودخانه دائمی: از طریق موتورکالا	استفاده از رودخانه فصلی: از طریق موتورپمپ	استفاده از رودخانه فصلی: از طریق موتورکالا	تعداد برکه
۱	۲	۳	۴	۵	۶	۷	۸	۹	۱۰	۱۱	۱۲	۱۳	۱۴	۱۵	۱۶	۱۷	۱۸
۱۹	تیزآباد	۲۰۳۵۵۰	۲۳			۱	۷			۶							
۲۰	شیرکاندلو	۲۰۳۵۵۱	۲۹			۴	**			۳	۲		*	*			
۲۱	جاقرلو	۲۰۳۵۵۲	۷۱			۲	۵			۱۸	۲۲	۸					
۲۲	چولهلو	۲۰۳۵۵۳	۸۵			۱۵	۱۲			۱۵		۱					
۲۳	چیچی‌قوار	۲۰۳۵۵۴	۳۳			۲	۶			۶	۳	۲	*		*		
۲۴	حاج‌حسن	۲۰۳۵۵۵	۳۵							۱۰	۵	۲					
۲۵	حسن‌آباد قاشق	۲۰۳۵۵۶	۲۶			۵	۶			۲	۲	۲					
۲۶	حسن‌آباد دوزرز	۲۰۳۵۵۷	۳							۳							
۲۷	خانقاه شیخ	۲۰۳۵۵۹	۱۴							۲۲	۱	۱					
۲۸	خوش‌قشلاق	۲۰۳۵۶۰	۹۴			۶	۱۰			۱۰	۲۰	۱۰		*			۸
۲۹	خوشه‌دره	۲۰۳۵۶۱	۳۳			۱۰	۶			۱۰	۹	۵			*	*	
۳۰	دالی‌الوچه	۲۰۳۵۶۲	۰							۴							
۳۱	دالو	۲۰۳۵۶۳	۲۰							۵			*		*		
۳۲	دره‌پشه‌دان	۲۰۳۵۶۴	۱۶							۸	۶						
۳۳	دوزخدره	۲۰۳۵۶۶	۹	۱	**	۲	۶			۸	۴	۳	*				۸
۳۴	رحیم‌آباد	۲۰۳۵۶۷	۳۵			۳				۱۱	۹	۱					
۳۵	زلفیله	۲۰۳۵۶۸	۱۳				۱۳			۳		۲					
۳۶	زیویه	۲۰۳۵۶۹	۴۷							۴		۴	*				
۳۷	سلیمان‌کندی	۲۰۳۵۷۰	۵۳			۱				۱۱	۵						
۳۸	سنته	۲۰۳۵۷۱	۹۸				۷			۲۳	۹	۶	*				
۳۹	سولاکان	۲۰۳۵۷۲	۲۳							۶		۱					
۴۰	سیدآباد	۲۰۳۵۷۳	۲۱			۷	۷			۱۵		۱					
۴۱	صاحب	۲۰۳۵۷۵	۱۱۱			۵	۷			۸	۱۵	۱					
۴۲	صالح‌آباد	۲۰۳۵۷۶	۵۱			۶	**			۴		۲	*				
۴۳	طومارقامیش	۲۰۳۵۷۷	۶۵			۷	۷			۲۲		۴	*				
۴۴	عباس‌رقه	۲۰۳۵۷۹	۰							۲	۵		*				
۴۵	عرب‌اوغلوی‌سفلی	۲۰۳۵۸۰	۴۳							۱	۱	۳		*			
۴۶	عرب‌اوغلوی‌علیا	۲۰۳۵۸۱	۴۱							۹	۴	۴					
۴۷	عمرآباد	۲۰۳۵۸۲	۱۶							۵	۲	۲					
۴۸	علی‌آباد	۲۰۳۵۸۳	۲۶							۶	۴	۱					*
۴۹	فیض‌آباد	۲۰۳۵۸۴	۴۶			۶	۷			۲	۲	**					۲
۵۰	قبله‌بلاغی	۲۰۳۵۸۵	۱۳			۱	۱۸				۲	۵					
۵۱	قپلانتو	۲۰۳۵۸۶	۱۲۴							۱۵	۴	۱		*	*	*	
۵۲	قره‌دل	۲۰۳۵۸۷	۱۸			۵	۶			۷	۱	۱					
۵۳	قره‌شاو	۲۰۳۵۸۸	۲۱							۱			*				
۵۴	قشلاقرضا	۲۰۳۵۸۹	۲۷			۷	۷			۹		۵		*			**
۵۵	قاطاش‌بق	۲۰۳۵۹۰	۳۵							۴	۲						
۵۶	قلعه‌کهنه	۲۰۳۵۹۱	۸۹			۱۰	۹			۱۴۰		**		*			۴
۵۷	قلعه‌خانه‌دوزرز	۲۰۳۵۹۲	۶۰			۸	۱۱					۳		*			۲
۵۸	قلندر	۲۰۳۵۹۴	۸۹			۴	۷			۸	۲	۸					
۵۹	قوخ	۲۰۳۵۹۵	۱۵							۴	۱						
۶۰	قهرآباد	۲۰۳۵۹۶	۴۵							۱۰	۳	۲		*			
۶۱	قهوه‌خانه‌نازار علیا تا بع	۲۰۳۵۹۷	۱							۲			*				
۶۲	قیلسون	۲۰۳۵۹۸	۶۸			۱	۹			۱۰	۶	۳					
۶۳	کانی‌چقلی	۲۰۳۵۹۹	۳۳							۶			*	*			
۶۴	کانی‌سفید	۲۰۳۶۰۰	۳۴							۱۲	۱۰		*				
۶۵	کانی‌شیاز	۲۰۳۶۰۱	۳۰							۱۰	۵		*				
۶۶	کردکند	۲۰۳۶۰۲	۵۰							۳		۱	*		*		

شماره ردیف آبادی	تعداد ماشینهای کشاورزی			تعداد موتور آب	تعداد دام بارکش و سواری			تعداد دام سنگین			تعداد کادر و نژاد خارجی و دورگه		سایر اطلاعات		
	تراکتور	تیلر	کمباین		اسب و کره اسب	قاطر (استر)	الاغ و کره الاغ	گاو	گاو میش	شتر	نژاد خارجی	دورگه	درصد دل ۲ بین نشریه	در نشریه فرهنگ آبادیهای کشور ماهیگیری	در نشریه فرهنگ آبادیهای کشور و نقاط اصلی صنعتی
۱۹	۱۹	۲۰	۲۱	۲۲	۲۳	۲۴	۲۵	۲۶	۲۷	۲۸	۲۹	۳۰	۳۱	۳۲	۳۳
۱۹	٤	•	•	۱	•	•	٦	•	•	•	٤	•	*		
۲۰	۲	•	•	٤	•	•	۲۰	٤	•	•	•	٤	*		*
۲۱	۸	•	•	۲	•	•	۲۰	۲	•	•	٦	•	*	*	*
۲۲	•	•	•	۱۵	•	•	۲۰	۱۰	•	•	•	۲۰	*		*
۲۳	۷	•	•	٤	•	•	٤	٤	•	•	۹	•	*		
۲٤	•	•	•	•	۱	•	۲۰	٤	•	•	•	٤	*		*
۲۵	۱	•	•	۵	•	•	۱۲	•	•	•	•	•	*	*	*
۲٦	•	•	•	۱	•	•	•	•	•	•	•	•			
۲۷	٦	•	•	•	•	•	•	•	•	•	•	•	*		
۲۸	٤	•	•	۹	•	•	۱۰۰	٤۰	•	•	•	•	*		*
۲۹	٦	•	•	۱۰	•	•	٤	۱۲	•	•	۲	۲۰	*	*	*
۳۰	۱	•	•	•	•	•	•	•	•	•	•	•			
۳۱	٤	•	•	•	•	•	٦	۱۰	•	•	•	•	*		
۳۲	•	•	•	•	•	•	۲	٦	•	•	•	•	*		*
۳۳	۱	•	•	۲	•	•	•	•	•	•	۱۰	۲			
۳٤	۲	•	•	•	•	•	٦	۲	•	•	•	۲	*		*
۳۵	۲	•	•	۲	•	•	۲	٤	•	•	•	•	*		*
۳٦	۲	•	•	•	•	•	۵۰	۲٦	•	•	۲	۱۰	*		*
۳۷	٤	•	۱	•	•	•	۱۵	۱۲	•	•	•	۱۵	*		*
۳۸	۱۰	•	۱	۱	•	•	۲۵	۲۰	•	•	•	•	*		*
۳۹	•	•	•	•	•	•	۱۲	•	•	•	•	•	*		*
٤۰	۲	•	•	۷	•	•	٤	•	•	•	•	•	*	*	*
٤۱	۹	•	۱	۷	•	•	۲	٦	•	•	•	•	*		*
٤۲	٦	•	۱	٦	۱	•	•	•	•	•	•	۲	*		*
٤۳	٦	•	•	۷	•	•	۲۰	٦	•	•	۱۵	۳۰	*		*
٤٤	•	•	•	•	•	•	•	•	•	•	•	•			
٤۵	۵	•	۱	۱	•	•	٦	٤۰	•	•	۱۵	۵۰	*		*
٤٦	۱۵ ⊥	•	۱	•	•	•	٤	۸	•	•	•	۲	*		*
٤۷	٤	•	•	•	•	•	۲	۲	•	•	•	•	*		
٤۸	۲	•	•	•	•	•	۸	٤	•	•	•	۲	*		*
٤۹	۲	•	•	٦	•	•	۲۰	٦	•	•	•	•	*		*
۵۰	۲	•	۱	۱	•	•	۲	•	•	•	•	•			*
۵۱	۵	•	•	۱	•	•	۲۰۰	۱۰۰	•	•	•	۱۰	*		
۵۲	٤	•	•	٦	•	•	۵	۲	•	•	۱	۲	*		*
۵۳	•	•	•	•	۱	•	۳۰	٦	•	•	•	•	*		*
۵٤	٤	•	•	۷	•	•	٤	•	٤	•	۱	•	*		
۵۵	٤	•	•	•	•	•	۱۰	•	•	•	۲	•	*		*
۵٦	۱۹	•	۲	۱۲	•	•	۱۲	٤۰	•	•	•	۲۰	*	*	
۵۷	۱۰	•	•	۲۳	•	•	۵	•	•	•	•	•	*	*	*
۵۸	۹	•	۲	۳	•	•	٦	•	•	•	•	•	*	*	*
۵۹	۳	•	•	•	•	•	۱	•	•	•	•	•	*		
٦۰	۷	•	•	۳	•	•	٦	•	•	•	•	٤	*		*
٦۱	•	•	•	•	•	•	•	•	•	•	•	•			
٦۲	۷	•	•	۲	•	•	۳	•	•	•	•	۳	*		*
٦۳	•	•	•	٤	•	•	٦۰	٤٤	•	•	•	•			
٦٤	•	•	•	•	۱	•	٤۰	۸	•	•	•	۵	*		*
٦۵	۳	•	•	۱	•	•	۱۰	٤	•	•	۱	•	*		*
٦٦	۲	•	•	•	•	•	۱۰۰	٤٦	•	•	•	•	*		*

جدول ۱- تعداد خانوار بهره بردار، منابع آب کشاورزی، ماشینهای کشاورزی و برخی دیگر از اطلاعات آبادیهای شهرستان سقز

شماره ردیف آبادی	آبادی	کد آبادی	تعداد خانوار بهره بردار	منابع آب کشاورزی: چاه عمیق: تعداد	چاه عمیق: متوسط عمق	چاه نیمه عمیق: تعداد	چاه نیمه عمیق: متوسط عمق	چاه آرتزین: تعداد	چاه آرتزین: متوسط عمق	تعداد چشمه: دائمی	تعداد چشمه: فصلی	تعداد قنات	استفاده از رودخانه دائمی: از طریق موتر پمپ	استفاده از رودخانه دائمی: از طریق جرثقال	استفاده از رودخانه فصلی: از طریق موتر پمپ	استفاده از رودخانه فصلی: از طریق جرثقال	تعداد برکه
۱	۲	۳	۴	۵	۶	۷	۸	۹	۱۰	۱۱	۱۲	۱۳	۱۴	۱۵	۱۶	۱۷	۱۸
۶۷	کریم آباد	۲۰۳۶۰۳	۷۷							۱۵		۴					
۶۸	کریم آباد پایاوی	۲۰۳۶۰۴	۳۳								۱۲		*				
۶۹	کشه کوتر	۲۰۳۶۰۵	۵			۱	۷			۴	۱						
۷۰	کوره طلا	۲۰۳۶۰۹	۶۷							۳۴	۲	۲					
۷۱	کهریزه	۲۰۳۶۰۷	۷۶			۴	۲۰			۴	۶	۱	*				
۷۲	کیسلان	۲۰۳۶۰۸	۳۴			۲	۸			۵	۲						
۷۳	کاوشله	۲۰۳۶۰۶	۲۱							۶	۶						
۷۴	گل تپه	۲۰۳۶۱۰	۱۱۶			۴	۸			۶	۱۰	۵			*		
۷۵	گلزار مصلی	۲۰۳۶۱۱	۱۰			۲	۶			۲	۱	۴	*		*		
۷۶	گلزار علیا	۲۰۳۶۱۲	۸۴			۱	۱۶			۱۴	۱			*			
۷۷	لگری	۲۰۳۶۱۳	۷۲							۸	۲	۳	*				
۷۸	مجتهد امیروری	۲۰۳۶۱۴	۰														
۷۹	محمود آباد	۲۰۳۶۱۵	۱۴			۱	۵			۵	۲						
۸۰	مزرعه مستقل ایستگاه کشاورزی	۲۰۳۶۱۶	۱			۱	۷										
۸۱	موکه	۲۰۳۶۱۷	۲۵			۴	۶			۲	۲	۳					
۸۲	شمدینه	۲۰۳۶۱۸	۷			۲	۶			۱۲	۲	۲		۵			
۸۳	نوبهار	۲۰۳۶۱۹	۴۲			۳	۸			۱۲	۱	۵					
۸۴	یاپشکان	۲۰۳۶۲۰	۱۵			۷	۱۰			۱۶				*			
۸۵	یازی بلاغی	۲۰۳۶۲۱	۴۰			۱۶	۶			۴	۳	۲					
۸۶	یورقل	۲۰۳۶۲۲	۶۱			۱	۸			۲۰	۶	۲	*				
	دهستان کورک سرخ																
۱	احمد آباد سوتج	۲۰۳۷۱۴	۰							۳							
۲	اکدند	۲۰۳۷۱۵	۸۹			۳	۷			۱۶	۱		*				
۳	اسلام آباد	۲۰۳۷۱۶	۳۸			۲	۷			۲۴	۶	۶					
۴	ایچی	۲۰۳۷۱۷	۱۰۴			۷	۷			۱۰۰	۳۰			*			
۵	بوبکشان	۲۰۳۷۱۸	۵۷							۱۸۰	۵۰	۸					
۶	تموغه	۲۰۳۷۱۹	۷۹			۱	۱۲			۳۰	۸	۱	*	*			
۷	جکشه	۲۰۳۷۲۰	۱۹							۱۰	۳						*
۸	دارابی	۲۰۳۷۲۱	۲۴							۵۰	۶۰	۲	*				
۹	سوتج	۲۰۳۷۲۲	۳۲							۱۰	۴		*				
۱۰	سیدآباد	۲۰۳۷۲۳	۰							۶	۲						
۱۱	شیخ چوپان	۲۰۳۷۲۴	۵۴							۱۳۰	۱۰۰	۲			*		
۱۲	شیوه تو	۲۰۳۷۲۵	۳۶							۱۰۰	۵۰			*			
۱۳	طاهر بنده	۲۰۳۷۲۶	۳۳							۴۰	۱۰						
۱۴	علی آباد	۲۰۳۷۲۷	۰							۲							
۱۵	قشلاق افغانستان	۲۰۳۷۲۸	۴۲			۲	۱۱			۲۵	۲۰	۱	*				
۱۶	قشلاق صالح بیگ	۲۰۳۷۲۹	۴۶							۲۰	۱۰	۲					
۱۷	قهرمان	۲۰۳۷۳۰	۱۴							۳۰	۱۰						
۱۸	کانی بید	۲۰۳۷۳۱	۲۷			۱	۱۵			۱۰۰	۱۰						
۱۹	کندلان	۲۰۳۷۳۲	۷۱								۲۵						
۲۰	کوره تویز	۲۰۳۷۳۳	۳۳							۳۰	۱۱						
۲۱	کویزه	۲۰۳۷۳۴	۳۵							۱۰۰	۳	۸					
۲۲	مرخز	۲۰۳۷۳۵	۱۲۹			۳	۱۳			۱۰۰	۳۰	۴					
۲۳	مظفرنی	۲۰۳۷۳۶	۶۷							۱۰	۶	۳			*		
۲۴	میرگه شاهیشه	۲۰۳۷۳۷	۳۶							۱۵۰	۳۰		*				

شماره ردیف آبادی	تعداد ماشینهای کشاورزی			تعداد	تعداد دام بارکش و سواری			تعداد دام شخم			تعداد گاو نر اخته و دورگه		سایر اطلاعات		
	تراکتور	تیلر	کمباین	موتور پمپ آب	اسب و کره اسب	قاطر و استر	الاغ و کره الاغ	گاو	گاومیش	شتر	نر اخته خارجی	دورگه	در جدول ۲ این نشریه	در نشریه فرهنگ آبادیهای کشور «پیکری»	در نشریه فرهنگ آبادیهای کشور «منابع آب و اراضی»
	۱۹	۲۰	۲۱	۲۲	۲۳	۲۴	۲۵	۲۶	۲۷	۲۸	۲۹	۳۰	۳۱	۳۲	۳۳
۶۷	۱۲	•	•	•	۱	•	۱۶	•	•	•	•	۱	*		*
۶۸	•	•	•	•	•	•	۵۰	۲۰	•	•	•	•	*		*
۶۹	•	•	•	۱	•	•	۳	•	•	•	•	•			*
۷۰	۶	•	•	•	•	•	۳۰	۸	•	•	۱۲	•	*		*
۷۱	۱۱	•	•	۴	•	•	۶	•	•	•	•	۴	*		*
۷۲	۱۲	•	•	۳	•	•	۳	•	•	•	•	•	*		*
۷۳	۳	•	•	•	•	•	۲۱	۱۸	•	•	۱	•			*
۷۴	۶	•	۱	۴	۲	•	۶۰	۸	•	•	•	۱۲	*		*
۷۵	۱	•	•	۵	•	•	۶	۶	•	•	•	•	*		*
۷۶	۳	•	•	۱	•	•	۴۰	۴	•	•	•	•	*		*
۷۷	۵	•	•	۱	•	•	۶	۴	•	•	•	•	*	*	
۷۸	•	•	•	•	•	•	•	•	•	•	•	•			
۷۹	۵	•	•	۱	•	•	•	•	•	•	•	•	*		*
۸۰	•	•	•	۱	•	•	•	•	•	•	•	•	*		
۸۱	۹	•	•	۴	•	•	۳	•	•	•	۱	۳			*
۸۲	۱	•	۲	۷	•	•	۶	•	•	•	•	•	*	*	*
۸۳	۵	•	•	۳	•	•	۱۰	۱۴	•	•	•	۱	*		*
۸۴	•	•	•	۷	•	•	۶	•	•	•	•	•			
۸۵	۵	•	۱	۱۶	•	•	۶	•	•	•	•	۵	*		*
۸۶	۵	•	•	۱	•	•	۴۰	۱۰	•	•	•	•	*		*
۱	•	•	•	•	•	•	•	•	•	•	•	•			
۲	۲۲	•	•	۳	•	•	۱۰	•	•	•	•	•			*
۳	۱۳	•	۱	۳	•	•	۴	•	•	•	۵	•	*		*
۴	۹	•	۱	۷	•	•	۳۰	•	•	•	۸	•	*		*
۵	۵	•	•	•	۳	•	۳۰	۴	•	•	۳	•	*		*
۶	۱۱	•	۱	۶	•	•	۲۵	۲۴	•	•	•	•	*		*
۷	۵	•	•	•	•	•	۳۰	•	•	•	•	•			*
۸	۱	•	•	•	۱	•	۳۰	۸	•	•	•	•	*		*
۹	۵	•	•	•	•	•	۳۰	•	•	•	•	•	*		*
۱۰	•	•	•	•	•	•	•	•	•	•	•	•			
۱۱	۲	•	•	۱	۱	۱۰	۱۰۰	۳۰	•	•	•	•	*		*
۱۲	۱	•	•	•	۱	•	۳۰	۶۰	•	•	•	•	*		*
۱۳	۷	•	•	•	•	•	۱۵	۶	•	•	•	•	*		
۱۴	۱	•	•	۱	•	•	•	•	•	•	۲۳	•	*		
۱۵	۳	•	•	۲	۳	•	۵۰	۳۰	•	•	•	۲	*		
۱۶	۵	•	۱	•	•	•	۳۰	•	•	•	•	•	*		*
۱۷	۲	•	•	۱	•	•	۱۰	۶	•	•	•	•	*		*
۱۸	۴	•	•	۱	•	•	۳۰	۸	•	•	•	•	*		*
۱۹	۳۰	•	•	•	۱	•	۳۰	۱۲	•	•	۵	۵	*		
۲۰	۴	•	•	•	۳	۲	۳۲	۸	•	•	•	•	*		
۲۱	۲	•	•	•	•	۱۲	۳۰	۱۶	•	•	•	•	*		*
۲۲	۱۶	•	•	۳	•	•	۱۰۰	۱۰	•	•	•	•	*		*
۲۳	۶	•	•	•	•	•	۳۰	۲۵	•	•	•	•	*		*
۲۴	•	•	•	•	۲	۱۷	۳۰	•	•	•	•	•			*

جدول ۱- تعداد خانوار بهره‌بردار، منابع آب کشاورزی، ماشینهای کشاورزی برخی دیگر از اطلاعات آبادیهای شهرستان سقز

شماره ردیف آبادی	آبادی	کد آبادی	تعداد خانوار بهره‌بردار	منابع آب کشاورزی: چاه عمیق: تعداد	چاه عمیق: متوسط عمق	چاه نیمه‌عمیق: تعداد	چاه نیمه‌عمیق: متوسط عمق	چاه آرتزین: تعداد	چاه آرتزین: متوسط عمق	تعداد چشمه: دائمی	تعداد چشمه: فصلی	تعداد قنات	استفاده از رودخانه خشکاندن: از طریق موتورپمپ	استفاده از رودخانه خشکاندن: از طریق نهرکانال	استفاده از رودخانه فصلی: از طریق موتورپمپ	استفاده از رودخانه فصلی: از طریق نهرکانال	تعداد برکه
۱	۲	۳	۴	۵	۶	۷	۸	۹	۱۰	۱۱	۱۲	۱۳	۱۴	۱۵	۱۶	۱۷	۱۸
۲۵	وزمله	۲۰۳۷۳۸	۲۶							۷۰	۳۰	۲			*		
۲۶	ورمیله	۲۰۳۷۳۹	۴۲							۵۰	۱	۴	*		*		
۲۷	میازی سلانی	۲۰۳۷۴۰	۷۷			۲	۸			۱۵	۴		*				
	دهستان میرده																
۱	میانه‌حسین	۲۰۳۷۷۸	۰							۲۰	۱۰						
۲	بلاجر	۲۰۳۷۷۶	۲۲							۱۵	۵۰	۵	*	*			
۳	پیرعمران	۲۰۳۷۷۰	۵۶							۵۰	۵۰	۲			*		
۴	تموته	۲۰۳۷۷۱	۴۴							۱۰۰	۳۰		*	*			
۵	بوابویس	۲۰۳۷۷۲	۲۲			۱	۵			۴۰	۱		*	*			
۶	حمزه قوریان	۲۰۳۷۷۳	۱۲							۵۰	۵۰						
۷	خاپوره‌ده	۲۰۳۷۷۴	۳۹							۱۰							
۸	سیاه‌دره سفلی	۲۰۳۷۷۶	۲۱							۱۰	۲۰		*	*			
۹	سیاه‌دره علیا	۲۰۳۷۷۵	۴۸							۴۰	۱۰		*				
۱۰	زیاقلو	۲۰۳۷۷۷	۱۰۳							**	**		*	*			
۱۱	قیقلوچه	۲۰۳۷۷۸	۸۲							**	۱۰۰				*	*	
۱۲	قره‌چر	۲۰۳۷۷۹	۳۵							۱۰۰	۵۰			*			
۱۳	آدقله	۲۰۳۷۸۰	۰							۵۰	۸۰		*				
۱۴	قوره‌دره	۲۰۳۷۸۱	۳۱							۱۰۰			*				
۱۵	کرویان	۲۰۳۷۸۲	۲۸							۴۰	۱۰	۵					
۱۶	کنده‌سوره	۲۰۳۷۸۳	۵۱							**	۵۰		*				
۱۷	کیله‌شین	۲۰۳۷۸۴	۵۳							۳۰			*				
۱۸	مازوجداره	۲۰۳۷۸۵	۲۸							۲۰	۴۰	۱					
۱۹	میتو	۲۰۳۷۸۶	۲۲							۱۱	۷						
۲۰	میرده	۲۰۳۷۸۷	۶۰			۴	۶			۳۶				*			

شماره ردیف آبادی	تعداد ماشینهای کشاورزی			تعداد موتور آب	تعداد دام بارکش و سواری			تعداد دام سنگین			تعداد گاو نژاد خارجی و دورگ		سایر اطلاعات		
	تراکتور	تیلر	کمباین		اسب و کره اسب	قاطر و استر	الاغ و کره الاغ	گاو	گاومیش	شتر	نژاد خارجی	دورگ	در جدول بین شهرستان	در نشریه فرهنگ آبادیهای کشور ۱۰ بهمن	در نشریه فرهنگ آبادیهای کشور مطابقت اسامی منتشره
	۱۹	۲۰	۲۱	۲۲	۲۳	۲۴	۲۵	۲۶	۲۷	۲۸	۲۹	۳۰	۳۱	۳۲	۳۳
۲۵	۱	۰	۰	۰	۱	۰	۳۰	۶	۰	۰	۱	۱	۰		۰
۲۶	۵	۰	۰	۰	۰	۰	۶	۱۴	۰	۰	۰	۰	۰		۰
۲۷	۲۰ ⊥	۰	۱	۳	۳	۰	۲۰	۰	۰	۰	۰	۴	۰		۰
۱	۰	۰	۰	۰	۰	۰	۰	۰	۰	۰	۰	۰	۰		۰
۲	۱۱	۰	۰	۲	۱	۰	۳۰	۵	۰	۰	۰	۰	۰		۰
۳	۱	۰	۰	۰	۵	۶۰	۱۴	۲۰	۰	۰	۰	۰	۰		۰
۴	۶	۰	۰	۸	۰	۳	۲۵	۲۰	۰	۰	۰	۰	۰		۰
۵	۲	۰	۰	۵	۰	۰	۱۰	۱۰	۰	۰	۰	۰	۰		۰
۶	۰	۰	۰	۰	۰	۱۵	۴	۱۰	۰	۰	۰	۰	۰		۰
۷	۰	۰	۰	۰	۱	۱۴	۱۴	۲	۰	۰	۰	۰	۰		۰
۸	۳	۰	۰	۲	۱	۰	۱۵	۷	۰	۰	۰	۰	۰		۰
۹	۰	۰	۰	۰	۰	۷	۴۰	۰	۰	۰	۰	۱	۰		۰
۱۰	۷	۰	۰	۱	۱	۰	۲۰۰	۳۰	۰	۰	۷	۰	۰		۰
۱۱	۰	۰	۰	۰	۲	۲۸	۴۰	۱۸۸	۰	۰	۰	۰	۰		۰
۱۲	۰	۰	۰	۱	۰	۴	۱۵	۱۲۰	۰	۰	۰	۰	۰		۰
۱۳	۰	۰	۰	۰	۰	۲۰	۱۰	۰	۰	۰	۰	۰	۰		۰
۱۴	۳	۰	۰	۰	۱	۷	۱۲	۱۲	۰	۰	۰	۰	۰		۰
۱۵	۰	۰	۰	۰	۰	۲۰	۸	۵۷	۰	۰	۰	۰	۰		۰
۱۶	۰	۰	۰	۰	۰	۷	۲۵	۳۰	۰	۰	۰	۰	۰		۰
۱۷	۱	۰	۰	۰	۰	۲۰	۸	۴	۰	۰	۰	۰	۰		۰
۱۸	۲	۰	۰	۰	۰	۰	۱۵	۱۴	۰	۰	۱۰	۱۰	۰		۰
۱۹	۴	۰	۰	۰	۰	۰	۰	۴	۰	۰	۰	۰	۰		۰
۲۰	۷	۰	۰	۱۲	۱	۱	۲۰	۱۶	۰	۰	۰	۰	۰		۰

سرشماری عمومی کشاورزی ۱۳۶۷

جدول ۱- تعداد خانوار بهره‌بردار، منابع آب کشاورزی، ماشینهای کشاورزی و برخی دیگر از اطلاعات آبادیهای شهرستان سنندج

شماره ردیف آبادی	آبادی	کد آبادی	تعداد خانوار بهره‌بردار	منابع آب کشاورزی: چاه عمیق: تعداد	چاه عمیق: متوسط عمق	چاه نیمه عمیق: تعداد	چاه نیمه عمیق: متوسط عمق	چاه آرتزین: تعداد	چاه آرتزین: متوسط عمق	تعداد چشمه: دائمی	تعداد چشمه: فصلی	تعداد قنات	استفاده از رودخانه دائمی: از طریق موتورپمپ	استفاده از رودخانه دائمی: از طریق شلنگ	استفاده از رودخانه فصلی: از طریق موتورپمپ	استفاده از رودخانه فصلی: از طریق شلنگ	تعداد برکه
۱	۲	۳	۴	۵	۶	۷	۸	۹	۱۰	۱۱	۱۲	۱۳	۱۴	۱۵	۱۶	۱۷	۱۸
	بخش دامیاران																
	دهستان امیرآباد																
۱	اشکفتان	۲۰۳۸۷۴	۴۲							۱۰	۳۰		۰		۰		
۲	امیرآباد	۲۰۳۸۷۵	۶۲			۲	۲۰			۲	۲۰	۱۰	۰		۰		۷
۳	بیشیران	۲۰۳۸۷۶	۶۹							۴	۱		۰				
۴	دانان	۲۰۳۸۷۸	۴۶			۱	۱۴			۱	۱		۰	۰	۰		
۵	دهن	۲۰۳۸۷۹	۳۶							۳۰	۴۰		۰		۰		۲
۶	رهشت	۲۰۳۸۸۰	۶۶							۱۵	۲		۰		۰		۴
۷	سیاسنار	۲۰۳۸۸۱	۳۳			۱	۲۳			۷	۳	۱	۰				
۸	شهرک سوچش	۲۰۳۸۸۲	۲۶			۱	۲۰			۸	۱۲	۵	۰				۵
۹	عوفی آباد	۲۰۳۸۸۳	۱۰							۶	۱۵				۰		۷
۱۰	غلام آباد	۲۰۳۸۷۷	۱۹							۱۰	۶		۰		۰		۰۰
۱۱	قورق	۲۰۳۸۸۴	۹۷			۲	۱۵			۹	۱۴		۰				
۱۲	قوریدر	۲۰۳۸۸۵	۴۶			۵	۱۵			۱۹	۲۰				۰		
۱۳	کویینک	۲۰۳۸۸۶	۳۰			۱	۱۶			۹	۵	۱	۰				
۱۴	کپله‌کلان	۲۰۳۸۸۷	۵۶	۱	۰۰	۲	۲۹			۸	۳	۲	۰		۰		۲
۱۵	کایدر	۲۰۳۸۸۸	۲۵							۸	۶		۰				
۱۶	مارنج	۲۰۳۸۸۹	۱۵۸			۲	۱۴			۲۴	۲۰	۱	۰		۰		
۱۷	مجید آباد	۲۰۳۸۹۰	۱۴			۱	۱۲			۲			۰	۰			۴
۱۸	محمدآباد کریان	۲۰۳۸۹۱	۵۳	۳	۲۰					۴		۲			۰		۲
۱۹	موچش	۲۰۳۸۹۲	۱۷۷							۴		۶	۰				۷
۲۰	میمون آباد	۲۰۳۸۹۳	۳۸	۱	۰۰					۲۴	۵۰	۱			۰		۰۰
۲۱	هوارپان	۲۰۳۸۹۴	۳۰			۲	۱۵			۱۰	۵				۰		
	دهستان بیلوار																
۱	اعظم آباد	۲۰۳۹۱۶	۳۲			۱	۱۲			۲	۴		۰				۶
۲	افریان علیا	۲۰۳۹۱۷	۱							۴۰			۰		۰		
۳	افریان سفلی	۲۰۳۹۱۸	۱۸							۷۰	۲۰						
۴	الند	۲۰۳۹۱۹	۱۵۰	۳	۶۰	۲	۱۰			۲		۱	۰		۰		
۵	الندکهنه	۲۰۳۹۲۰	۲۵	۱	۲۰					۳							
۶	انارله	۲۰۳۹۲۱	۰							۲	۱		۰				
۷	اهنگران	۲۰۳۹۲۲	۴۲			۴	۱۰			۱	۴۰	۱	۰		۰		
۸	باغله	۲۰۳۹۲۳	۲۶			۲	۱۵			۷	۱۵		۰				
۹	بام	۲۰۳۹۲۴	۰							۲			۰				
۱۰	بزوش	۲۰۳۹۲۵	۱۸۹			۱	۳۶			۲۴	۱۲	۵			۰		
۱۱	بلان	۲۰۳۹۲۶	۵۲	۴	۸۰										۰		
۱۲	بیار	۲۰۳۹۲۷	۳۶			۱	۱۰				۱		۰				
۱۳	پشته	۲۰۳۹۲۸	۵۰							۱۵	۱۵				۰		
۱۴	تپه ماسه	۲۰۳۹۲۹	۰														
۱۵	تختمزنگی	۲۰۳۹۳۰	۷۳							۲							
۱۶	تصاکوجار	۲۰۳۹۳۱	۰							۱	۱						
۱۷	تنگی‌ور	۲۰۳۹۳۲	۴۴							۴	۱۲		۰				
۱۸	توانگش	۲۰۳۹۳۳	۲۶			۴	۱۱			۱۵	۲۰	۲	۰		۰		

شماره ردیف آبادی	تعداد ماشینهای کشاورزی			تعداد موتور آب	تعداد دام بارکش و سواری			تعداد دام سنگین			تعداد گاو نر اخته خارجی و دورگه		سایر اطلاعات		
	تراکتور	تیلر	کمباین		اسب و کره اسب	قاطر (استر)	الاغ و کره الاغ	گاو	گاو میش	شتر	نژاد خارجی	دورگه	در جدول ۲ همین نشریه	در نشریه «فرهنگ آبادیهای کشور» «پاییز ۱۳۴۱»	در نشریه «فرهنگ آبادیهای کشور» «منطقه اصلی منطقه»
	۱۹	۲۰	۲۱	۲۲	۲۳	۲۴	۲۵	۲۶	۲۷	۲۸	۲۹	۳۰	۳۱	۳۲	۳۳
۱	۱	۰	۰	۰	۰	۰	۴۰	۵۰	۰	۰	۰	۲	۰		
۲	۵	۰	۰	۲	۰	۰	۶۰	۰	۰	۰	۲۰	۶۰	۰		
۳	۴	۰	۰	۰	۰	۰	۲۰	۴	۰	۰	۱	۳	۰		
۴	۱	۰	۰	۲	۰	۰	۱۰	۰	۰	۰	۷	۴	۰		۰
۵	۱	۰	۰	۰	۰	۰	۵۰	۱	۰	۰	۰	۰	۰		
۶	۲	۰	۰	۰	۰	۰	۱۰	۰	۰	۰	۶	۱۰	۰		۰
۷	۲	۰	۰	۱	۰	۰	۲۵	۴	۰	۰	۲	۰	۰		
۸	۱	۰	۰	۱	۰	۰	۱۰	۰	۰	۰	۰	۰	۰		
۹	۰	۰	۰	۰	۰	۰	۳	۰	۰	۰	۰	۰	۰		
۱۰	۰	۰	۰	۰	۰	۰	۲۴	۰	۰	۰	۰	۰			
۱۱	۴	۰	۰	۲	۰	۰	۵۰	۸	۰	۰	۰	۲	۰		
۱۲	۳	۰	۰	۵	۰	۰	۳۰	۲۷	۰	۰	۰	۰	۰		
۱۳	۱	۰	۰	۱	۰	۰	۱۵	۸	۰	۰	۳	۰	۰		
۱۴	۶	۰	۰	۳	۰	۰	۵۰	۰	۰	۰	۳	۱۵	۰		۰
۱۵	۲	۰	۰	۰	۰	۰	۱۵	۰	۰	۰	۴	۰	۰		
۱۶	۶	۰	۲	۲	۰	۰	۷۰	۲	۰	۰	۹	۰	۰		
۱۷	۱	۰	۰	۲	۰	۰	۴	۴	۰	۰	۰	۰	۰		
۱۸	۲	۰	۲	۳	۰	۰	۲۰	۰	۰	۰	۱۰	۰	۰		
۱۹	۶	۰	۱	۰	۰	۱	۲۰	۰	۰	۰	۱۰	۳۵۰	۰		۰
۲۰	۱	۰	۰	۱	۰	۰	۳۵	۶	۰	۰	۰	۰	۰		
۲۱	۳	۰	۰	۲	۰	۰	۵	۰	۰	۰	۰	۰	۰		
۱	۰	۰	۰	۱	۰	۰	۲۵	۱۷	۰	۰	۰	۰	۰		۰
۲	۰	۰	۰	۰	۰	۰	۱	۰	۰	۰	۰	۰			
۳	۱	۰	۰	۰	۰	۰	۱۰	۶	۰	۰	۰	۰	۰		
۴	۹	۰	۲	۵	۰	۰	۷	۰	۰	۰	۱۰	۳۰	۰		
۵	۳	۰	۰	۱	۰	۰	۵	۲۰	۰	۰	۰	۰			۰
۶	۰	۰	۰	۰	۰	۰	۰	۰	۰	۰	۰	۰			
۷	۲	۰	۰	۴	۰	۰	۱۰	۰	۰	۰	۳	۰	۰		
۸	۲	۰	۰	۲	۰	۰	۱۰	۲۰	۰	۰	۰	۰	۰		
۹	۰	۰	۰	۰	۰	۰	۰	۰	۰	۰	۰	۰			
۱۰	۶	۰	۰	۶	۰	۲۴	۱۱۰	۳۰	۰	۰	۰	۰	۰		۰
۱۱	۵	۰	۰	۴	۰	۰	۵	۰	۰	۰	۰	۰	۰		
۱۲	۳	۰	۰	۱	۰	۰	۱	۵۰	۰	۰	۰	۰	۰		
۱۳	۳	۰	۰	۰	۰	۱	۳۰	۲۰	۰	۰	۰	۰	۰		
۱۴	۰	۰	۰	۰	۰	۰	۰	۰	۰	۰	۰	۰	۰		
۱۵	۲	۰	۰	۰	۰	۴	۵۰	۱۰	۰	۰	۰	۰	۰		
۱۶	۰	۰	۰	۰	۰	۰	۰	۰	۰	۰	۰	۰			
۱۷	۲	۰	۰	۰	۰	۲۲	۱۰	۱۰	۰	۰	۰	۰	۰		۰
۱۸	۲	۰	۰	۴	۰	۰	۱۰	۱۴	۰	۰	۰	۰	۰		

جدول ۱. تعداد خانوار بهره‌بردار، منابع آب کشاورزی، ماشینهای کشاورزی و برخی دیگر از اطلاعات آبادیهای شهرستان سنندج

شماره ردیف آبادی	آبادی	کد آبادی	تعداد خانوار بهره‌بردار	منابع آب کشاورزی: چاه عمیق تعداد	چاه عمیق متوسط عمق	چاه نیمه‌عمیق تعداد	چاه نیمه‌عمیق متوسط عمق	چاه آرتزین تعداد	چاه آرتزین متوسط عمق	تعداد چشمه دائمی	تعداد چشمه فصلی	تعداد قنات	استفاده از سدهای انحرافی: از طریق شبکه کانال	استفاده از سدهای انحرافی: از طریق سدهای بتونی	استفاده از سدهای خاکی: از طریق شبکه کانال	استفاده از سدهای خاکی: از طریق سدهای بتونی	تعداد برکه
۱	۲	۳	۴	۵	۶	۷	۸	۹	۱۰	۱۱	۱۲	۱۳	۱۴	۱۵	۱۶	۱۷	۱۸
۱۹	تو بره و ریز	۲۰۳۹۳۴	۶۸			۵	۲۰			۱							
۲۰	شیلکوه	۲۰۳۹۳۵	۱۶۴							۸	۴				*		۳
۲۱	جعفر آباد	۲۰۳۹۳۶	۰										*				
۲۲	جالهٔ برستان	۲۰۳۹۳۷	۰													÷	
۲۳	جالاور	۲۰۳۹۳۸	۰												*		
۲۴	برسانه	۲۰۳۹۳۹	۵۴							۱۹	۳۰		*		*		
۲۵	چشمه‌دیود	۲۰۳۹۴۰	۳۸							۲۵	۱	۱	*		÷		
۲۶	جاجابر آله	۲۰۳۹۴۱	۴۳	۲	۸۵					۴					*		
۲۷	بوستانشان	۲۰۳۹۴۲	۰								۵						
۲۸	چیاشو تپه	۲۰۳۹۴۳	۰	۱	۷۰												
۲۹	حسین آباد	۲۰۳۹۴۴	۳							۵	۱۵				۵		
۳۰	خان آباد	۲۰۳۹۴۵	۸							۱۰			*				
۳۱	خاتم آباد	۲۰۳۹۴۶	۴۳	۱	۰۰						۱	۱					۱
۳۲	نو ار یزده	۲۰۳۹۴۷	۰														
۳۳	خورخوره	۲۰۳۹۴۸	۰							۵	۳		*		*		
۳۴	دره دریژ	۲۰۳۹۵۰	۰			۱	۸										
۳۵	دره ویان سفلی	۲۰۳۹۵۱	۲۵							۱	۱		*		*		
۳۶	دره ویان علیا	۲۰۳۹۵۲	۴۳							۱۲	۱۵				*		
۳۷	دژن	۲۰۳۹۴۹	۱۰۰							۱۴	۴		*				
۳۸	زرین چوب	۲۰۳۹۵۳	۳۳										÷				
۳۹	زیویه	۲۰۳۹۵۴	۵۵							۷	۱۰		*		*		
۴۰	سرابکام	۲۰۳۹۵۵	۳۰							۱۸	۱		*				
۴۱	سرچم	۲۰۳۹۵۶	۲۶	۴	۱۰۰	۵	۱۵			۳	۱		*		*		
۴۲	سرسیف آله	۲۰۳۹۵۷	۰							۳							
۴۳	سرشیلانه	۲۰۳۹۵۸	۰							۷	۲						
۴۴	سید اسماعیل	۲۰۳۹۵۹	۹			۱	۱۲										
۴۵	سویه	۲۰۳۹۶۰	۱۷							۱۴	۵						
۴۶	شاه‌پلی	۲۰۳۹۶۱	۲۲۴			۱	۱۵			**	۱۰۰				*		
۴۷	شرکت عمران و خدمات	۲۰۳۹۶۲	۱۳	۳	۷۰								*				
۴۸	سیروانه	۲۰۳۹۶۳	۷۰			۳	۱۹			۹	۷		*		÷		
۴۹	سارم آباد	۲۰۳۹۶۴	۰														
۵۰	ناپانه	۲۰۳۹۶۵	۸			۴	۰۰			۱		۱	*				
۵۱	عمر آباد	۲۰۳۹۶۶	۴۶							۲۰	۱۰				*		۱
۵۲	علی آباد	۲۰۳۹۶۷	۸			۲	۱۰			۳							
۵۳	عیوض	۲۰۳۹۶۸	۰														
۵۴	فیروز آباد	۲۰۳۹۶۹	۰							۳	۲						
۵۵	قوخل	۲۰۳۹۷۰	۰														
۵۶	کاشتر	۲۰۳۹۷۱	۹۸							۱۵	۱۴		*		*		
۵۷	کاشی کردان	۲۰۳۹۷۲	۰							۲							
۵۸	کاوداته حسین	۲۰۳۹۷۳	۳۲			۱	۱۲			۱۵	۶		*		*		
۵۹	کاوداته شریف	۲۰۳۹۷۴	۴							۲	۱		*		*		
۶۰	کبکدار	۲۰۳۹۷۵	۰							۱	۱		*		*		۲
۶۱	کره پوان	۲۰۳۹۷۶	۳۲	۰						۹	۶		*				
۶۲	کره کل	۲۰۳۹۷۷	۳۳							۲	۲						
۶۳	کلاتی	۲۰۳۹۷۸	۴۷	۲	**					۸	۱		*		*		
۶۴	کوشک	۲۰۳۹۸۱	۰							۱	۱						
۶۵	کوره دره سفلی	۲۰۳۹۷۹	۵۷			۱	۱۰			۱۰			*	*	*		
۶۶	کوره دره علیا	۲۰۳۹۸۰	۳۶		۰	۱	۱۶			۱۵			*		*		

شماره ردیف آبادی	تعداد ماشینهای کشاورزی: تراکتور	تیلر	کمباین	تعداد موتور آب	تعداد دام بارکش و سواری: اسب و کره اسب	قاطر (استر)	الاغ و کره الاغ	تعداد دام سنگین: گاو	گاو میش	شتر	تعداد گاو نژاد خارجی و دورگه: نژاد خارجی	دورگه	سایر اطلاعات: در جدول ۲ همین نشریه	در نشریه فرهنگ آبادیهای کشور ماهنگیری	در نشریه فرهنگ آبادیهای کشور منابع طبیعی
	۱۹	۲۰	۲۱	۲۲	۲۳	۲۴	۲۵	۲۶	۲۷	۲۸	۲۹	۳۰	۳۱	۳۲	۳۳
۱۹	۵	•	•	۵	•	•	۳	•	•	•	•	•	*		
۲۰	۶	•	•	•	•	۴۰	۳۵	۱۲	•	•	•	•	*		*
۲۱	•	•	•	•	•	•	•	•	•	•	•	•			
۲۲	•	•	•	•	•	•	•	•	•	•	•	•			
۲۳	•	•	•	•	•	•	•	•	•	•	•	•			
۲۴	۳	•	•	•	•	•	۱۰	•	•	•	•	۱	*		
۲۵	۱	•	•	•	•	•	۲۰	۴۰	•	•	•	•	*		
۲۶	۲	•	•	۲	•	•	•	•	•	•	•	•	*		
۲۷	•	•	•	•	•	•	•	•	•	•	•	•			
۲۸	-	•	•	۱	•	•	•	•	•	•	•	•			
۲۹	۱	•	•	•	•	•	•	•	•	•	•	•			*
۳۰	۶	•	•	•	•	•	۳	•	•	•	•	•			
۳۱	۲	•	•	۱	•	•	۱	•	•	•	•	•	*		
۳۲	•	•	•	•	•	•	•	•	•	•	•	•			
۳۳	•	•	•	•	•	•	•	•	•	•	•	•			
۳۴	•	•	•	۱	•	•	•	•	•	•	•	•			
۳۵	۱	•	•	•	•	•	۳۰	۵۰	•	•	•	۱	*		
۳۶	۷	•	•	•	•	•	۲۰	۲۰	•	•	•	•	*		
۳۷	•	•	•	•	•	۵	۵۰	۱۲	•	•	•	•	*		*
۳۸	۲	•	•	•	•	•	۱	•	•	•	۴۷	•	*		
۳۹	۳	•	•	•	•	۳	۳۰	۲۰	•	•	•	•	*		
۴۰	۸	•	•	۱	•	•	۱۵	۸	•	•	•	•	*		*
۴۱	۳	•	•	۹	•	•	۵	•	•	•	•	۱۰	*		*
۴۲	•	•	•	•	•	•	•	•	•	•	•	•			
۴۳	•	•	•	•	•	•	•	•	•	•	•	•			
۴۴	•	•	•	۱	•	•	•	•	•	•	•	•	*		
۴۵	•	•	•	•	•	•	۱۰	۲	•	•	•	•	*		*
۴۶	۱۳	•	•	۱	۳	۲	۲۰۰	۲۰	•	•	•	•	*		
۴۷	۴	•	•	۳	•	•	•	•	•	•	•	•	*		
۴۸	۷	•	۱	۳	•	•	۱۰	•	•	•	۲	۲	*		
۴۹	•	•	•	•	•	•	•	•	•	•	•	•			
۵۰	۷	•	•	۴	•	•	•	•	•	•	•	•	*		*
۵۱	۱	•	•	•	•	۱	۲۰	•	•	•	•	•	*		
۵۲	۳	•	•	۳	•	•	۱	•	•	•	•	۲	*		
۵۳	•	•	•	•	•	•	•	•	•	•	•	•			
۵۴	•	•	•	•	•	•	•	•	•	•	•	•			
۵۵	•	•	•	•	•	•	•	•	•	•	•	•			
۵۶	۵	•	۱	•	•	۱۵	۵۰	۶	•	•	•	•	*		*
۵۷	•	•	•	•	•	•	•	•	•	•	•	•			
۵۸	۲	•	•	۱	•	۱	۲	۶	•	•	•	•	*		
۵۹	•	•	•	•	•	•	•	•	•	•	•	•	*		
۶۰	•	•	•	•	•	•	•	•	•	•	•	•			
۶۱	-	•	•	•	•	•	۲۲	۳۰	•	•	•	•	*		
۶۲	۲	•	•	•	•	•	۲	•	•	•	•	•	*		*
۶۳	۲	•	•	۲	•	۱	۱۵	•	•	•	•	•	*		
۶۴	•	•	•	•	•	•	•	•	•	•	•	•			
۶۵	۶	•	•	۱	•	•	۱۱	۲	•	•	•	•	*		*
۶۶	۶	•	•	۱	•	•	۴۰	۲	•	•	•	•	*		*

جدول ۱- تعداد خانوار بهره‌بردار، منابع آب کشاورزی، ماشینهای کشاورزی و برخی دیگر از اطلاعات آبادیهای شهرستان **مستنج**

شماره ردیف آبادی	آبادی	کد آبادی	تعداد خانوار بهره‌بردار	منابع آب کشاورزی: چاه عمیق: تعداد	چاه عمیق: متوسط عمق	چاه نیمه‌عمیق: تعداد	چاه نیمه‌عمیق: متوسط عمق	چاه آرتزین: تعداد	چاه آرتزین: متوسط عمق	تعداد چشمه: دائمی	تعداد چشمه: فصلی	تعداد قنات	استفاده از رودخانه دائمی: از طریق موتورپمپ	استفاده از رودخانه دائمی: از طریق موتورکالا	استفاده از رودخانه فصلی: از طریق موتورپمپ	استفاده از رودخانه فصلی: از طریق موتورکالا	تعداد برکه
۱	۲	۳	۴	۵	۶	۷	۸	۹	۱۰	۱۱	۱۲	۱۳	۱۴	۱۵	۱۶	۱۷	۱۸
۶۷	کوسان	۲۰۳۹۸۲	۰			۲	۰۰			۱			*				
۶۸	بازرخانی	۲۰۳۹۸۳	۱۰۴			۳	۱۶			۱۲۰	۳		*		*		
۶۹	گرم آب	۲۰۳۹۸۴	۷							۴	۶		*				
۷۰	کوک آبی	۲۰۳۹۸۵	۳								۵		*		*		
۷۱	گلشنی	۲۰۳۹۸۶	۱۲							۱۰	۸		*				
۷۲	شیده‌علی	۲۰۳۹۸۷	۰							۳			*		*		
۷۳	شیده‌علیا	۲۰۳۹۸۸	۱۸							۴			*				
۷۴	کوه‌سادات	۲۰۳۹۸۹	۲۲۸							۱۵	۲				*		
۷۵	کوه‌کنه	۲۰۳۹۹۰	۴۵			۱	۳			۶					*		
۷۶	ماهی‌رو	۲۰۳۹۹۱	۰	۱	۸۰												
۷۷	ماهن	۲۰۳۹۹۲	۴۳							۲۰	۴		*		*		
۷۸	ماویان	۲۰۳۹۹۳	۲۱							۱	۱		*				
۷۹	میسور آب	۲۰۳۹۹۴	۶۴							۱۰	۳۱		*		*		
۸۰	نیچه‌فوی	۲۰۳۹۹۵	۱			۱	۱۷			۶	۱						
۸۱	ورهنک	۲۰۳۹۹۶	۸۴	۵	۵۰	۲	۱۰			۲		۱					
۸۲	عبدل‌قادر	۲۰۳۹۹۷	۰							۲	۲				*		
۸۳	یغواسی	۲۰۳۹۹۸	۶۱			۲	۱۰			۱	۱		*		*		
۸۴	یوزبدر	۲۰۳۹۹۹	۱۱۰							۷	۱۴		*				
	دهستان سورسور																
۱	اسلاوله	۲۰۴۰۸۴	۴۰			۳	۳۴			۶				*			۱
۱	ایستگاه‌خاپر استی‌هلتوشان	۲۰۴۰۸۵	۰														
۳	بلوچه	۲۰۴۰۸۶	۳۰							۲۰	۳	۲					
۴	بوانه	۲۰۴۰۸۷	۲۷							۲۵	۱۵		*				**
۵	پرتشت	۲۰۴۰۸۸	۶							۶					*		
۶	تراز وله	۲۰۴۰۸۹	۳۱							۸	۴	۲	*	*	*		**
۷	دربند عزیز	۲۰۴۰۹۰	۱۵							۱۸	۳۰				*		**
۸	سربتاو	۲۰۴۰۹۱	۱۴			۱	۸			۴	۳		*				۱
۹	سرخه‌تو	۲۰۴۰۹۲	۱۲							۶	۲		*				۶
۱۰	سیمین‌دره	۲۰۴۰۹۳	۱۶										*	*			*
۱۱	صالح‌آباد	۲۰۴۰۹۴	۷												*		۲
۱۲	ذهره خانه فرشاد	۲۰۴۰۹۵	۰							۱			*				
۱۳	ذهره خانه لاین	۲۰۴۰۹۶	۰							۵							
۱۴	کاظم‌آباد	۲۰۴۰۹۷	۱۲							۴۰	۱۵				*		**
۱۵	کاشی‌کشه	۲۰۴۰۹۸	۲۳			۱	۸			۷		۱	*				
۱۶	کاشی‌لیلی	۲۰۴۰۹۹	۸	۱	۱۰۰	۴	۶۰			۳	۱						۵
۱۷	کاشی‌هشتاد	۲۰۴۱۰۰	۱۱							۶	۳						۶
۱۸	گهله	۲۰۴۱۰۱	۲۲							۱			*				
۱۹	مشکره	۲۰۴۱۰۲	۴۲							۶			*				
۲۰	کوانه	۲۰۴۱۰۳	۰														
۲۱	کوله‌سارو	۲۰۴۱۰۴	۱۶۸							۵۰	۲۰	۶	*		*		۴
۲۲	لاین	۲۰۴۱۰۵	۶۵			۶	۱۲			۱۵					*		۷
۲۳	ماسان	۲۰۴۱۰۶	۷۷							۱۰۰	۳۰	**	*		*		**
۲۴	محمدآباد	۲۰۴۱۰۷	۱۷							۳۰			*				۶
۲۵	مرواریدو	۲۰۴۱۰۸	۴۵							۲۲	۱۸	۱	*		*		۵
۲۶	مرین	۲۰۴۱۰۹	۰														
۲۷	میدانه	۲۰۴۱۱۰	۲۱							۱					*		**

شماره ردیف آبادی	تعداد ماشینهای کشاورزی			تعداد موتور آسیاب	تعداد دوام بارکش و سواری			تعداد دوام سنگین			تعداد گاو نژاد خارجی و دورگه		سایر اطلاعات		
	تراکتور	تیلر	کمباین		اسب و کره اسب	قاطر (استر)	الاغ و کره الاغ	گاو	گاو میش	شتر	نژاد خارجی	دورگه	در جدول ۲ همین نشریه	در نشریه فرهنگ آبادیهای کشور ۱۰ پاییز	در نشریه فرهنگ آبادیهای کشور ۱۰ بهمن
	۱۹	۲۰	۲۱	۲۲	۲۳	۲۴	۲۵	۲۶	۲۷	۲۸	۲۹	۳۰	۳۱	۳۲	۳۳
۶۷	۰	۰	۰	۲	۰	۰	۰	۰	۰	۰	۰	۰			
۶۸	۲	۰	۰	۳	۰	۲۰	۵۰	۳۰	۰	۰	٤	۰	*		*
۶۹	۰	۰	۰	۰	۰	۰	۱۰	٦	۰	۰	۰	۰	*		
۷۰	۱	۰	۰	۰	۰	۰	۱	۲	۰	۰	۰	۰	*		
۷۱	۰	۰	۰	۰	۰	۰	۷	۲	۰	۰	۰	۰	*		
۷۲	۰	۰	۰	۰	۰	۰	۰	۰	۰	۰	۰	۰			
۷۳	۲	۰	۱	۰	۰	۰	۲	۰	۰	۰	۱	۰	*		
۷٤	۱۲	۰	۰	۰	۰	۱۰۰	۱۵۰	۱۰	۰	۰	۰	۰	*		*
۷۵	۱	۰	۰	۱	۰	۰	۰	٤	۱	۰	۰	۰	*		*
۷٦	۰	۰	۰	۱	۰	۰	۰	۰	۰	۰	٤	۰			
۷۷	۱	۰	۰	۰	۰	۰	۱۰	٦	۰	۰	۰	۰	*		
۷۸	٤	۰	۰	۰	۰	۰	۲	۲	۰	۰	۰	۰	*		
۷۹	٤	۰	۰	۰	۰	۳۰	۲۰	۲۰	۰	۰	۱	۰	*		*
۸۰	۱۰	۰	۰	۱	۰	۰	۰	۰	۰	۰	۰	۰	*		
۸۱	۱۲	۰	۱	۷	۰	۰	۲	۰	۰	۰	۲	۱۰	*		
۸۲	۰	۰	۰	۰	۰	۰	۰	۰	۰	۰	۰	۰			
۸۳	۲	۰	۰	۲	۰	۰	۱۰	۰	۰	۰	۰	۱	*		
۸٤	٤	۰	۰	۱	۰	٤۲	۵۰	٤۰	۰	۰	۰	۰	*		*
۱	۲	۰	۰	۳	۰	۰	٤	۸	۰	۰	۰	۰	*		*
۲	۰	۰	۰	۰	۰	۰	۰	۰	۰	۰	۰	۰			
۳	۱	۰	۰	۰	۰	۰	۳۰	۲۰	۰	۰	۰	۰	*		
٤	۰	۰	۰	۰	۰	۰	۲۰	۲۰	۰	۰	۰	۰	*		*
۵	۱	۰	۰	۰	۰	۰	۱۰	۰	۰	۰	۰	۰	*		
٦	۰	۰	۰	٦	۰	۰	۱۰۰	۱۲	۰	۰	۰	۰	*		
۷	۰	۰	۰	۰	۰	۰	۱۵	۱۳	۰	۰	۰	۰	*		
۸	۱	۰	۰	۱	۰	۰	٤	۳	۰	۰	٤	۰	*		
۹	۰	۰	۰	۰	۰	۰	۱۵	۱۲	۰	۰	۰	۱	*		
۱۰	۳	۰	۰	٤	۰	۰	۱۷	٤	۰	۰	۰	۰	*		
۱۱	۰	۰	۰	۰	۰	۰	۷	٦	۰	۰	۰	۰	*		
۱۲	۰	۰	۰	۰	۰	۰	۰	۰	۰	۰	۰	۰			
۱۳	۰	۰	۰	۰	۰	۰	۰	۰	۰	۰	۰	۰	*		
۱٤	۰	۰	۰	۰	۰	۰	۱۰	۱۲	۰	۰	۰	۰	*		*
۱۵	۰	۰	۰	۱	۰	۰	۱۵	۷	۰	۰	۰	۰	*		
۱٦	۰	۰	۰	۵	۰	۰	۵	۲	۰	۰	۰	۰	*		*
۱۷	۰	۰	۰	۰	۰	۰	٦	۱۰	۰	۰	۰	۰	*		
۱۸	۰	۰	۰	۰	۰	۰	۱۵	٦	۰	۰	۰	۰	*		
۱۹	۱	۰	۰	۰	۰	۰	٤۵	۵۰	۰	۰	۰	۰	*		*
۲۰	۰	۰	۰	۰	۰	۰	۰	۰	۰	۰	۰	۰			
۲۱	۳	۰	۰	۰	۱	۲۰	۱۷۰	۰	۰	۰	۱	۳	*		*
۲۲	۰	۰	۰	٦	۰	۰	۳۵	۱۰	۰	۰	۰	۰	*		*
۲۳	۱	۰	۰	۰	۰	۱	۵۰	۵۰	۰	۰	۰	۰	*		*
۲٤	۲	۰	۰	۰	۰	۰	۲۰	٦	۰	۰	۰	۰	*		
۲۵	۲	۰	۰	۱	۰	۰	٤۰	٤۰	۰	۰	۰	۵	*		*
۲٦	۰	۰	۰	۰	۰	۰	۰	۰	۰	۰	۰	۰			
۲۷	۰	۰	۰	۰	۰	۰	۲۰	۲۰	۰	۰	۰	۰	*		

جدول ۱- تعداد خانوار بهره‌بردار، منابع آب کشاورزی، ماشینهای کشاورزی و برخی دیگر از اطلاعات آبادیهای شهرستان سنندج

شماره ردیف آبادی	آبادی	کد آبادی	تعداد خانوار بهره‌بردار	منابع آب کشاورزی: چاه عمیق: تعداد	چاه عمیق: متوسط عمق	چاه نیمه‌عمیق: تعداد	چاه نیمه‌عمیق: متوسط عمق	چاه آرتزین: تعداد	چاه آرتزین: متوسط عمق	تعداد چشمه: دائمی	تعداد چشمه: فصلی	تعداد قنات	استفاده از رودخانه دائمی: از طریق موتورپمپ	استفاده از رودخانه دائمی: از طریق شلنگ‌کانال	استفاده از رودخانه فصلی: از طریق موتورپمپ	استفاده از رودخانه فصلی: از طریق شلنگ‌کانال	تعداد برکه
۱	۲	۳	۴	۵	۶	۷	۸	۹	۱۰	۱۱	۱۲	۱۳	۱۴	۱۵	۱۶	۱۷	۱۸
۳۸	تجف‌آباد	۲۰۴۱۱۱	۵۸			۱۱	۱۰			۱۰			۰	۰	۰	۰	۳
۳۹	واصلاته	۲۰۴۱۱۲	۱۰							۱		۱	۰				
۴۰	وزهاته صفلی	۲۰۴۱۱۳	۷							۱			۰				۱
۳۱	وزهاته علیا	۲۰۴۱۱۴	۱۸							۱۰	۱				۰		۰۰
۳۲	هلتوشان	۲۰۴۱۱۵	۱۹							۳	۴	۱	۰		۰		۶
۳۳	یخته‌شار	۲۰۴۱۱۶	۲۵							۶۰	۵۰						۰۰
۳۴	یوسف‌آباد	۲۰۴۱۱۷	۱۱							۱	۴		۰	۰			۱
	دهستان گاورود																
۱	ابراهیم‌آباد	۲۰۴۱۵۲	۱										۰				
۲	احمدآباد	۲۰۴۱۵۳	۱۱							۱	۱				۰		۰۰
۳	باخرم علیا	۲۰۴۱۵۴	۳۹							۱		۱	۰	۰			۲
۴	باخرم کانه	۲۰۴۱۵۵	۰							۱			۰				
۵	بان سعید سفلی	۲۰۴۱۵۶	۱۶							۱	۱	۱	۰		۰		۶
۶	بان سعید علیا	۲۰۴۱۵۷	۴۰							۱۰۰	۵۰		۰				
۷	پشاباد	۲۰۴۱۵۸	۱۰۷							۱۲۶	۵۰	۱			۰		
۸	پیرباغ	۲۰۴۱۵۹	۰							۶	۸		۰				
۹	پیرمقدار	۲۰۴۱۶۰	۶۶							۷		۱	۰				
۱۰	تازه‌آباد	۲۰۴۱۶۱	۱۵							۱	۱		۰	۰			۲
۱۱	خانصان	۲۰۴۱۶۲	۲۷۱			۱	۱۰			۱		۵	۰		۰		۰۰
۱۲	دکه‌دول	۲۰۴۱۶۳	۱۲							۱	۱	۱	۰				
۱۳	ابراهیم‌آباد	۲۰۴۱۶۴	۴۶			۳	۱۲			۱۱	۱		۰				
۱۴	دارامرود	۲۰۴۱۶۵	۱۱							۲	۴	۱	۰				
۱۵	دولاب	۲۰۴۱۶۶	۲۰۴							۳۰			۰				
۱۶	دیره‌ولی	۲۰۴۱۶۷	۴۴							۳۵			۰	۰			۶
۱۷	سرپنبه‌دول	۲۰۴۱۶۸	۲۴							۱							۱
۱۸	سرجمال	۲۰۴۱۶۹	۰							۲					۰		
۱۹	سرچی	۲۰۴۱۷۰	۱۸۳							۴	۱		۰				
۲۰	سردشت ابراهیم‌آباد	۲۰۴۱۷۱	۱۵							۳			۰				
۲۱	سرکاریز	۲۰۴۱۷۲	۲۵							۱۸	۱۷		۰				
۲۲	سورپدر	۲۰۴۱۷۳	۳							۲	۱		۰		۰		
۲۳	سنگ‌سفید	۲۰۴۱۷۴	۱۱							۸	۲		۰				۳
۲۴	سیف‌آباد	۲۰۴۱۷۵	۱۰			۲	۶			۱	۲	۳					
۲۵	شترمل	۲۰۴۱۷۶	۳۰							۱۵				۰			۲
۲۶	شیخرش	۲۰۴۱۷۷	۳۰							۷	۱۲	۱	۰				
۲۷	ناپاینه	۲۰۴۱۷۸	۶۱			۱	۱۰			۱۰	۲		۰				
۲۸	ناپاینه کوچک	۲۷۰۵۰۳	۰							۱			۰	۰			
۲۹	نالی	۲۰۴۱۷۹	۲۲۹							۶					۰		
۳۰	عباس‌آباد	۲۰۴۱۸۰	۱۶							۶			۰	۰			۴
۳۱	فارس‌آباد	۲۰۴۱۸۱	۸۶							۱۰	۸		۰		۰		
۳۲	درم‌آباد	۲۰۴۱۸۲	۴۸							۳	۵		۰		۰		۴
۳۳	قلعه‌کوماشین	۲۰۴۱۸۳	۲۳									۱	۰				
۳۴	قلعه‌شاه	۲۰۴۱۸۴	۶۰		۰	۶	۱۲			۱	۱	۳	۰				۰۰
۳۵	کوماشین	۲۰۴۱۸۵	۴۴							۲۵	۸	۱			۰		۳
۳۶	گاوشان	۲۰۴۱۸۶	۳۴							۸			۰				۴

شماره ردیف آبادی	تعداد ماشینهای کشاورزی			تعداد	تعداد دام بارکش و سواری			تعداد دام تخم			تعداد گاو نر آزاد خارجی و دورگه		سایر اطلاعات		
	تراکتور	تیلر	کمباین	موتور پمپ آب	اسب و کره اسب	قاطر و استر	الاغ و کره الاغ	گاو	گاو میش	شتر	نژاد خارجی	دورگه	در جدول ۲ همین نشریه	در نشریه فرهنگ آبادیهای کشور «ماهیگیری»	در نشریه فرهنگ آبادیهای کشور «نباتات ادویه‌ای صنعتی»
	۱۹	۲۰	۲۱	۲۲	۲۳	۲۴	۲۵	۲۶	۲۷	۲۸	۲۹	۳۰	۳۱	۳۲	۳۳
۲۸	۲	۰	۰	۱۱	۰	۰	۱۰۰	٤	۰	۰	۰	۰	۰		۰
۲۹	۱	۰	۰	۱	۰	۰	۱۱	۳	۰	۰	۰	۰	۰		
۳۰	۰	۰	۰	۰	۰	۰	۹	٤	۰	۰	۰	۰	۰		
۳۱	۰	۰	۰	۰	۰	۰	۱٤	۱۱	۰	۰	۰	۰	۰		
۳۲	۲	۰	۰	۰	۰	۰	۲	٤	۰	۰	۰	۰	۰		۰
۳۳	۲	۰	۰	۰	۰	۰	۱۵	۳۰	۰	۰	۰	۰	۰		
۳٤	۱	۰	۰	۱	۰	۰	۱	۲	۰	۰	۱	۰	۰		
۱	۰	۰	۰	۰	۰	۰	۰	۰	۰	۰	۰	۰	۰		
۲	۱	۰	۰	۰	۰	۰	٤	۰	۰	۰	۰	۰	۰		
۳	۰	۰	۰	۰	۰	۰	۰	۰	۰	۰	۰	۰			
٤	۰	۰	۰	۰	۰	۰	۰	۰	۰	۰	۰	۰			
۵	۰	۰	۰	۰	۰	۰	۷	۲	۰	۰	۰	۰	۰		۰
٦	۳	۰	۰	۰	۰	۰	٤۰	۲۰	۰	۰	۳	۲۰	۰		۰
۷	۰	۰	۰	۰	۰	۱۸	۱۵۰	۱٤۰	۰	۰	۰	۲	۰		۰
۸	۰	۰	۰	۰	۰	۰	۰	۰	۰	۰	۰	۰			
۹	۲	۰	۰	۰	۰	۰	۱۰۰	۱۰	۰	۰	۳	۲	۰		۰
۱۰	۱	۰	۰	۵	۰	۰	٦	۰	۰	۰	۰	۰	۰		
۱۱	۱۲	۰	۱	۱	۰	۰	۲۰۰	۵۰	۰	۰	٤	۲	۰		
۱۲	۰	۰	۰	۰	۰	۰	۲	۰	۰	۰	۰	۰	۰		
۱۳	۲	۰	۰	۳	۰	۰	۵۰	۰	۰	۰	۰	۰	۰		
۱٤	۰	۰	۰	۰	۰	۰	٦	۰	۰	۰	۰	۰	۰		
۱۵	۰	۰	۰	۰	۲	۳۰	٦۰	۰	۰	۰	۰	۰	۰		۰
۱٦	۰	۰	۰	۰	۰	۱	٤۵	۱	۰	۰	۰	۰	۰		۰
۱۷	۲	۰	۰	۰	۰	۰	۱۲	۲	۰	۰	۰	۰	۰		
۱۸	۰	۰	۰	۰	۰	۰	۰	۰	۰	۰	۰	۰			
۱۹	۱	۰	۰	۰	۰	۲۰	۱۰	۲	۰	۰	۰	۰	۰		
۲۰	۰	۰	۰	۰	۰	۰	۱۵	۱	۰	۰	۰	۰	۰		
۲۱	۱	۰	۰	۰	۱	۰	۳۰	۱۰	۰	۰	۰	۰			
۲۲	۰	۰	۰	۰	۰	۲	۲	٤	۰	۰	۰	۰			۰
۲۳	۰	۰	۰	۰	۰	۰	۷	۲	۰	۰	۱	۱	۰		
۲٤	۲	۰	۰	۲	۰	۰	۲	۲	۰	۰	۰	۰	۰		
۲۵	٤	۰	۰	۲	۰	۰	٤۰	۱۰	۰	۰	٤	۰	۰		
۲٦	۳	۰	۰	۰	۰	۰	۳۰	۱۰	۰	۰	۰	۰	۰		۰
۲۷	۰	۰	۰	۱	۰	۰	۵۵	۰	۰	۰	۳	۰	۰		۰
۲۸	۰	۰	۰	۱	۰	۰	۰	۰	۰	۰	۰	۰	۰		
۲۹	۰	۰	۰	٦	۲	۱۱	۲۰	۰	۰	۰	۰	۰	۰		۰
۳۰	۰	۰	۰	۹	۰	۰	۷	۳	۰	۰	۱	۰	۰		
۳۱	۰	۰	۰	۰	۰	۲	٦	۰	۰	۰	۰	۰	۰		۰
۳۲	۰	۰	۰	۰	۰	۲	٤	۰	۰	۰	۰	۰	۰		
۳۳	۱	۰	۰	۰	۰	۰	۲	۲	۰	۰	۳	۰	۰		
۳٤	۲	۰	۰	۰	۰	۰	۲۰	۰	۰	۰	۰	۰	۰		
۳۵	۲	۰	۰	۱	۰	۰	۲۰	۰	۰	۰	۳	۰	۰		۰
۳٦	۰	۰	۰	۰	۰	۰	۱۰	۰	۰	۰	۱	۰	۰		

جدول ۱- تعداد خانوار بهره‌بردار، منابع آب کشاورزی، ماشینهای کشاورزی و برخی دیگر از اطلاعات آبادیهای شهرستان سنندج

شماره ردیف آبادی	آبادی	کد آبادی	تعداد خانوار بهره‌بردار	منابع آب کشاورزی: چاه عمیق تعداد	چاه عمیق متوسط عمق	چاه نیمه‌عمیق تعداد	چاه نیمه‌عمیق متوسط عمق	چاه آرتزین تعداد	چاه آرتزین متوسط عمق	تعداد چشمه دائمی	تعداد چشمه فصلی	تعداد قنات	استفاده از رودخانه دائمی: از طریق موتوپمپ	از طریق موتوگاز	استفاده از رودخانه فصلی: از طریق شبکه آبیاری	از طریق موتوپمپ	[illegible]
۱	۲	۳	۴	۵	۶	۷	۸	۹	۱۰	۱۱	۱۲	۱۳	۱۴	۱۵	۱۶	۱۷	۱۸
۳۷	[illegible]	۲۰۴۱۸۷	۴۷							۱							
۳۸	[illegible]	۲۰۴۱۸۸	۸۱			۲	۱۵			۴۶		**	*	*			
۳۹	[illegible]	۲۰۴۱۸۹	۵۰							۳۴	۲		*				
۴۰	[illegible]	۲۰۴۱۹۰	۲۴			۲	۲۵			۱۵		۴	*		*		**
۴۱	[illegible]	۲۰۴۱۹۱	۲۵							۴	۴	۲	*				۵
۴۲	[illegible]	۲۰۴۱۹۲	۰														
۴۳	[illegible]	۲۰۴۱۹۳	۳														
۴۴	[illegible]	۲۰۴۱۹۴	۳۶							۱۴	۱۸		*				
۴۵	[illegible]	۲۰۴۱۹۵	۵۰							۱۰	۷		*	*			
۴۶	[illegible]	۲۰۴۱۹۶	۸۹			۳	۲۰			۳			*				۴
۴۷	[illegible]	۲۰۴۱۹۷	۳۰							۱۲			*	*			
۴۸	[illegible]	۲۰۴۱۹۸	۶۹							۱۵۰	۶		*	*			۵
۴۹	[illegible]	۲۰۴۱۹۹	۱۵							۶				*			
۵۰	[illegible]	۲۰۴۲۰۰	۲۴							۵				*			۳
۵۱	[illegible]	۲۰۴۲۰۱	۵۱							۱۴	۶			*	*		۶
۵۲	[illegible]	۲۰۴۲۰۲	۷۶							۹			*	*			
۵۳	[illegible]	۲۰۴۲۰۳	۹۶							۱۵	۱		*	*			
۵۴	[illegible]	۲۰۴۲۰۴	۲۲							۵۰	۴		*	*			
	بخش مرکزی																
	دهستان ژاورود غربی																
۱	[illegible]	۲۰۴۲۷۷	۲۵			۲۵	۷			۳	۱۰	۲	*	*	*		
۲	[illegible]	۲۰۴۲۷۸	۱۱							۳۰		۶					
۳	[illegible]	۲۰۴۲۷۹	۲۰							۵	۴						
۴	[illegible]	۲۰۴۲۸۰	۹۲			۱	۹			۷۰	۲		*	*	*		
۵	[illegible]	۲۰۴۲۸۱	۱۴			۱۸	۸			۸		**			*		
۶	[illegible]	۲۰۴۲۸۲	۱۶۲							**					*		
۷	[illegible]	۲۰۴۲۸۳	۲۵			۱۰	۶			۱۵	۵		*	*	*	*	
۸	[illegible]	۲۰۴۲۸۴	۰							۴	۲						
۹	[illegible]	۲۰۴۲۸۵	۲۸۳			۱۸۰	۹			۵۰	۵۰	۱	*		*	*	
۱۰	[illegible]	۲۰۴۲۸۶	۲۸			۲	۶			۵			*	*			
۱۱	[illegible]	۲۰۴۲۸۷	۹۰			۸	۶			۴۰	۲۰				*		
۱۲	[illegible]	۲۰۴۲۸۸	۴۷	۷	**	۱۵	۸			۱۵۰	۱۰		*	*	*	*	
۱۳	[illegible]	۲۰۴۲۸۹	۱۷۹			۷	۲۰			۳۰	۱۰				*		
۱۴	[illegible]	۲۰۴۲۹۰	۳۷	۱	۲۵	۵	۲۵			۳۰	۱۰	۲			*		**
۱۵	[illegible]	۲۰۴۲۹۱	۴۸			۲۲	۱۰			۸	۱۰				*	*	
۱۶	[illegible]	۲۰۴۲۹۲	۱۸							۳			*	*	*		
۱۷	[illegible]	۲۰۴۲۹۳	۳۱							۴	۲	۱			*	*	
۱۸	[illegible]	۲۰۴۲۹۴	۷							۱۵							
۱۹	[illegible]	۲۰۴۲۹۵	۶							۵		۳			*		
۲۰	[illegible]	۲۰۴۲۹۶	۱۹							۱	۲		*	*			
۲۱	[illegible]	۲۰۴۲۹۷	۸۶			۱۵	۱۴			۱۵۰	۲۸	۱۵	*	*	*	*	
۲۲	[illegible]	۲۰۴۲۹۸	۷										*				
۲۳	[illegible]	۲۰۴۲۹۹	۱۶۰			۳	۸			۱۰			*	*			
۲۴	[illegible]	۲۰۴۳۰۰	۲۸							۷	۱۵۰		*	*			

شماره ردیف آبادی	تعداد ماشینهای کشاورزی			تعداد موتور آب	تعداد دام بارکش و سواری			تعداد دام سنگین			تعداد کارنژاد خارجی و دورگه		سایر اطلاعات		
	تراکتور	تیلر	کمباین		اسب و کره اسب	قاطر (استر)	الاغ و کره الاغ	گاو	گاومیش	شتر	نژاد خارجی	دورگه	در جدول ۲ همین نشریه	در نشریه «فرهنگ آبادیهای کشور» «پاییز ۱۳۴۵»	در نشریه «فرهنگ آبادیهای کشور» «بخش دوم»
	۱۹	۲۰	۲۱	۲۲	۲۳	۲۴	۲۵	۲۶	۲۷	۲۸	۲۹	۳۰	۳۱	۳۲	۳۳
۳۷	۲	•	•	۱	•	•	۲۰	۷	•	•	•	•	○		
۳۸	۳	•	•	٤	•	•	۵۰	۱۱	•	•	۳	•	○		
۳۹	•	•	•	•	•	٤	۳۰	۳۰	•	•	•	•	○		○
٤۰	۳	•	•	۲	•	•	۳۰	۲	•	•	۱	۵	○		
٤۱	۷	•	•	•	•	•	۵	۲	•	•	•	•	○		
٤۲	•	•	•	•	•	•	•	•	•	•	•	•			
٤۳	•	•	•	•	•	•	•	•	•	•	•	•			
٤٤	•	•	•	•	•	۷	۵	۳۰	•	•	•	•	○		○
٤۵	۲	•	•	۵	•	۱۰	۲۰	٤۰	•	•	•	•	○		
٤٦	۱	•	•	۱۵	•	•	۲	•	•	•	•	•	○		
٤۷	•	•	•	۲	•	۱	۱۵	•	•	•	•	•	○		
٤۸	•	•	•	•	•	•	۲۰	•	•	•	•	•	○		
٤۹	•	•	•	•	۱	•	۱۲	•	•	•	•	•	○		
۵۰	۱	•	•	•	•	•	۱۵	۱٤	•	•	•	•	○		
۵۱	•	•	•	•	•	•	٦۰	۲	•	•	•	•	○		
۵۲	۲	•	•	۲	•	۱	۳۰	٤	•	•	•	•	○		
۵۳	•	•	•	•	•	۵	۷۰	۱۰	•	•	•	•	○		○
۵٤	•	•	•	•	•	•	۲۰	۵	•	•	•	•	○		○
۱	•	•	•	۲۵	•	•	•	•	•	•	•	٤	○		
۲	•	•	•	٤	•	۵	٤	•	•	•	•	•			
۳	•	•	•	۵	•	•	۱۰	۸	•	•	•	•	○		
٤	۲	•	•	۵۰	۱	٦	۷۰	۲۰	•	•	•	۲	○		●
۵	•	•	•	۳	•	•	۵	۳	•	•	•	•	○		
٦	۲	•	•	۲۰	•	۵	۵۰	۵۰	•	•	•	•	○		
۷	•	•	•	۱۰	•	•	•	•	•	•	•	•			
۸	•	•	•	•	•	•	•	•	•	•	•	•			
۹	•	•	•	۱۵۰	۱	۲	۱۰۰	۲	•	•	•	•	○		
۱۰	۵	•	•	۵	•	•	۱۲	•	•	•	٤	۲۰	○		
۱۱	•	•	•	۲۰	•	۵	۲۰	۵۰	•	•	•	•	○		
۱۲	•	•	•	۲۵	•	۳۰	۳۰	۲۰	•	•	•	•	○		
۱۳	۳	•	•	۷	٤	۱	۲۰	۱٤	•	•	٦	۲	○		
۱٤	۱	•	•	٦	•	•	۱۸	۷۵	•	•	•	•	○		
۱۵	•	•	•	٤۱	•	۹	۲۰	۲۰	•	•	•	•	○		
۱٦	•	•	•	۱۵	•	۱	٤	۲	•	•	•	•			
۱۷	۱	•	•	۲	•	•	۳	•	•	•	۱	۱	○		
۱۸	•	•	•	•	•	•	۷	۸	•	•	•	•	○		
۱۹	•	•	•	•	•	•	۳	٦	•	•	•	•	○		
۲۰	۱	•	•	•	•	•	۱۵	•	•	•	•	•	○		○
۲۱	٦	•	•	۱۵	•	•	۱۲۰	۱۰	•	•	۱۰	۱۵	○		○
۲۲	•	•	•	۷	•	•	•	•	•	•	•	•			
۲۳	•	•	•	۳	•	۲۰	٤۰	۲۰	•	•	•	•	●		
۲٤	•	•	•	•	•	•	۱۸	۱۲	•	•	•	•			○

جدول ۱- تعداد خانوار بهره‌بردار، منابع آب کشاورزی، ماشینهای کشاورزی و برخی دیگر از اطلاعات آبادیهای شهرستان سنندج

شماره ردیف آبادی	آبادی	کد آبادی	تعداد خانوار بهره‌بردار	منابع آب کشاورزی: چاه عمیق: تعداد	چاه عمیق: متوسط عمق	چاه نیمه عمیق: تعداد	چاه نیمه عمیق: متوسط عمق	چاه آرتزین: تعداد	چاه آرتزین: متوسط عمق	تعداد چشمه: دائمی	تعداد چشمه: فصلی	تعداد قنات	استفاده از رودخانه دائمی: از طریق موتور پمپ	استفاده از رودخانه دائمی: از طریق سد	استفاده از رودخانه فصلی: از طریق موتور پمپ	استفاده از رودخانه فصلی: از طریق سد	تعداد برکه
۱	۲	۳	۴	۵	۶	۷	۸	۹	۱۰	۱۱	۱۲	۱۳	۱۴	۱۵	۱۶	۱۷	۱۸
۲۵	کانی‌شلانه	۲۰۴۲۰۱	۶							۲							
۲۶	کانی‌مشکان	۲۰۴۲۰۲	۶۲			۱۲	۱۰			۱۵	۱۵	۵۵	÷		÷		**
۲۷	کرجو	۲۰۴۲۰۳	۲۹۸			۵	۶			۶۰	۲۰		*		*		
۲۸	کرمی	۲۰۴۳۰۴	۷۹			۱۰	۸			۱۰	۲		÷				
۲۹	کولسه	۲۰۴۳۰۵	۵							۱۴	۱				*		
۳۰	کیلانه	۲۰۴۳۰۶	۱۵۳			۵	۱۲			۵۰	۳۰	۵	÷	*	÷	*	
۳۱	گرماش	۲۰۴۳۰۷	۴۴							۵۰	۵۰	۱			÷		
۳۲	گزنه	۲۰۴۳۰۸	۲۷			۴	۸			۱۰	۱۵		÷	÷	÷		
۳۳	گلین	۲۰۴۳۰۹	۲۲۲			۵	۷			۳۰	۲۰				÷		
۳۴	گندمان	۲۰۴۳۱۰	۴۲			۷	۱۰			۲۹	۱۵				÷	*	
۳۵	لره‌دول	۲۰۴۳۱۱	۲۵							۱		۱	*				
۳۶	ملدشان‌سفلی	۲۰۴۳۱۲	۲۴							۲	۱				÷		
۳۷	ملدشان‌علیا	۲۰۴۳۱۳	۴۹			۶	۲۰			۳		۴	*				۶
۳۸	وصی‌سفلی	۲۰۴۳۱۴	۹۶							۵۰	۲۵				*	*	
۳۹	وصی‌علیا	۲۰۴۳۱۵	۴۳							۱۲			÷	÷			
۴۰	هشلی	۲۰۴۳۱۶	۰												*	*	
۴۱	هشمیز	۲۰۴۳۱۷	۲۵۱			۱۲	۶			۴۸	۱۸۰		*	÷	*	*	
	دهستان ارانداز																
۱	اچذره	۲۰۴۳۵۹	۳۰			۳	۱۱			۳۰	۴۰	۱	÷		*		
۲	ارندان	۲۰۴۳۶۰	۲۱۶			۱۶	۱۰			۲		**	*		*		
۳	تازه‌آباد دویسه	۲۰۴۳۶۱	۱۳			۲	۱۹			۲		۲	÷		÷		۲
۴	تودار صدی	۲۰۴۳۶۲	۸۶			۲	۳			**	۱۰۰				÷		
۵	دویسه	۲۰۴۳۶۳	۹۰			۱	۲۰			**	**	۱	*				
۶	ساتیله	۲۰۴۳۶۴	۱۵			۶	۱۲			۳۰	۳۵		÷		÷	۵	
۷	سرآب‌قاسمیلی	۲۰۴۳۶۵	۱۰۷	۱۰	**	۱۸	۱۱			۲۰	۳۵	۲					
۸	سرخه‌دزه	۲۰۴۳۶۶	۵۲							۲۵	۲۰	۱	÷		÷		
۹	سنگ‌کوبی ارس	۲۰۴۳۶۷	۰														
۱۰	صوفیان	۲۰۴۳۶۸	۲۸			۱۳	۶				۱۵	۱	*		÷		
۱۱	کله‌کان	۲۰۴۳۶۹	۵۶			۷	۶			۱	۵						
۱۲	گاودره	۲۰۴۳۷۰	۴۱							۱۰	۱۰۰		÷		÷		
	دهستان حسن‌آباد																
۱	اصاوله	۲۰۴۳۹۱	۲۴	۱	**	۹	۱۲			۸	۴	۲	÷	÷	*		
۲	انبار کشاورزی دودفه‌یمیانی	۲۰۴۳۹۳	۰			۱	۱۲										
۳	انبار ماشین‌آلات کشاورزی	۲۰۴۳۹۲	۰														
۴	انکوزان	۲۰۴۳۹۴	۳۱			۲	۱۰			۲	۵		*		*		۲
۵	ایستگاه ۷ اتحاد بور	۲۰۴۳۹۵	۰			۴	۸						÷		÷		
۶	بوربان	۲۰۴۳۹۶	۲۶							۵					*		**
۷	پلیس‌راه	۲۰۴۳۹۷	۰														
۸	تازه‌آباد دول کرو	۲۰۴۳۹۸	۱۲			۲	۵			۲	۵		*				
۹	تجره	۲۰۴۳۹۹	۲۶							۱۷	۱۰				*		
۱۰	جنگلبانی حسن‌آباد	۲۰۴۴۰۰	۰							۳	۲		*				
۱۱	چنار ان	۲۰۴۴۰۱	۲۲							۱۵	۱۲		*		*		
۱۲	چنو	۲۰۴۴۰۲	۲۱			۶	۷			۶	۲		÷		÷		

فرهنگ آبادیهای استان کردستان

شماره ردیف آبادی	تعداد ماشینهای کشاورزی: تراکتور	تیلر	کمباین	تعداد موتور آب	تعداد دام بارکش و سواری: اسب و کره اسب	قاطر و استر	الاغ و کره الاغ	تعداد دام سنگین: گاو	گاو میش	شتر	تعداد کارگر آزاد خارجی و دورگه: آزاد خارجی	دورگه	سایر اطلاعات: در جدول ۲ همین نشریه	در نشریه فرهنگ آبادیهای کشور ماهیگیری	در نشریه فرهنگ آبادیهای کشور صنعتی
	۱۹	۲۰	۲۱	۲۲	۲۳	۲۴	۲۵	۲۶	۲۷	۲۸	۲۹	۳۰	۳۱	۳۲	۳۳
۲۵	۰	۰	۰	۰	۰	۰	۲	۰	۰	۰	۰	۰			
۲۶	۲	۲	۰	۱۲	۲۵	۰	۰	۶۰	۰	۰	۰	۰	۰		
۲۷	۷	۰	۰	۶	۵	۸	۵۰	۴۰	۰	۰	۰	۰	۰		
۲۸	۲	۰	۰	۱۴	۰	۰	۹۰	۳۰	۰	۰	۱۵	۵۰	۰		
۲۹	۰	۰	۰	۰	۰	۱	۶	۶	۰	۰	۰	۰	۰		
۳۰	۵	۰	۰	۱۰	۰	۱	۴۰	۱۰	۰	۰	۰	۵۰	۰		۰
۳۱	۰	۰	۰	۰	۱	۲	۲	۲	۰	۰	۰	۰	۰		
۳۲	۲	۰	۰	۲۳	۰	۰	۳۳	۴	۰	۰	۸	۶	۰		۰
۳۳	۰	۰	۰	۵	۰	۳۰	۱۰۰	۱۶	۰	۰	۰	۰	۰		
۳۴	۲	۰	۰	۱۲	۰	۰	۱۷	۰	۰	۰	۵	۵	۰		۰
۳۵	۲	۰	۰	۰	۰	۰	۰	۳۰	۰	۰	۰	۰	۰		
۳۶	۰	۰	۰	۰	۰	۰	۵	۲	۰	۰	۰	۲	۰		۰
۳۷	۲	۰	۰	۶	۰	۰	۶	۰	۰	۰	۲	۰	۰		
۳۸	۰	۰	۰	۰	۰	۵۰	۱۰	۱۲	۰	۰	۰	۰	۰		
۳۹	۰	۰	۰	۰	۰	۱۰	۱۲	۴	۰	۰	۰	۰			۰
۴۰	۰	۰	۰	۰	۰	۰	۰	۰	۰	۰	۰	۰			
۴۱	۰	۰	۰	۱۲	۴	۴۰	۶۰	۶۰	۰	۰	۰	۰	۰		۰
۱	۳	۰	۰	۶	۰	۰	۳۰	۱۰	۰	۰	۰	۰	۰		۰
۲	۷	۰	۰	۱۶	۰	۰	۳۰	۱۰۱	۰	۰	۰	۰	۰		۰
۳	۰	۰	۰	۲	۰	۰	۶	۰	۰	۰	۰	۱۰			۰
۴	۲	۰	۰	۲	۲	۲۵	۴۰	۲۰	۰	۰	۰	۲	۰		۰
۵	۳	۰	۰	۱	۲	۲۰	۱۰۰	۲۰	۰	۰	۰	۱۰	۰		
۶	۲	۰	۰	۷	۰	۰	۱۵	۱۰	۰	۰	۱	۶	۰		۰
۷	۱۲	۰	۰	۱۸	۲	۱۸	۲۰	۴	۰	۰	۱۰	۴۵	۰		
۸	۰	۰	۰	۱۰	۰	۰	۲۰	۵	۰	۰	۰	۳	۰		۰
۹	۰	۰	۰	۰	۰	۰	۰	۰	۰	۰	۰	۰			
۱۰	۲	۰	۰	۱۳	۰	۰	۱۰	۰	۰	۰	۱	۰	۰		
۱۱	۴	۰	۰	۸	۰	۰	۲۰	۰	۰	۰	۰	۰	۰		
۱۲	۱	۰	۰	۰	۰	۲۰	۲۵	۲۰	۰	۰	۰	۰	۰		
۱	۲	۰	۰	۱۰	۰	۰	۵	۰	۰	۰	۱۰۰	۱۵	۰		۰
۲	۰	۰	۰	۱	۰	۰	۰	۰	۰	۰	۰	۰	۰		
۳	۰	۰	۰	۰	۰	۰	۰	۰	۰	۰	۰	۰	۰		
۴	۰	۰	۰	۸	۰	۰	۲۵	۲	۰	۰	۰	۰	۰		
۵	۷	۲	۰	۸	۰	۰	۰	۰	۰	۰	۰	۰	۰		
۶	۱	۰	۰	۰	۰	۰	۳۰	۲۰	۰	۰	۰	۰	۰		
۷	۰	۰	۰	۰	۰	۰	۰	۰	۰	۰	۰	۰	۰		
۸	۰	۰	۰	۱۳	۰	۰	۱	۰	۰	۰	۱	۲	۰	۰	۰
۹	۰	۰	۰	۰	۰	۰	۱۵	۲	۰	۰	۰	۰	۰		
۱۰	۰	۰	۰	۰	۰	۰	۰	۰	۰	۰	۰	۰			
۱۱	۰	۰	۰	۰	۰	۰	۲۵	۱۰	۰	۰	۰	۰	۰		
۱۲	۴	۰	۰	۶	۰	۰	۱	۴	۰	۰	۰	۵۰	۰		

جدول ۱- تعداد خانوار بهره‌بردار، منابع آب کشاورزی، ماشینهای کشاورزی و برخی دیگر از اطلاعات آبادیهای شهرستان سنندج

شماره ردیف آبادی	آبادی	کد آبادی	تعداد خانوار بهره‌بردار	منابع آب کشاورزی: چاه عمیق: تعداد	چاه عمیق: متوسط عمق	چاه نیمه‌عمیق: تعداد	چاه نیمه‌عمیق: متوسط عمق	چاه آرتزین: تعداد	چاه آرتزین: متوسط عمق	تعداد چشمه: دائمی	تعداد چشمه: فصلی	تعداد قنات	استفاده از رودخانه دائمی: از طریق موتوپمپ	استفاده از رودخانه دائمی: از طریق موتورکمانل	استفاده از رودخانه فصلی: از طریق موتوپمپ	استفاده از رودخانه فصلی: از طریق موتورکمانل	تعداد برکه
۱	۲	۳	۴	۵	۶	۷	۸	۹	۱۰	۱۱	۱۲	۱۳	۱۴	۱۵	۱۶	۱۷	۱۸
۱۳	دهن آباد	۲۰۴۴۰۳	۲۳۴			۱۵	۱۶			۵	۱۴	۴	۰	۰	۰		
۱۴	حسین آباد کرآباد	۲۰۴۴۰۴	۰														
۱۵	خانقاه سنندج	۲۰۴۴۰۵	۱۳			۵	۱۵			۱۰	۲	۱۰			۰		۵
۱۶	خفه‌دول	۲۰۴۴۰۶	۲۹			۱	۱۲			۱۵		۲	۰				
۱۷	دره‌میاغ	۲۰۴۴۰۷	۱۰							۵			۰				
۱۸	دلمایزان	۲۰۴۴۰۸	۵۵			۴	۶			۲		۱	۰		۰		۵
۱۹	دوشان	۲۰۴۴۰۹	۱۰۴			۱۶	۱۵			۱		۴					
۲۰	دولمیاغ	۲۰۴۴۱۰	۴			۲	۷			۴	۳		۰	۰			
۲۱	دولکرو	۲۰۴۴۱۱	۵۶							۱۰			۰	۰			
۲۲	زروان	۲۰۴۴۱۲	۱۳							۱۰	۴		۰				
۲۳	سرخجیات سفلی	۲۰۴۴۱۳	۴۶	۲	۲۰	۵	۷			۱۳	۵	۲	۰				
۲۴	سرخجیات علیا	۲۰۴۴۱۴	۳۵			۱	۲۰			۱	۱	۵					
۲۵	سمان	۲۰۴۴۱۵	۳۷							۱			۰				
۲۶	صیران	۲۰۴۴۱۶	۲۲			۱	۱۴			۱۴	۵	۱			۰		۲
۲۷	قرکشه‌قلعه‌ریزه	۲۰۴۴۱۷	۰			۱	۹										
۲۸	شیلان	۲۰۴۴۱۸	۱۵			۱۵	۱۲			۱۰	۱۵	۱	۰				
۲۹	شیته	۲۰۴۴۱۹	۲۷			۱۲	۷			۹					۰	۰	۰
۳۰	علی آباد	۲۰۴۴۲۰	۱۴			۷	۹			۴			۰	۰			
۳۱	علی آباد بزیدر	۲۰۴۴۲۱	۱۱			۱	۱۰			۲۰	۱۵		۰				
۳۲	عنبربزان	۲۰۴۴۲۲	۷۴			۶	۱۵			۵۰	۲۰	۱۰	۰		۰		۰
۳۳	قلیه علیمان	۲۰۴۴۲۴	۸			۱	۱۰			۲	۲		۰	۰			۰
۳۴	کار	۲۰۴۴۲۵	۵۱			۳	۷			۳		۱	۰				
۳۵	قرادیان	۲۰۴۴۲۶	۵۰			۷	۱۵				۲	۹	۰	۰	۰		
۳۶	قران	۲۰۴۴۲۷	۱۳	۱	۰۰					۳	۱۰		۰	۰	۰		
۳۷	قریبان	۲۰۴۴۲۸	۳۸			۳	۷			۱۴	۴				۰		
۳۸	کارخانه‌یخ	۲۰۴۴۲۹	۰														
۳۹	کانی‌سوران	۲۰۴۴۳۰	۴۰			۱	۱۸			۱۵	۱۰		۰		۰		۲
۴۰	دیزلک	۲۰۴۴۳۱	۱۲	۳	۰۰	۳	۸			۵	۴	۱	۰	۰			
۴۱	ترآباد	۲۰۴۴۳۲	۳۶			۱	۳			۳۳	۴						
۴۲	ارمیدر	۲۰۴۴۳۳	۱۹							۵		۲					
۴۳	کریزه	۲۰۴۴۳۴	۲۷							۱	۱		۰				
۴۴	لنج آباد	۲۰۴۴۳۵	۲۸			۷	۱۲			۱	۱۵	۱	۰	۰	۰		۱
۴۵	مبارک آباد	۲۰۴۴۳۶	۱							۲	۱						
۴۶	مرزخدمات شروستایی سنندج	۲۰۴۴۳۷	۴			۱	۱۳				۱						
۴۷	مویله	۲۰۴۴۳۸	۳۴			۳۰	۷			۶	۲				۰		
۴۸	نزان	۲۰۴۴۳۹	۱۵۱			۳	۸			۱۵۰	۵۰	۲			۰		۰۰
۴۹	نصرت آباد	۲۰۴۴۴۰	۲۹							۱۰	۵						
۵۰	نوره	۲۰۴۴۴۱	۱۴۷			۸	۲۰			۱۰۰	۸۰	۱			۰		۰۰
۵۱	شهرک بهرنی سنندج	۲۰۴۴۴۲	۰														
۵۲	واحدهای مسکونی فرودگاه سنندج	۲۰۴۴۴۳	۰														
۵۳	ویله فریدونی	۲۰۴۴۴۴	۰														
۵۴	هوانلو	۲۰۴۴۴۴	۳۲			۳	۸			۲	۵	۲	۰		۰		۱
	دهستان حسین آباد جنوبی																۹
۱	دریاباریز	۲۰۴۴۹۹	۱۸۲			۱۰	۱۵			۱۰	۱	۳	۰	۰	۰	۰	
۲	دریاز دریاب	۲۰۴۵۰۰	۴۷							۶۰		۲	۰				
۳	دریاچاوب	۲۰۴۵۰۱	۱۹۸							۰۰	۰۰	۰۰					

شماره ردیف آبادی	تعداد ماشینهای کشاورزی			تعداد موتور آب	تعداد دام بارکش و سواری			تعداد دام سنگین			تعداد گاو نر اخته خارجی و دورگه		سایر اطلاعات		
	تراکتور	تیلر	کمباین		اسب و کره اسب	قاطر (استر)	الاغ و کره الاغ	گاو	گاو میش	شتر	نژاد خارجی	دورگه	در جدول ۲ همین نشریه	در نشریه «فرهنگ آبادیهای کشور» «پاییز ۱۳۴۱»	در نشریه «فرهنگ آبادیهای کشور» «بناهای تاریخی و مذهبی»
	۱۹	۲۰	۲۱	۲۲	۲۳	۲۴	۲۵	۲۶	۲۷	۲۸	۲۹	۳۰	۳۱	۳۲	۳۳
۱۳	۷	۰	۰	۲۰	۰	۰	۱۸	۰	۰	۰	۳۵	۵۰	●	●	
۱۴	۰	۰	۰	۰	۰	۰	۰	۰	۰	۰	۰	۰			
۱۵	۱	۰	۰	۵	۱	۰	۱	۰	۰	۰	۲	۵	●		
۱۶	۴	۰	۰	۲	۰	۰	۱۵	۲۰	۰	۰	۰	۲۰	●		
۱۷	۲	۰	۰	۰	۰	۰	۶	۱	۰	۰	۰	۰	●		
۱۸	۶	۰	۰	۴	۰	۰	۱۰	۱۰	۰	۰	۰	۴۰	●		●
۱۹	۵	۰	۰	۱۴	۰	۰	۵	۲	۰	۰	۲۵۰	۱۰	●		
۲۰	۰	۰	۰	۲	۰	۰	۲	۰	۰	۰	۰	۰	●		
۲۱	۰	۰	۰	۵	۰	۰	۷	۰	۰	۰	۰	۸	●		
۲۲	۰	۰	۰	۰	۰	۰	۱۲	۱۵	۰	۰	۰	۰	●		●
۲۳	۵	۰	۰	۷	۰	۰	۵	۲	۰	۰	۴۰	۱۰	●		●
۲۴	۳	۰	۰	۲	۰	۰	۳	۰	۰	۰	۲	۵	●		
۲۵	۰	۰	۰	۰	۰	۰	۳۰	۰	۰	۰	۰	۰	●		
۲۶	۰	۰	۰	۱	۰	۰	۵۰	۱۵	۰	۰	۰	۰	●		●
۲۷	۰	۰	۰	۱	۰	۰	۰	۰	۰	۰	۰	۰	●		
۲۸	۱	۰	۰	۲۰	۰	۰	۱۵	۲	۰	۰	۰	۰	●		●
۲۹	۰	۰	۰	۱۴	۰	۰	۵۲	۱۸	۰	۰	۰	۲	●		
۳۰	۳	۰	۰	۱۰	۰	۰	۵	۰	۰	۰	۰	۰	●		●
۳۱	۰	۰	۰	۵	۰	۰	۵	۵	۰	۰	۰	۰	●		
۳۲	۳	۰	۰	۶	۰	۰	۵۰	۲۰	۰	۰	۱۰	۵۰	●		
۳۳	۱	۰	۰	۶	۰	۰	۹	۰	۰	۰	۰	۰			
۳۴	۲	۰	۰	۳	۰	۰	۱	۰	۰	۰	۶۰۰	۵۰	●		●
۳۵	۰	۰	۰	۷	۰	۰	۶	۰	۰	۰	۱۵	۲۰	●	●	●
۳۶	۰	۰	۰	۸	۰	۰	۱۱	۲۵	۰	۰	۰	۰			
۳۷	۱	۰	۰	۳	۰	۰	۴۰	۱۸	۰	۰	۰	۰	●		●
۳۸	۰	۰	۰	۰	۰	۰	۰	۰	۰	۰	۰	۰			
۳۹	۱	۰	۰	۲	۰	۰	۳۰	۱۰	۰	۰	۰	۰	●		
۴۰	۱	۰	۰	۶	۰	۰	۱۰	۱۲	۰	۰	۴	۰	●		
۴۱	۱	۰	۰	۱	۰	۰	۲۵	۴۰	۰	۰	۰	۰	●		●
۴۲	۰	۰	۰	۰	۰	۰	۱	۰	۰	۰	۰	۴	●		●
۴۳	۰	۰	۰	۰	۰	۰	۰	۰	۰	۰	۷۰	۲۰	●		
۴۴	۰	۰	۰	۹	۰	۰	۱۸	۱۲	۰	۰	۰	۰	●		
۴۵	۰	۰	۰	۰	۱	۰	۰	۰	۰	۰	۰	۰			
۴۶	۸	۰	۰	۲	۰	۰	۰	۰	۰	۰	۱۵۰	۰	●		
۴۷	۱	۰	۰	۳۰	۰	۰	۲۵	۲۶	۰	۰	۰	۰	●		●
۴۸	۲	۰	۰	۳	۰	۵	۲۰۰	۱۶۰	۰	۰	۰	۵۰	●		
۴۹	۰	۰	۰	۰	۰	۰	۴۰	۲۶	۰	۰	۰	۰	●		
۵۰	۶	۰	۰	۸	۰	۸	۵۰	۷	۰	۰	۰	۰	●		
۵۱	۰	۰	۰	۰	۰	۰	۰	۰	۰	۰	۰	۰	●		
۵۲	۰	۰	۰	۰	۰	۰	۰	۰	۰	۰	۰	۰	●		
۵۳	۰	۰	۰	۰	۰	۰	۰	۰	۰	۰	۰	۰			
۵۴	۴	۰	۰	۳	۰	۰	۴۵	۲۰	۰	۰	۰	۰	●		
۱	۷	۰	۰	۱۰۰	۰	۰	۰	۶	۰	۰	۱۰۰	۵۰	●		●
۲	۶	۰	۰	۰	۰	۰	۴۰	۰	۰	۰	۰	۰	●		
۳	۷	۰	۰	۲	۲	۱	۲۰۰	۱۰	۰	۰	۰	۱	●		●

سرشماری عمومی کشاورزی ۱۳۴۷

جدول ۱. تعداد خانوار بهره‌بردار، منابع آب کشاورزی، ماشینهای کشاورزی و برخی دیگر از اطلاعات آبادیهای شهرستان سنندج

شماره ردیف آبادی	آبادی	کد آبادی	تعداد خانوار بهره‌بردار	چاه عمیق: تعداد	چاه عمیق: متوسط عمق	چاه نیمه‌عمیق: تعداد	چاه نیمه‌عمیق: متوسط عمق	چاه آرتزین: تعداد	چاه آرتزین: متوسط عمق	تعداد چشمه: دائمی	تعداد چشمه: فصلی	تعداد قنات	استفاده از رودخانه دائمی: از طریق موتورپمپ	استفاده از رودخانه دائمی: از طریق موتورکمال	استفاده از رودخانه فصلی: از طریق موتورپمپ	استفاده از رودخانه فصلی: از طریق موتورکمال	تعداد برکه
۱	۲	۳	۴	۵	۶	۷	۸	۹	۱۰	۱۱	۱۲	۱۳	۱۴	۱۵	۱۶	۱۷	۱۸
٤	پادگان محمد رسول الله	۲۰٤٥۲۲	۰			۱	۸										
٥	تازه آباد دکتر واعظ	۲۰٤٥۰۱	۱۵			۱	۵			۵۰	۵	۳	٥		٥		٥٥
٦	تازه آباد قراخل	۲۰٤٥۰۳	۲۷			۱	۱۲			۵۰	۲				٥		٥٥
۷	تپه گران	۲۰٤٥۰٤	۱۷							٦۰	۳۰	۳					٥٥
۸	چیر ایلان	۲۰٤٥۰۵	٤۱							٥٥	۱۰	۲			٥		٥٥
۹	چنان	۲۰٤٥۰٦	۵۲							۱۵۰			٥				٥٥
۱۰	چرندو	۲۰٤٥۰۷	٤۲			۲	۵			۱	۱۲	۱			٥		
۱۱	چهل گزی	۲۰٤٥۰۸	۲۷			۱	۸			٤	۲		٥		٥		
۱۲	خاکروزی	۲۰٤٥۰۹	۱٤							۳۰	۱		٥		٥		
۱۳	خلیجیان	۲۰٤٥۱۰	۱۱۷			۷	۳			۱۰۰	۸	۷	٥				
۱٤	دارابه ترخان	۲۰٤٥۱۱	۳۸			۱	٦			۲۵	٦	٤	٥				
۱۵	دولمبندی	۲۰٤٥۱۲	۳۱							۱۰۰	۱۰						
۱٦	سدقلی	۲۰٤٥۱۳	۰														
۱۷	سنگ سفید	۲۰٤٥۱٤	۵۱			۱	۱۷			۱۵۰	۵				٥		
۱۸	شاه مردد محی الدین	۲۰٤٥۱۵	۰														
۱۹	شیخ وجیم	۲۰٤٥۱٦	۲۵			۱	۱۰			٥٥	۲۰	٤					٥٥
۲۰	علی آباد	۲۰٤٥۱۷	۱۲			۳	۷			۳۰	۱۵		٥		٥		
۲۱	عباس آباد	۲۰٤٥۱۸	۸							۱	۳۰		٥	٥			
۲۲	قیصری	۲۰٤٥۱۹	۱۰			۲	۱۰			٤۰	۲	۲			٥		٥٥
۲۳	قلعه چنان	۲۰٤٥۲۰	۲٤							۳۰							٥٥
۲٤	قاوزه	۲۰٤٥۲۱	۱۹			۳	۱۰			۱۵			٥				
۲۵	کلیان	۲۰٤٥۲۲	۸٤			۲	٦			۳٦	۱۲	۱	٥	٥	٥	٥	٦
۲٦	کاشی شاله	۲۰٤٥۲٤	٤								۱۰		٥				
۲۷	کوره پخچالی	۲۰٤٥۲۵	۰														
۲۸	کوله هرد	۲۰٤٥۲٦	۲۵			۳	۱۰			۵۰	٤	۱			٥		
۲۹	زردره	۲۰٤٥۲۷	۲٤							۷۰	۱۰	۱	٥		٥		
۳۰	ماچکه سفلی	۲۰٤٥۲۸	٦۰			۱	٤			۳۰	۵		٥				
۳۱	مایکه علیا	۲۰٤٥۲۹	۵۷							۱۰۰	٤۰		٥		٥		٥٥
۳۲	مادیان دول	۲۰٤٥۳۰	۲۷							۵۰	۱۰	۱	٥		٥		٥٥
۳۳	ماهوسفلی	۲۰٤٥۳۱	۳۳							٦۵	۵۰		٥		٥		٥٥
۳٤	ماهوعلیا	۲۰٤٥۳۲	۲۲							٦۰	۱۳	٥٥	٥		٥		٥٥
۳۵	مزره	۲۰٤٥۳۳	۰							۲۰	۵		٥		٥		٥
۳٦	مدینه آباد سقله پیوند	۲۰٤٥۳٤	۸			۳	۱٤			۱۰	۵		٥		٥		٥٥
۳۷	نتاله	۲۰٤٥۳۵	۲٤			۱	۱۲			۲				٥	٥		
	دهستان سلوانه آباد																
۱	ابراهیم آباد	۲۰٤٥۷۳	۲۸			۱				۱۰	۵	۱	٥		٥		٥٥
۲	اداره میلو	۲۰٤٥۷٤	۲			۲	٦				۱						
۳	اسپلان	۲۰٤٥۷۵	۱٤				۲۰			۷۰	۲۰						
٤	بیاره حاجی محمود	۲۰٤٥۷٦	۲			۳	۱٦						٥				
۵	بیاره مریم	۲۰٤٥۷۷	۳۰							۱۲	٤		٥				
٦	بیرازان	۲۰٤٥۷۸	۲٤			۰	۱۲			۱		۱		٥			
۷	پلیسدراه	۲۰٤٥۷۹	۰														
۸	برخه سیان	۲۰٤٥۸۰	۳۰							٤			٥				
۹	تیاره	۲۰٤٥۸۱	۹٦							٥٥	۱۵		٥				

شماره ردیف آبادی	تعداد ماشینهای کشاورزی			تعداد موتور آب	تعداد دام بارکش و سواری			تعداد دام شخم			تعداد گاو نژاد خارجی و دورگه		سایر اطلاعات		
	تراکتور	تیلر	کمباین		اسب و کره اسب	قاطر (استر)	الاغ و کره الاغ	گاو	گاومیش	شتر	نژاد خارجی	دورگه	در جدول ۲ همین نشریه	در نشریه فرهنگ آبادیهای کشور «ماهیگیری»	در نشریه فرهنگ آبادیهای کشور «منابع معدنی و صنعتی»
	۱۹	۲۰	۲۱	۲۲	۲۳	۲۴	۲۵	۲۶	۲۷	۲۸	۲۹	۳۰	۳۱	۳۲	۳۳
٤	٠	٠	٠	١	٠	٠	٠	٠	٠	٠	٠	٠			
٥	١	٠	٠	١	٠	٠	٢٠	٠	٠	٠	٠	٠			٠
٦	٠	٠	٠	٤	٠	٠	٢٠	٢	٠	٠	١	٢	٠		٠
٧	٤	٠	٠	٢	٠	٠	٢٠	١٦	٠	٠	٠	٠	٠		٠
٨	٢	٠	٠	٠	٠	٠	٢٠٠	٤٠	٠	٠	١	٠	٠		٠
٩	٣	٠	٠	٠	١	٤	٦٠	٠	٠	٠	٠	٠	٠		٠
١٠	٣	٠	٠	٢	٠	٠	٦٢	٠	٠	٠	٠	٠			٠
١١	١	٠	٠	١	٠	١	٢٢	٤	٠	٠	٠	٠	٠		
١٢	٠	٠	٠	٠	٠	٢	٣٥	٤	٠	٠	٠	٠	٠		٠
١٣	٣	٠	٠	٨	١	٠	٩٠	٧٠	٠	٠	٤	٣٠	٠		٠
١٤	٣	٠	٠	٤	٠	٠	٤٠	٢٠	٠	٠	٠	٠	٠		٠
١٥	٦	٠	٠	٠	٠	٠	٢٠	٦	٠	٠	٠	٠	٠		٠
١٦	٠	٠	٠	٠	٠	٠	٠	٠	٠	٠	٠	٠			
١٧	١	٠	٠	١	٠	٠	٨٠	٠	٠	٠	٠	٠	٠		٠
١٨	٠	٠	٠	٠	٠	٠	٠	٠	٠	٠	٠	٠			
١٩	٢	٠	٠	١	٠	٠	٢٠	٦	٠	٠	٠	٠	٠		٠
٢٠	٠	٠	٠	٣	٥	٢	٣٠	٨	٠	٠	٠	١	٠		٠
٢١	١	٠	٠	٣	٠	٠	٢	٣	٠	٠	١	٠	٠		٠
٢٢	٠	٠	٠	٢	٠	٠	٢٥	٠	٠	٠	١	٠	٠		٠
٢٣	٢	٠	٠	٠	٠	٢	٥	٤	٠	٠	٠	٠	٠		٠
٢٤	٠	٠	٠	٣	٠	٢	١٥	٠	٠	٠	٠	٠	٠		٠
٢٥	٧	٠	٠	١٥	٠	٠	٧٠	٢٠	٠	٠	٣٠	٢٠	٠		٠
٢٦	٠	٠	٠	٠	١	٠	٥	٠	٠	٠	٠	٠			٠
٢٧	٠	٠	٠	٠	٠	٠	٠	٠	٠	٠	٠	٠			
٢٨	٠	٠	٠	٤	١	٠	٢٠	٠	٠	٠	٧	٨	٠		٠
٢٩	٠	٠	٠	٠	١	٢	٢٠	١٠	٠	٠	٠	٠	٠		٠
٣٠	٠	٠	٠	١	١	٠	١٠٠	٨	٠	٠	٠	٠	٠		٠
٣١	٣	٠	٠	١	٠	٠	١٠٠	٢٤	٠	٠	٠	٠	٠		٠
٣٢	٢	٠	٠	٠	٠	٦	٣٠	١٦	٠	٠	٠	٠	٠		٠
٣٣	٧	٠	٠	٠	٠	٢	١٥	١٥	٠	٠	٠	٠	٠		٠
٣٤	٦	٠	٠	٠	٠	٠	٣٠	٠	٠	٠	٠	٠	٠		٠
٣٥	٠	٠	٠	٠	٠	٠	٠	٠	٠	٠	٠	٠			٠
٣٦	٠	٠	٠	٣	١	٥	١٠	٨	٠	٠	٠	٠	٠		٠
٣٧	٣	٠	٠	٥	١	٠	٠	٠	٠	٠	٧	٠	٠		
١	٢	٠	٠	٠	٠	٠	٢٠	٥٩	٠	٠	٧	٠	٠		
٢	٠	٠	٠	٢	٠	٠	٠	٠	٠	٠	٠	٠			
٣	٢	٠	٠	٢	٠	٠	١٠	٠	٠	٠	٠	٠	٠		٠
٤	٠	٠	٠	٣	١	٠	٠	٠	٠	٠	٠	٠			
٥	١	٠	٠	٠	٠	٠	٢٠	٠	٠	٠	١	٠	٠		٠
٦	٢	٠	٠	١٠	٠	٠	٥	٤	٠	٠	٢٠	٠	٠		
٧	٠	٠	٠	٠	٠	٠	٠	٠	٠	٠	٠	٠			
٨	٥	٠	٠	٠	٠	٠	١٠	٠	٠	٠	٠	٠	٠		٠
٩	٠	٠	٠	٠	٠	٠	١٠	٤	٠	٠	٠	٠	٠		

جدول ۱ـ تعداد خانوار بهره‌بردار، منابع آب کشاورزی، ماشینهای کشاورزی برخی دیگر از اطلاعات آبادیهای شهرستان سنندج

شماره ردیف آبادی	آبادی	کد آبادی	تعداد خانوار بهره‌بردار	منابع آب کشاورزی: چاه عمیق: تعداد	چاه عمیق: متوسط عمق	چاه نیمه عمیق: تعداد	چاه نیمه عمیق: متوسط عمق	چاه آرتزین: تعداد	چاه آرتزین: متوسط عمق	تعداد چشمه: دائمی	تعداد چشمه: فصلی	تعداد قنات	استفاده از رودخانه دائمی: از طریق نیروی کشاورزی	استفاده از رودخانه دائمی: از طریق نیروی آب	استفاده از رودخانه فصلی: از طریق نیروی کشاورزی	استفاده از رودخانه فصلی: از طریق نیروی آب	تعداد برکه
۱	۲	۳	۴	۵	۶	۷	۸	۹	۱۰	۱۱	۱۲	۱۳	۱۴	۱۵	۱۶	۱۷	۱۸
۱۰	دولت‌آباد	۲۰۴۵۸۲	۱۷۶			۲۰	۱۵			۲۰	۱۵						
۱۱	راهل	۲۰۴۵۸۳	۴۸			۱	۰۰			۱۲	۱				*		
۱۲	راه‌دارخانه‌علی‌آباد	۲۰۴۵۸۴	۰														
۱۳	علی‌آباد	۲۰۴۵۸۵	۳۶۸			۵۰	۲۰			۱۵۰	۱		*				
۱۴	عالی‌بیک	۲۰۴۵۸۶	۱۲۸			۴	۶			۲۰	۲۰	۱			*		
۱۵	فرجه	۲۰۴۵۸۷	۱۱۰			۲	۱۹			۲	۱	۱	*				
۱۶	[illegible]	۲۰۴۵۸۸	۲۸										*				
۱۷	کانی‌چون	۲۰۴۵۸۹	۴۴	۱	۶۰	۲	۱۶			۱۰		۱	*		*		۱
۱۸	کانی‌دوزک	۲۰۴۵۹۰	۲۱							۶	۴		*	*	*		۱
۱۹	کانی‌دلزار	۲۰۴۵۹۱	۴۲			۲	۱۰			۱۲	۴		*		*		
۲۰	گوله‌بهمان	۲۰۴۵۹۲	۱۱							۴	۱		*		*		
۲۱	گزگزاره‌سفلی	۲۰۴۵۹۳	۴۱							۱۵	۲۱	۲	*		*		
۲۲	گزگزاره‌علیا	۲۰۴۵۹۴	۵۲							۱۵	۱۷				*		
۲۳	میاشوران	۲۰۴۵۹۵	۵							۲۱	۹	۱	*				
۲۴	میدان‌شهریار	۲۰۴۶۰۱	۰														
۲۵	شاوران	۲۰۴۵۹۶	۳۴			۲	۷			۸	۲	۷					۶
۲۶	شاهی‌هر	۲۰۴۵۹۷	۶۶			۱۶	۱۹			۸	۳	۲	*		*		
۲۷	هانرس	۲۰۴۵۹۸	۱۱۰			۲	۷			۱۲۰			*				
۲۸	دلیز آباد	۲۰۴۵۹۹	۵۲	۱	۴۰	۲	۱۵			۱۷	۲	۱	*				
	بخش سیر آباد																
	دهستان اورامانتو																
۱	ابراهیم‌آباد	۲۰۴۶۴۴	۱۵۲			۶۰	۸			۸۰	۲۰		*				
۲	احمدکر	۲۰۴۶۴۵	۴۴			۱	۹			۲۱	۲						
۳	انبار آب	۲۰۴۶۴۶	۴۰										*		*		**
۴	بایزید آباد	۲۰۴۶۴۷	۳۷							۱۴	۲		*				*
۵	تازه‌آباد هران	۲۰۴۶۴۸	۴۶			۱۰	۵			۱۵	۲	۱	*		*		**
۶	چول‌بلاغ	۲۰۴۶۴۹	۵۳							۴			*		*		
۷	حسین‌آباد هران	۲۰۴۶۵۰	۴۴			۴۰	۳			۴		۹	*				۹
۸	حیدرآباد	۲۰۴۶۵۱	۵۰			۵	۶			۳۲	۷	**	*		*		
۹	خاکی‌بیک	۲۰۴۶۵۲	۷۱			۶	۷			۱		۱	*				**
۱۰	دره‌بیدان	۲۰۴۶۵۳	۴۱							۱۵	۲						
۱۱	رحیم‌کژیاک	۲۰۴۶۵۴	۱۱							۴۰		۱			*		
۱۲	زرینه	۲۰۴۶۵۵	۸۷			۲۰	۸			۱۵		۱	*				
۱۳	زکی‌بیک‌سفلی	۲۰۴۶۵۶	۳۲							۱۲			*				**
۱۴	زکی‌بیک‌علیا	۲۰۴۶۵۷	۶۸							۸	۲	۵۰					**
۱۵	زنگولی	۲۰۴۶۵۸	۰							۱۲		۲			*		
۱۶	سیرسفلی	۲۰۴۶۵۹	۶۴							۱۵	۱	۳۰	*		*		**
۱۷	سیرعلیا	۲۰۴۶۶۰	۲۵							۲۷		۱۲	*				**
۱۸	شاه‌ولی	۲۰۴۶۶۱	۵۷							۲۵	۵		*				**
۱۹	ظفرآباد	۲۰۴۶۶۲	۴۹			۹	۶			۹	۱	۲			*		**
۲۰	عباس‌آباد	۲۰۴۶۶۳	۸			۴	۴			۱۲							
۲۱	علی‌آباد قرقتو	۲۰۴۶۶۴	۶۰							۱۶		۷			*		**

شماره ردیف آبادی	تعداد ماشینهای کشاورزی			تعداد موتور پمپ آب	تعداد دام بارکش و سواری			تعداد دام شخم			تعداد گاو نژاد خارجی و دورگه		سایر اطلاعات		
	تراکتور	تیلر	کمباین		اسب و کره اسب	قاطر و استر	الاغ و کره الاغ	گاو	گاو میش	شتر	نژاد خارجی	دورگه	در جدول ۲ همین نشریه	در نشریه فرهنگ آبادیهای کشور «پاییزی»	در نشریه فرهنگ آبادیهای کشور «بنابلقاعدهٔ اصلی منطق»
	۱۹	۲۰	۲۱	۲۲	۲۳	۲۴	۲۵	۲۶	۲۷	۲۸	۲۹	۳۰	۳۱	۳۲	۳۳
۱۰	۱	•	•	۲۰	۳	•	۱۰۰	۲	•	•	•	۱۰	*		
۱۱	۳	•	•	۱	•	•	۳۰	۱۶	•	•	•	•	*		
۱۲	•	•	•	•	•	•	•	•	•	•	•	•			
۱۳	۳	•	•	۶۰	۱	۴	۲۵۰	۱۰	•	•	۱	۷	*		
۱۴	۸	•	•	۴	•	•	۱۰۰	۶	•	•	•	•	*		*
۱۵	•	•	•	۲	•	•	۱	•	•	•	۱۰	۵۰	*		
۱۶	۱	•	•	•	•	•	۱	•	•	•	۱	•	*		
۱۷	۸	•	•	۴	۲	•	۲۰	•	•	•	۱	•	*		
۱۸	۱	•	•	•	•	۲	۸	۶	•	•	•	۱	*		
۱۹	۳	•	•	۳	•	•	۲۰	۱	•	•	۴	•	*		
۲۰	۷	•	•	۱	•	•	۳	•	•	•	•	۱	*		*
۲۱	•	•	•	•	•	•	۲۰	۴	•	•	•	•	*		
۲۲	۲	•	•	•	•	•	۶۰	۳۰	•	•	•	•	*		
۲۳	•	•	•	•	•	•	۵	۴	•	•	•	•			
۲۴	•	•	•	•	•	•	•	•	•	•	•	•			
۲۵	۸	•	•	۳	•	•	۴	•	•	•	•	•	*		*
۲۶	۱	•	•	۱۶	۴	•	۱۰	۶	•	•	۵۰	۱۰۰	*		
۲۷	•	•	•	۲	•	۲	۵	۲۰	•	•	•	•	*		
۲۸	۴	•	•	۴	۱	•	۳۰	•	•	•	•	۵	*		
۱	⊥۲۴	•	•	۶۰	۵	•	۵۰	۴	•	•	۳۰	۲	*		
۲	۱۰	•	•	۱	•	•	۱	•	•	•	•	۵	*		
۳	۹	•	•	•	•	•	۲۵	•	•	•	۶	۱	*		*
۴	۹	•	•	•	•	•	۳۲	۸۶	•	•	۱	۱	*		
۵	۱۳	•	•	۱۰	•	•	۴	•	•	•	۴	۲	*		
۶	۱۹	•	•	•	۱	•	۱۰	•	•	•	•	•	*		
۷	۱۱	•	•	۴۰	•	•	•	•	•	•	•	•	*		
۸	۱۳	•	•	۵	•	•	۳۰	•	•	•	•	۴	*		
۹	۲۰	•	•	۶	۳	•	۱۵	•	•	•	۶۰	۴	*		
۱۰	۷	•	•	•	۲	•	۵۰	۶	•	•	•	•	*		*
۱۱	۸	•	•	•	•	•	۲	•	•	•	•	•	*		
۱۲	۱۶	•	۱	۲۰	•	•	۵۰	•	•	•	۲۰	۱۰۰	*		
۱۳	۱۳	•	•	•	•	•	۱۲	•	•	•	•	۲	*		
۱۴	⊥۲۲	•	•	۱	•	•	۶۰	•	•	•	•	•	*		
۱۵	•	•	•	•	•	•	•	•	•	•	•	•			
۱۶	۱۴	•	•	•	•	•	۱۰	•	•	•	۱	•	*		
۱۷	۴	•	•	۱	•	•	۱۰	•	•	•	۶	۱۰	*		*
۱۸	⊥۱۵	•	•	•	۲	•	۲۰	۲	•	•	۲۸	۵	*		
۱۹	۹	•	۱	۹	•	•	۴۰	•	•	•	•	۱	*		
۲۰	•	•	•	۴	•	•	۸	۴	•	•	•	۱	*		
۲۱	۱۱	•	•	•	•	•	۲۰	۲	•	•	•	۱	*		

جدول ۱- تعداد خانوار بهره بردار، منابع آب کشاورزی، ماشینهای کشاورزی و برخی دیگر از اطلاعات آبادیهای شهرستان سنندج

شماره ردیف آبادی	آبادی	کد آبادی	تعداد خانوار بهره بردار	منابع آب کشاورزی: چاه عمیق: تعداد	چاه عمیق: متوسط عمق	چاه نیمه عمیق: تعداد	چاه نیمه عمیق: متوسط عمق	چاه آرتزین: تعداد	چاه آرتزین: متوسط عمق	تعداد چشمه: دائمی	تعداد چشمه: فصلی	تعداد قنات	استفاده از رودخانه: از طریق موتور پمپ	استفاده از رودخانه: از طریق سد بند	استفاده از رودخانه: از طریق موتور پمپ	استفاده از رودخانه: از طریق سد بند	تعداد برکه
۱	۲	۳	۴	۵	۶	۷	۸	۹	۱۰	۱۱	۱۲	۱۳	۱۴	۱۵	۱۶	۱۷	۱۸
۲۲	علی آباد مران	۲۰۴۶۶۵	۳۸			۱	۸			۱۵		۱	*				
۲۳	شاقو	۲۰۴۶۶۶	۲۵							۲۰			*				
۲۴	دره جله	۲۰۴۶۶۷	۸۸			۲	۱۲			۵۰		۱					*
۲۵	قوچاق	۲۰۴۶۶۸	۵۸							۲۰			*				
۲۶	کانی گلی	۲۰۴۶۶۹	۲۶			۱۰	۱۲			۳	۲		*	*			*
۲۷	کانی رمای	۲۰۴۶۷۰	۵۷							۲۵	۱۰	۲	*		*		*
۲۸	کانی سفید	۲۰۴۶۷۱	۹۸			۸۰	۸			۴۰	۴	۱	*				
۲۹	کانی شیرین	۲۰۴۶۷۲	۲۵			۱	۷			۱۵		۱۰			*		
۳۰	کانی کبود مران	۲۰۴۶۷۳	۴۶			۲۰	۳			۶۰	۲۰	۴					
۳۱	کتک	۲۰۴۶۷۴	۴۶							۱۵	۱		*		*		
۳۲	گرفتو	۲۰۴۶۷۵	۷۰							۶۰	۲۰		*		*		*
۳۳	گروز	۲۰۴۶۷۶	۱۷							۲	۴	۱	*				*
۳۴	تمن تزان	۲۰۴۶۷۷	۱۲۳			۷	۶			۳۰	۵	۴	*		*		*
۳۵	کلکان	۲۰۴۶۷۸	۱۶۶							۱۵۰	۲۵		*		*		
۳۶	کلکه چار	۲۰۴۶۷۹	۶۸							۸۰		۵					
۳۷	تویه تزان	۲۰۴۶۸۰	۲۲							۱۲							
۳۸	شیله کبود	۲۰۴۶۸۱	۷۲			۳۰	۸			۲۰		۳	*				
۳۹	ال شیه علیا	۲۰۴۶۸۲	۴۲							۲۰	۴	۱	*		*		
۴۰	دوره باباعلی	۲۰۴۶۸۳	۵۶			۱۵	۳			۹	۸	۱					۱
۴۱	ذوعه ای	۲۰۴۶۸۴	۸۱							۲۵	۵		*	*			*
۴۲	مران سفلی	۲۰۴۶۸۵	۲۶			۶	۳			۲۴	۱۰	۲	*		*		*
۴۳	مران علیا	۲۰۴۶۸۶	۱۲۰			۲	۱۰			۶۰	۱۵	۴					*
۴۴	مسعود آباد	۲۰۴۶۸۷	۲۳							۱			*				
۴۵	مودی	۲۰۴۶۸۸	۵۱							۷					*		
۴۶	میرسعید	۲۰۴۶۸۹	۱۵							۳۰	۱۰		*				
۴۷	یوزباشی کندی	۲۰۴۶۹۰	۵۸			۴۰	۰۰			۳۱	۴		*				۳
	دهستان حسین آباد شهبازی																
۱	ابراهیم آباد سفلی و علیا	۲۰۴۷۳۸	۲۵			۱	۶			۳۰	۱۰		*				*
۲	احمد آباد	۲۰۴۷۳۹	۸۶	۴۰	*					**	۵۰		*				*
۳	اصحاب	۲۰۴۷۴۰	۲۹	۹	*					۶۰	۱۰		*				*
۴	اذبلاغ	۲۰۴۷۴۱	۵۸							۱۰۰	۵۰	۱	*		*		*
۵	اذیر آباد	۲۰۴۷۴۲	۴۴			۱	۱۰			۱۰۰	۲		*	*			*
۶	امروله	۲۰۴۷۴۳	۵۲			۱	۳			۲۶	۶	۵	*		*		*
۷	بابل آباد	۲۰۴۷۴۴	۱۲۵			۳	۱۰			۱۰۰	۵۰				*		*
۸	باباجقلو	۲۰۴۷۴۵	۵۶							۷۰	۱۰	۱	*				*
۹	برقله	۲۰۴۷۴۶	۱۳							۳۰	۱۰		*		*		*
۱۰	تازه آباد یزان قران	۲۰۴۷۴۷	۴۴			۱	۱۵			۳۰	۱۵				*		*
۱۱	تفتیله	۲۰۴۷۴۸	۱۶							۷	۴				*		*
۱۲	چرمیله	۲۰۴۷۵۰	۶۵			۳	۵			۶			*				*
۱۳	حسین آباد	۲۰۴۷۵۱	۱۱۸			۳	۱۰			**			*				*
۱۴	خرکه	۲۰۴۷۵۲	۷۱			۲	۵			۸۰	۳۰	۲			*		*
۱۵	دره سفته	۲۰۴۷۵۳	۵۱			۳	۵			۱۵	۱	۲					*
۱۶	دلو امده	۲۰۴۷۵۴	۲۴							۳۰				*			*
۱۷	زانه سفلی	۲۰۴۷۵۵	۸۳			۱	۶			۳۰	۲	۵					*
۱۸	زانه علیا	۲۰۴۷۵۶	۶۶	۲	۴۰	۴۰	۱۵			۲۰	۳	۱	*				۵

شماره ردیف آبادی	تعداد ماشینهای کشاورزی			تعداد موتور سیاب	تعداد دام بارکش و سواری			تعداد دام سنگین			تعداد گاو نژاد خارجی و دورگه		مسایر اطلاعات		
	تراکتور	تیلر	کمباین		اسب و کره اسب	قاطر و استر	الاغ و کره الاغ	گاو	گاو میش	شتر	نژاد خارجی	دورگه	در جدول ۲ همین نشریه	در نشریه «فرهنگ آبادیهای کشور» «پاکیزه»	در نشریه «فرهنگ آبادیهای کشور» «نباتات اهدایی صنعتی»
	۱۹	۲۰	۲۱	۲۲	۲۳	۲۴	۲۵	۲۶	۲۷	۲۸	۲۹	۳۰	۳۱	۳۲	۳۳
۲۲	۱۱	۰	۰	۱	۰	۰	۷	۰	۰	۰	۰	۰	۰		
۲۳	۰	۰	۰	۰	۰	۰	۲۰	۱۰	۰	۰	۰	۰	۰		
۲۴	۱۱	۰	۰	۲	۰	۰	۳۰	۰	۰	۰	۰	۰	۰		
۲۵	⊥ ۱۹	۰	۰	۰	۲	۰	۱۰۰	۰	۰	۰	۸	۰	۰		
۲۶	۶	۰	۰	۱۰	۰	۰	۲۰	۲	۰	۰	۰	۰	۰		
۲۷	۱۰	۰	۰	۰	۰	۰	۲۵	۰	۰	۰	۰	۴	۰		
۲۸	۲۲	۰	۱	⊥ ۸۰	۲	۰	۲۰	۰	۰	۰	۱۰	۰	۰		
۲۹	۱۲	۰	۰	۱	۰	۰	۰	۰	۰	۰	۲	۱	۰		
۳۰	۲۰	۰	۰	۲۰	۰	۰	۶	۰	۰	۰	۰	۲	۰		
۳۱	۹	۰	۰	۰	۲	۰	۴۰	۰	۰	۰	۰	۲	۰		
۳۲	۲۰	۰	۰	۰	۱	۰	۳۰	۰	۰	۰	۴	۱	۰		
۳۳	۷	۰	۰	۰	۱	۰	۳۰	۴	۰	۰	۰	۰	۰		
۳۴	۲۲	۰	۰	۰	۱	۰	۵۰	۰	۰	۰	۲	۶	۰		
۳۵	⊥ ۴۴	۰	۱	۸	۲	۰	۱۵۰	۰	۰	۰	۱۵	۲۰	۰		
۳۶	۱۴	۰	۰	۰	۰	۰	۴۰	۰	۰	۰	۱	۵	۰		
۳۷	۳	۰	۰	۰	۰	۰	۴۰	۸	۰	۰	۰	۰	۰		
۳۸	۱۳	۰	۰	۳۰	۲	۰	۳۰	۰	۰	۰	۴	۰	۰		
۳۹	۹	۰	۰	۰	۰	۰	۱۵	۰	۰	۰	۸	۰	۰		
۴۰	⊥ ۱۸	۰	۰	۱۵	۱	۰	۲۰	۰	۰	۰	۱۵	۵	۰		
۴۱	۰	۰	۰	۰	۰	۰	۰	۰	۰	۰	۰	۰			
۴۲	۷	۰	۰	۹	۰	۰	۲۵	۰	۰	۰	۰	۱	۰		
۴۳	⊥ ۴۷	۰	۰	۲	۱	۱	۲۰	۰	۰	۰	۰	۰	۰		
۴۴	۲	۰	۰	۰	۰	۰	۲۵	۶	۰	۰	۰	۱	۰		
۴۵	۶	۰	۰	۰	۲	۱	۴۰	۳	۰	۰	۲	۰	۰		
۴۶	۲	۰	۰	۲	۰	۰	۱۰	۰	۰	۰	۰	۰	۰		
۴۷	۹	۰	۰	۴۰	۰	۰	۵۰	۰	۰	۰	۰	۰	۰		
۱	۱۰	۰	۰	۱	۰	۰	۲۵	۰	۰	۰	۸	۵	۰		
۲	۲۲	۰	۰	۴۰	۵	۰	۴۰	۰	۰	۰	۰	۱۰	۰		
۳	۷	۰	۰	۹	۱	۰	۵	۰	۰	۰	۰	۴			
۴	۹	۰	۰	۰	۱	۱	۱۰	۰	۰	۰	۰	۲	۰		
۵	۶	۰	۰	۱	۶	۰	۶۰	۲	۰	۰	۲	۰	۰	۰	
۶	۱۴	۰	۰	۱	۰	۰	۳۰	۰	۰	۰	۲	۰	۰	۰	
۷	۱۲	۰	۰	۲	۰	۰	۵۰	۰	۰	۰	۲	۳۰	۰		
۸	۲	۰	۰	۰	۰	۰	۶۰	۰	۰	۰	۰	۰	۰		
۹	۲	۰	۰	۰	۰	۰	۲	۰	۰	۰	۲	۱	۰		
۱۰	۲	۰	۰	۱	۲	۰	۱۵	۰	۰	۰	۱	۲	۰		
۱۱	۷	۰	۰	۰	۰	۰	۱۰	۰	۰	۰	۰	۰	۰		
۱۲	۸	۰	۱	۲	۰	۰	۲۰	۰	۰	۰	۰	۴	۰		
۱۳	۶	۰	۰	۳	۰	۰	۲۰۰	۰	۰	۰	۰	۰	۰		
۱۴	⊥ ۲۲	۰	۱	۲	۰	۰	۲۰	۰	۰	۰	۰	۶	۰		
۱۵	۵	۰	۰	۲	۰	۰	۶۰	۰	۰	۰	۱	۱۰	۰		
۱۶	۵	۰	۰	۰	۰	۰	۵	۰	۰	۰	۰	۰	۰	۰	
۱۷	۱۱	۰	۰	۲	۰	۰	۲۰	۰	۰	۰	۴	۰	۰		
۱۸	۱۱	۰	۰	۴۲	۲	۰	۲۰	۰	۰	۰	۴	۱۰	۰	۰	

جدول ۱- تعداد خانوار بهره‌بردار، منابع آب کشاورزی، ماشینهای کشاورزی برخی دیگر از اطلاعات آبادیهای شهرستان سنندج

شماره ردیف آبادی	آبادی	کد آبادی	تعداد خانوار بهره‌بردار	منابع آب کشاورزی: چاه عمیق: تعداد	چاه عمیق: متوسط عمق	چاه نیمه‌عمیق: تعداد	چاه نیمه‌عمیق: متوسط عمق	چاه آرتزین: تعداد	چاه آرتزین: متوسط عمق	تعداد چشمه: دائمی	تعداد چشمه: فصلی	تعداد قنات	استفاده از رودخانه دائمی: از طریق موتورپمپ	استفاده از رودخانه دائمی: از طریق موتورکانال	استفاده از رودخانه فصلی: از طریق موتورپمپ	استفاده از رودخانه فصلی: از طریق موتورکانال	تعداد برکه
۱	۲	۳	۴	۵	۶	۷	۸	۹	۱۰	۱۱	۱۲	۱۳	۱۴	۱۵	۱۶	۱۷	۱۸
۱۹	سرآب سیاب‌بلاغ	۲۰۴۷۵۷	۴۵			۲	۱۴			۲۰			۰				
۲۰	سرآب‌میرزا	۲۰۴۷۵۸	۱۷							۱۵					*		**
۲۱	سورستان	۲۰۴۷۵۹	۰														
۲۲	سیاسر انسفلی	۲۰۴۷۶۰	۵۰	۱	۵۰					۱۴	۱۰				÷		**
۲۳	سیاسر انعلیا	۲۰۴۷۶۱	۴۲			۱	۱۵			۳۰	۱	۱			*		**
۲۴	صادق آباد	۲۰۴۷۶۲	۳۸							۹	۵						**
۲۵	سیدان	۲۰۴۷۶۳	۲۴							۲۵		۱	÷		÷		**
۲۶	شریف‌سور	۲۰۴۷۶۴	۶۵			۱	۵			۲۰					=		
۲۷	شجر	۲۰۴۷۶۴	۷۷			۳۰	۱۲			۳۵	۲		÷		*		**
۲۸	شره شهید	۲۰۴۷۶۵	۲۷			۴	۱۲			۱۵	۱۰		÷	*	*		۲
۲۹	قلعه‌چقه سفلی	۲۰۴۷۶۶	۳۰	۲	۳۰	۵	۱۰			۱۰	۱	۱	*		=		**
۳۰	قلاته‌رشکه	۲۰۴۷۶۷	۱۶							۲۰			*				**
۳۱	کبرک	۲۰۴۷۶۹	۱۰۲							۶۰			÷				**
۳۲	کژی‌کران	۲۰۴۷۶۸	۴۰							۲۰			*	*	*		**
۳۳	دلهرآباد	۲۰۴۷۷۰	۶۱			۱	۱۰			۱۰۰	۱۰		÷		*		**
۳۴	کوله	۲۰۴۷۷۱	۴۸			۱	۶			۱۹			÷	*			**
۳۵	کیله‌شهید	۲۰۴۷۷۲	۳۳			۴	۱۵			۱	۱		÷				۳
۳۶	کژان‌سفلی	۲۰۴۷۷۳	۴۵			۱۱	۵			۳۰		۲			*		**
۳۷	کژان‌علیا	۲۰۴۷۷۴	۶۹			۱	۴			**	۳۰				*		**
۳۸	محموده	۲۰۴۷۷۵	۲۷							۳۰	۴				=		**
۳۹	منصور بلاغی	۲۰۴۷۷۶	۵۲			۹	۱۰			۲۲	۳۰	۱۰					۹
۴۰	نوشی آباد	۲۰۴۷۷۷	۵۶			۱	۸			۸۱	۵		*				**
	دهستان سارال																
۱	احمدآباد ذلبانه	۲۰۴۸۱۸	۷							۶			*				
۲	اسلام‌آباد	۲۰۴۸۱۹	۱۸			۱۰	۸			۳	۱	۱					۶
۳	انوآسیاب	۲۰۴۸۲۰	۲۶			۳۰	۶			**			÷				**
۴	افیلاغ	۲۰۴۸۲۱	۹							۳			*		*		
۵	اله‌دره سفلی	۲۰۴۸۲۲	۶۷			۱	۱۰			۵۰	۱۰	**	*	*	÷		**
۶	اله‌دره علیا	۲۰۴۸۲۳	۵۱							۱۲۰	۲۰		÷		*		**
۷	باساکو	۲۰۴۸۲۴	۰														
۸	برده‌رش‌بنگی ارخ	۲۰۴۸۲۵	۳۶							۱۴	۳						
۹	برده‌سفید	۲۰۴۸۲۶	۲۰			۳	۱۲			۳۰	۱۵				*		**
۱۰	بزیاوشان	۲۰۴۸۲۷	۰														
۱۱	تازه‌آباد اصف	۲۰۴۸۲۸	۴۰			۵	۶			۳۲							**
۱۲	تازه‌آباد امین	۲۰۴۸۲۹	۴۴			۳۰	۶			۳۰	۱۵				÷		**
۱۳	تازه‌آباد دوله‌رش	۲۰۴۸۳۰	۲۰	۱۰	**					۲							
۱۴	تازه‌آباد فاضی	۲۰۴۸۳۱	۰												*		
۱۵	تازه‌آباد کلاته	۲۰۴۸۳۲	۳۱			۳	۸			۲		۱					
۱۶	تیرمیرخاتون	۲۰۴۸۳۳	۴۸							۴۲	۱۰				÷		
۱۷	چلوسکه	۲۰۴۸۳۴	۰														
۱۸	حاجی‌آباد	۲۰۴۸۳۵	۰														
۱	حاجی‌موسی	۲۰۴۸۳۶	۳۷			۲۵	۱۰			۱۰	۳	۱			÷		۹
۲	حسین‌آباد	۲۰۴۸۳۷	۸							۱۵	۴						
۳	خنجره علیا	۲۰۴۸۳۸	۰														

فرهنگ آبادیهای استان کردستان

شماره ردیف آبادی	تعداد ماشینهای کشاورزی: تراکتور	تیلر	کمباین	تعداد موتور آب	تعداد دوام یا گاو سواری: اسب و کره اسب	قاطر و استر	الاغ و کره الاغ	تعداد دوام شخم: گاو	گاو میش	شتر	تعداد کادر نژاد خارجی و دورگه: نژاد خارجی	دورگه	سایر اطلاعات: در جدول ۲ همین نشریه	در نشریه «فرهنگ آبادیهای کشور» «ماهنگیری»	در نشریه «فرهنگ آبادیهای کشور» «منابع آب و دیمی منطقه»
۱۹	۲۰	۲۱	۲۲	۲۳	۲۴	۲۵	۲۶	۲۷	۲۸	۲۹	۳۰	۳۱	۳۲	۳۳
۱۶	۱	۰	۱	۲	۰	۰	۵۰	۰	۰	۰	۱	○		
۲۰	۰	۰	۰	۰	۰	۰	۶	۰	۰	۰	۲	○		
۲۱	۰	۰	۰	۰	۰	۰	۰	۰	۰	۰	۰			
۲۲	۵	۰	۰	۱	۲	۰	۷۰	۰	۰	۰	۰	○		
۲۳	۲	۰	۰	۱	۲	۰	۳۰	۰	۰	۰	۱			
۲۴	۵	۰	۰	۰	۰	۰	۲۰	۰	۰	۰	۲	○		
۲۵	۱۲	۰	۰	۰	۲	۰	۲۵	۱۰	۰	۰	۱	○		
۲۶	۱۲	۰	۰	۱	۰	۰	۰	۰	۰	۰	۰	○		
۲۷	۱۳	۰	۰	۲۰	۴	۰	۲۰	۰	۰	۴	۴۰	○		
۲۸	۱۲	۰	۰	۲۰	۲	۰	۴	۰	۰	۲۰	۲۰	○		○
۲۹	۱۴	۰	۰	۷	۰	۰	۱۰	۰	۰	۶	۲۰	○		○
۳۰	۳	۰	۰	۰	۱	۰	۱۵	۰	۰	۰	۰			
۳۱	⊥۲۳	۰	۱	۱	۵	۰	۸۰	۰	۰	۱۰	۱۰	○		
۳۲	۴	۰	۱	۱	۱	۱	۲۰	۰	۰	۰	۰	○		
۳۳	۸	۰	۰	۱	۵	۰	۱۵	۰	۰	۰	۵	○		
۳۴	۵	۰	۰	۶	۰	۰	۴	۰	۰	۰	۲	○		
۳۵	۴	۰	۰	۴	۱	۰	۱۰	۰	۰	۰	۰	○		
۳۶	۵	۰	۰	۱۱	۰	۰	۲۵	۰	۰	۱	۶	○		
۳۷	۹	۰	۰	۱	۲	۰	۸۰	۰	۰	۰	۰	●		○
۳۸	۸	۰	۰	۰	۰	۰	۰	۰	۰	۰	۶	○		
۳۹	۱۰	۰	۰	۶	۱	۰	۱۵	۲	۰	۰	۲	○		
۴۰	۱۶	۰	۲	۱	۱	۰	۲۲	۱۵۰	۰	۱	۰	○		
۱	۱	۰	۰	۰	۱	۰	۲	۰	۰	۰	۲۶	○		
۲	۴	۰	۰	۱۰	۰	۰	۱	۰	۰	۰	۰	○		
۳	۹	۰	۰	۳۰	۲	۰	۱۰۰	۰	۰	۱	۰	○		○
۴	۰	۰	۰	۰	۳	۵	۱۵	۰	۰	۰	۰			○
۵	⊥۱۹	۰	۰	۱	۱	۰	۲۰	۰	۰	۸	۲۰	○		
۶	۱۲	۰	۰	۰	۱۰	۰	۴۰	۰	۰	۲۰	۰	○		
۷	۰	۰	۰	۰	۰	۰	۰	۰	۰	۰	۰			○
۸	۱۱	۰	۰	۱	۱	۰	۱۵	۰	۰	۰	۰	○		
۹	۳	۰	۰	۳	۳	۰	۵۰	۰	۰	۰	۰	○		
۱۰	۰	۰	۰	۰	۰	۰	۰	۰	۰	۰	۰			
۱۱	۱۴	۰	۰	۵	۰	۰	۴	۰	۰	۱۰۰	۵۰	○		○
۱۲	۱۴	۰	۰	۳۰	۴	۰	۲۰	۰	۰	۰	۵۰	○		
۱۳	۰	۰	۰	۱۰	۰	۱	۱۷	۰	۰	۰	۰	○		○
۱۴	۰	۰	۰	۰	۰	۰	۰	۰	۰	۰	۰			○
۱۵	۱۰	۰	۰	۳	۰	۰	۲	۰	۰	۶	۲۰	○		
۱۶	۸	۰	۰	۰	۲	۰	۴۶	۰	۰	۰	۰	○		
۱۷	۰	۰	۰	۰	۰	۰	۰	۰	۰	۰	۰			○
۱۸	۰	۰	۰	۰	۰	۰	۰	۰	۰	۰	۰			○
۱۹	۱	۰	۰	۲۵	۵	۰	۵۰	۰	۰	۰	۲۰	○		
۲۰	۱	۰	۰	۰	۲	۰	۴	۰	۰	۰	۰	○		
۲۱	۰	۰	۰	۰	۰	۰	۰	۰	۰	۰	۰			○

جدول ۱- تعداد خانوار بهره‌بردار، منابع آب کشاورزی، ماشینهای کشاورزی و برخی دیگر از اطلاعات آبادیهای شهرستان سنندج

شماره ردیف آبادی	آبادی	کد آبادی	تعداد خانوار بهره‌بردار	منابع آب کشاورزی: چاه عمیق: تعداد	چاه عمیق: متوسط عمق	چاه نیمه‌عمیق: تعداد	چاه نیمه‌عمیق: متوسط عمق	چاه آرتزین: تعداد	چاه آرتزین: متوسط عمق	تعداد چشمه: دائمی	تعداد چشمه: فصلی	تعداد قنات	استفاده از رودخانه دائمی: از طریق موتورپمپ	استفاده از رودخانه دائمی: از طریق موتورسیکلت	استفاده از رودخانه دائمی: از طریق موتورگاز	استفاده از رودخانه فصلی: از طریق موتورپمپ	استفاده از رودخانه فصلی: از طریق موتورگاز	تعداد برکه
۱	۲	۳	۴	۵	۶	۷	۸	۹	۱۰	۱۱	۱۲	۱۳	۱۴	۱۵	۱۶	۱۷	۱۸
۲۲	خنجره سفلی	۲۰۴۸۳۹	۰														
۲۳	دیاج	۲۰۴۸۴۰	۳۷							۲۴			*				
۲۴	درویان	۲۰۴۸۴۱	۷							۱۰	۵		*		۵		
۲۵	درویان فارس	۲۰۴۸۴۲	۱۴							**							
۲۶	درویشان	۲۰۴۸۴۳	۹	۲	۵۰					۲	۵۰		*		*		۳
۲۷	دره‌وزان	۲۰۴۸۴۴	۳۹							۳۰	۲۰				*		
۲۸	دوزخدره	۲۰۴۸۴۵	۳۹							۵۰			*		*		۵
۲۹	ذلقه	۲۰۴۸۴۶	۱۳			۸	۱۴			۱۰۰	۸۰	۱	*		*		**
۳۰	زردک	۲۰۴۸۴۷	۹							۶		۱	*		*		۶
۳۱	شریف‌آباد	۲۰۴۸۴۸	۱۱۵			۱۰	۲			۷۰	۵		*		*		
۳۲	شیخ‌حیدر	۲۰۴۸۴۹	۲۴			۱	۱۲			۱۰	۱		*	*	*		
۳۳	شیخ‌کاف	۲۰۴۸۵۰	۲۴			۸	۱۰			۲۰	۲		*		*		**
۳۴	علی‌آباد	۲۰۴۸۵۱	۶۷			۵	۶			۳۰			*	*	*		
۳۵	علی‌آباد دولوش	۲۰۴۸۵۲	۳۱							۴					*		
۳۶	فرهادآباد	۲۰۴۸۵۳	۰														
۳۷	قزلبلاغ	۲۰۴۸۵۴	۴۶			۲	**			۴۰	۱۲	۱	۰				**
۳۸	قلعه‌داغی	۲۰۴۸۵۵	۰			۱	۶			۳	۶		*				
۳۹	قلعه‌ریحانه	۲۰۴۸۵۶	۴۴							۳۰	۲۰						
۴۰	قلعه‌گاه	۲۰۴۸۵۷	۳۳							۸	۲						
۴۱	قلعه‌ولیانه	۲۰۴۸۵۸	۳۲							۱۶							
۴۲	کانی‌سیدمراد	۲۰۴۸۵۹	۲۰							۱۰	۲			*			**
۴۳	کانی‌کبود	۲۰۴۸۶۰	۲۵			۱۰	۸			۲۰	۱۰	۱		*			**
۴۴	کوسه‌مشیر	۲۰۴۸۶۱	۲۹							۱۲	۲		*	*			*
۴۵	کول	۲۰۴۸۶۲	۷۰							۱۲	۲۰		*	*			**
۴۶	گاوآهن‌تو	۲۰۴۸۶۳	۹۱			۲۰	۱۰			۵۰			*				**
۴۷	گرجی	۲۰۴۸۶۴	۲۶							۴			*				
۴۸	گله‌سور	۲۰۴۸۶۵	۲۱							۱۲			*				۴
۴۹	لانه	۲۰۴۸۶۶	۱۰۴							۱۰	۱		*	*			
۵۰	گیزه‌ل سفلی	۲۰۴۸۶۷	۳۲							۲۰			*				**
۵۱	گیزه‌ل علیا	۲۰۴۸۶۸	۳۵							۲۰		۱	*				
۵۲	مره‌دره	۲۰۴۸۷۰	۳۲							۱۵							
۵۳	مغاره	۲۰۴۸۶۹	۰							۵							
۵۴	میشاو	۲۰۴۸۷۱	۳۱			۷	۲۵			۱۷۰	۲۰		*				**
۵۵	نعل‌شکن	۲۰۴۸۷۲	۲۹							۵							
۵۶	هاشه‌کلان	۲۰۴۸۷۳	۱۷	۱	**					۶۲	۱۲		*				**
۵۷	هزارکانیان	۲۰۴۸۷۴	۵۸							۷	۲			*			۷
۵۸	هیئت‌آباد	۲۰۴۸۷۵	۱۸							۸			*				
۵۹	یاپل	۲۰۴۸۷۶	۱۰۴			۸	۲۰			۷۰	۲۰		*				
۶۰	یتکی‌ارخ	۲۰۴۸۷۷	۵۴			۴	۱			۵		۱	*				
	دهستان قراتوره																
۱	ایب‌بارزف	۲۰۴۹۳۸	۳۵							۱۸	۱۳						
۲	اخلند	۲۰۴۹۳۹	۹۱							۴	۱۰	۶	*				۲
۳	افاجری	۲۰۴۹۴۰	۴۵							۳۰	۲۰		*		*		**
۴	امین‌آباد	۲۰۴۹۴۱	۴۳							۱۷			*				**
۵	بابابار	۲۰۴۹۴۲	۸۵			۶	۲۰			۱۰	۵	۸	*		*	*	۶
۶	باش‌قشلاق	۲۰۴۹۴۳	۵۸							۲۰	۱۰		*		*		**

شماره ردیف آبادی	تعداد ماشینهای کشاورزی			تعداد موتور پمپ آب	تعداد دام بارکش و سواری			تعداد دام شخم			تعداد گاو نژاد خارجی و دورگ		سایر اطلاعات		
	تراکتور	تیلر	کمباین		اسب و کره اسب	قاطر و استر	الاغ و کره الاغ	گاو	گاومیش	مشتر	نژاد خارجی	دورگ	درصد دل ۲ جمعیت مشتری	درشتی: فرهنگ آبادیهای کشور ۰ ماهیگیری	درشتی: فرهنگ آبادیهای کشور ۰ مناطق تاریخی، مذهبی
	۱۹	۲۰	۲۱	۲۲	۲۳	۲۴	۲۵	۲۶	۲۷	۲۸	۲۹	۳۰	۳۱	۳۲	۳۳
۲۲	۰	۰	۰	۰	۰	۰	۰	۰	۰	۰	۰	۰			
۲۳	۱۸	۰	۱	۰	۰	۰	۵	۰	۰	۰	۰	۵	۰		
۲۴	۲	۰	۰	۰	۴	۱	۴	۰	۰	۰	۰	۲	۰		
۲۵	۰	۰	۰	۰	۱۰	۱	۱۰۰	۰	۰	۰	۰	۱۰۰			
۲۶	۱	۰	۰	۲	۰	۰	۳	۰	۰	۰	۰	۰			
۲۷	۱	۰	۰	۰	۱	۰	۶۰	۰	۰	۰	۲	۰	۰		
۲۸	۰	۰	۰	۰	۵	۳۵	۴۰	۸	۰	۰	۰	۰	۰		
۲۹	۰	۰	۰	۸	۱	۱	۱۰	۰	۰	۰	۰	۱			
۳۰	۱	۰	۰	۰	۱	۰	۲	۰	۰	۰	۲	۲			
۳۱	۲۰	۰	۰	۱۰	۲	۰	۶۰	۰	۰	۰	۲۰	۸	۰		
۳۲	۱۰	۰	۰	۳	۸	۰	۳۰	۰	۰	۰	۱۱	۲۰۰	۰		
۳۳	۱۰	۰	۰	۸	۱	۰	۴	۰	۰	۰	۰	۴۰	۰		
۳۴	۱۳	۰	۰	۵	۴	۰	۴۰	۰	۰	۰	۰	۰	۰		
۳۵	۰	۰	۰	۰	۲	۲	۲۰	۰	۰	۰	۰	۰			
۳۶	۰	۰	۰	۰	۰	۰	۰	۰	۰	۰	۰	۰			
۳۷	۴	۰	۰	۲	۱۵	۲	۷۰	۴	۰	۰	۰	۰	۰		
۳۸	۰	۰	۰	۱	۰	۰	۰	۰	۰	۰	۰	۰			
۳۹	۱۱	۰	۰	۰	۱	۰	۲۰	۰	۰	۰	۰	۰	۰		
۴۰	۲	۰	۰	۱	۲	۲	۲۱	۰	۰	۰	۰	۰	۰		
۴۱	۱	۰	۰	۰	۱	۸	۲۰	۴	۰	۰	۰	۰	۰		
۴۲	۱	۰	۰	۰	۳	۲	۳۰	۰	۰	۰	۰	۰	۰		
۴۳	۱۱	۰	۰	۱۰	۲	۰	۴	۰	۰	۰	۰	۴	۰		
۴۴	۰	۰	۰	۰	۶	۲	۷۰	۰	۰	۰	۰	۰	۰		
۴۵	۵	۰	۰	۰	۱۲	۲۵	۴۰	۸	۰	۰	۰	۰	۰		
۴۶	۱۰	۰	۰	۲۰	۱۲	۶	۶۰	۰	۰	۰	۰	۱	۰		
۴۷	۲	۰	۰	۰	۷	۰	۴۰	۰	۰	۰	۰	۰	۰		
۴۸	۱۱	۰	۰	۰	۵	۰	۲۰	۰	۰	۰	۲	۴۰۰	۰		
۴۹	۱۹	۰	۰	۲	۸	۰	۰	۲	۰	۰	۱۲	۳۰۰	۰		
۵۰	۳	۰	۱	۰	۳	۴	۲۰	۰	۰	۰	۶	۰	۰		
۵۱	۰	۰	۰	۰	۳	۱۵	۵۰	۰	۰	۰	۰	۰	۰		
۵۲	۵	۰	۰	۰	۰	۰	۱	۰	۰	۰	۰	۰	۰		
۵۳	۰	۰	۰	۰	۰	۰	۰	۰	۰	۰	۰	۰			
۵۴	۷	۰	۰	۲۵	۳	۰	۵	۰	۰	۰	۰	۰	۰		
۵۵	۱۴	۰	۰	۱	۳	۱	۱۰	۱	۰	۰	۵	۰	۰		
۵۶	۰	۰	۰	۱	۱	۰	۲۷	۰	۰	۰	۰	۰	۰		
۵۷	۱۶	۰	۰	۰	۴	۰	۴۵	۰	۰	۰	۸	۶	۰		
۵۸	۲	۰	۰	۰	۱	۰	۰	۰	۰	۰	۰	۰	۰		
۵۹	۱۵	۰	۰	۲۰	۵	۰	۸۰	۰	۰	۰	۱۰	۳	۰		
۶۰	۸	۰	۰	۲	۰	۰	۱۰	۰	۰	۰	۱۰	۱۵۰	۰		
۱	۰	۰	۰	۱	۰	۰	۲۰	۰	۰	۰	۰	۰	۰		
۲	۱۷	۰	۱	۳	۰	۰	۵۰	۰	۰	۰	۰	۰	۰		
۳	۸	۰	۰	۲	۰	۰	۱۵	۲	۰	۰	۲۹	۵	۰		
۴	۱۷	۰	۰	۰	۰	۰	۵	۰	۰	۰	۰	۰	۰		
۵	۴۰	۰	۱	۲۰	۱	۰	۳۰	۰	۰	۰	۱۵	۰	۰		
۶	۱۰	۰	۰	۱	۳	۰	۵۰	۰	۰	۰	۴	۲	۰		

جدول ۱- تعداد خانوار بهره‌بردار، منابع آب کشاورزی، ماشینهای کشاورزی برقی و دیگر اطلاعات آبادیهای شهرستان سنندج

شماره ردیف آبادی	آبادی	کد آبادی	تعداد خانوار بهره‌بردار	منابع آب کشاورزی: چاه عمیق: تعداد	چاه عمیق: متوسط عمق	چاه نیمه‌عمیق: تعداد	چاه نیمه‌عمیق: متوسط عمق	چاه آرتزین: تعداد	چاه آرتزین: متوسط عمق	تعداد چشمه: دائمی	تعداد چشمه: فصلی	تعداد قنات	استفاده از رودخانه دائمی: از طریق موتورپمپ	استفاده از رودخانه دائمی: از طریق نیروی کشاورزی	استفاده از رودخانه فصلی: از طریق موتورپمپ	استفاده از رودخانه فصلی: از طریق نیروی کشاورزی	تعداد برکه
۱	۲	۳	۴	۵	۶	۷	۸	۹	۱۰	۱۱	۱۲	۱۳	۱۴	۱۵	۱۶	۱۷	۱۸
۷	[illegible]	۲۰۴۹۴۴	۵۱	۱۰	**	۱۲	۷			۲۰		۳	*	*			**
۸	[illegible]	۲۰۴۹۴۵	۱۶							۵۰		۱	*	۵			**
۹	[illegible]	۲۰۴۹۴۶	۱۸۰			۲	۸			**	**	**	*		*		**
۱۰	[illegible]	۲۰۴۹۴۷	۳۸							۱۰	۲				*	*	
۱۱	[illegible]	۲۰۴۹۴۸	۱۷							۵	۴				*		
۱۲	[illegible]	۲۰۴۹۴۹	۲۷			۴	۱۲			۲	۲			*			
۱۳	[illegible]	۲۰۴۹۵۰	۲۷			۸	۹			۱۰	۱۵		*	*	*		۲
۱۴	[illegible]	۲۰۴۹۵۱	۲۴							۷			*				۷
۱۵	[illegible]	۲۰۴۹۵۲	۵۲			۱	۱۸			۲۵		۱					**
۱۶	[illegible]	۲۰۴۹۵۴	۵۷			۵	۵			۷	۲	۱	*				۴
۱۷	[illegible]	۲۰۴۹۵۵	۲۵							۱	۲		*		*		
۱۸	[illegible]	۲۰۴۹۵۶	۰							۶	۴						۲
۱۹	[illegible]	۲۰۴۹۵۷	۳۸							۱۵	۱۰	۲	*				**
۲۰	[illegible]	۲۰۴۹۵۸	۵۰			۱۵	۵			۶			*	*			
۲۱	[illegible]	۲۰۴۹۵۹	۶۲							۱۲			*	*	*		
۲۲	[illegible]	۲۰۴۹۶۰	۹۰			۱۷	۱۲			۰		۴					
۲۳	[illegible]	۲۰۴۹۶۱	۶۹	۲	**					۱			*				۲
۲۴	[illegible]	۲۰۴۹۶۲	۹۰							۱۰	۲۰				*		**
۲۵	[illegible]	۲۰۴۹۶۳	۳۹							۵۰	۲۰						۴
۲۶	[illegible]	۲۰۴۹۶۴	۷۰			⊥۶۰	۱۰			۵			*				**
۲۷	[illegible]	۲۰۴۹۶۵	۰							۴			*				۴
۲۸	[illegible]	۲۰۴۹۶۶	۱۰۷							۳۰	۴۵		*		*		**
۲۹	[illegible]	۲۰۴۹۶۷	۲۸							۳			*				۱
۳۰	[illegible]	۲۰۴۹۶۸	۳۲							۶	۲				*		
۳۱	[illegible]	۲۰۴۹۶۳	۳۱							۳	۲		*	*			
۳۲	[illegible]	۲۰۴۹۶۹	۰							۱	۳		*				
۳۳	[illegible]	۲۰۴۹۷۰	۲۴							۲			*				۷
۳۴	[illegible]	۲۰۴۹۷۱	۵۷			۳	۱۵			⊥۷۰	۴	۲					**
۳۵	[illegible]	۲۰۴۹۷۲	۵۴			۵	۴			۸	۶		*	*	*	*	۴
۳۶	[illegible]	۲۰۴۹۷۳	۱۵۴			۲	۶			۱۶	۶		*				**
۳۷	[illegible]	۲۰۴۹۷۴	۴۲			۶	۱۵			۱	۲		*				
۳۸	[illegible]	۲۰۴۹۷۵	۴۹	۱	**	۳	۸			۱۱	۱		*				**
۳۹	[illegible]	۲۰۴۹۷۶	۴۲			۲۵	۸			۲	۶		*		*		
۴۰	[illegible]	۲۰۴۹۷۷	۳۲			۱	۱۰			۸	۴		*	*	*	*	
۴۱	[illegible]	۲۰۴۹۷۸	۱۳۸			۲۴	۸			۷۲		۱	*		*		**
۴۲	[illegible]	۲۰۴۹۷۹	۷۶							۲۰	۱۲	۲	*				**
۴۳	[illegible]	۲۰۴۹۸۰	۳۰			۴	۶			۶	۲	۳					۲
۴۴	[illegible]	۲۰۴۹۸۱	۸۲	۲	**	۵	۵			۲۳	۵	۲	*	*			**
۴۵	[illegible]	۲۰۴۹۸۲	۵۸			۷	۱۲			۱	۱		*	*			
۴۶	[illegible]	۲۰۴۹۸۳	۷۰							۱۰	۶				*		۴
۴۷	[illegible]	۲۰۴۹۸۴	۵۳					⊥۱	⊥۲	۴	۲	۱	*	*			۳
۴۸	[illegible]	۲۰۴۹۸۵	۲۴							۹	۱	⊥۷					۸
۴۹	[illegible]	۲۰۴۹۸۶	۴۴	۸	**	۱۰	۸			۱۶	۸		*	*			**
۵۰	[illegible]	۲۰۴۹۸۷	۷۰	۱۲	**	۱۰	۸			۱۰	۶	۲	*	*			**
۵۱	[illegible]	۲۰۴۹۸۸	۱۶							۱۰	۵	۳	*		*		۴
۵۲	[illegible]	۲۰۴۹۸۹	۱۲۰			۱۳	۱۲			۵	۵	۳	*		*		**
۵۳	[illegible]	۲۰۴۹۹۰	۶۲			۷	۶			۱			*	*			۱
۵۴	[illegible]	۲۰۴۹۹۱	۲۸							۶	۳		*	*	*	۰	۶

شماره ردیف آبادی	تعداد ماشینهای کشاورزی			تعداد موتور آب	تعداد دام بارکش و سواری			تعداد دام سنگین			تعداد گاو نژاد خارجی و دورگ		سایر اطلاعات		
	تراکتور	تیلر	کمباین	موتور آب	اسب و کره اسب	قاطر و استر	الاغ و کره الاغ	گاو	گاو میش	شتر	نژاد خارجی	دورگ	در جدول ۲ همین نشریه	در نشریه فرهنگ آبادیهای کشور ۱۰ اسفند ۱۳۴۱	در نشریه فرهنگ آبادیهای کشور و نقاط مسکونی
	۱۹	۲۰	۲۱	۲۲	۲۳	۲۴	۲۵	۲۶	۲۷	۲۸	۲۹	۳۰	۳۱	۳۲	۳۳
۷	۲۴	۰	۰	۲۲	۱	۰	۴	۰	۰	۰	۲۰	۲۰	۰		
۸	۸	۰	۰	۰	۱	۰	۲	۰	۰	۰	۱	۱	۰		
۹	۴۰	۰	۱	۳	۵	۰	۱۰۰	۰	۰	۰	۳	۱۰۰	۰		
۱۰	۱۱	۰	۰	۲	۰	۰	۱۲	۰	۰	۰	۰	۰	۰		
۱۱	۳	۰	۰	۰	۱	۲	۶	۰	۰	۰	۰	۰	۰		
۱۲	۸	۰	۰	۴	۰	۰	۶	۲	۰	۰	۰	۰	۰		
۱۳	۹	۰	۰	۸	۲	۰	۲۰	۰	۰	۰	۴	۲	۰		
۱۴	۸	۰	۰	۱	۰	۰	۴۰	۰	۰	۰	۵	۹	۰		
۱۵	۱۷	۰	۰	۱	۲	۰	۲۰	۰	۰	۰	۲	۰	۰		
۱۶	۱۲	۰	۰	۵	۰	۰	۵۰	۰	۰	۰	۰	۵۰	۰		
۱۷	۹	۰	۰	۰	۶	۰	۴	۰	۰	۰	۰	۰	۰		
۱۸	۰	۰	۰	۰	۰	۰	۰	۰	۰	۰	۰	۰			
۱۹	۹	۰	۱	۰	۰	۰	۱۰	۰	۰	۰	۰	۲	۰		
۲۰	۴	۰	۰	۱۵	۰	۰	۱۰	۰	۰	۰	۱۵	۰	۰		
۲۱	۱۱	۰	۰	۵	۶	۰	۴۵	۰	۰	۰	۱۲	۱۰	۰		
۲۲	۳۶	۰	۳	۱۷	۲	۰	۲۰	۰	۰	۰	۲۰۰	۱۰۰	۰		
۲۳	۲۵	۰	۰	۲	۰	۰	۲۰	۰	۰	۰	۱	۵۰	۰		
۲۴	۲۴	۰	۰	۰	۴	۰	۳۰	۰	۰	۰	۰	۸	۰		
۲۵	۷	۰	۰	۰	۰	۰	۱۲	۰	۰	۰	۰	۰	۰		
۲۶	۲۶	۰	۴	۶۰	۲	۰	۱۰	۰	۰	۰	۱۰	۱۲	۰		
۲۷	۰	۰	۰	۰	۰	۰	۰	۰	۰	۰	۰	۰			
۲۸	۲۴	۰	۰	۰	۲	۰	۲۰	۰	۰	۰	۰	۰	۰		
۲۹	۶	۰	۰	۰	۰	۰	۱۰	۰	۰	۰	۲	۰	۰		
۳۰	۶	۰	۰	۰	۰	۰	۱۰	۱۲۰	۰	۰	۰	۰	۰		
۳۱	۸	۰	۰	۴	۲	۰	۱۰	۰	۰	۰	۱۲	۰	۰		
۳۲	۰	۰	۰	۰	۰	۰	۰	۰	۰	۰	۰	۰			
۳۳	۷	۰	۰	۳	۰	۰	۲۰	۰	۰	۰	۰	۳	۰		
۳۴	۵	۰	۰	۳	۲	۰	۱۴	۰	۰	۰	۰	۰	۰		
۳۵	۱۷	۰	۱	۵	۵	۰	۳۱	۰	۰	۰	۰	۰	۰		
۳۶	۴۳	۰	۲	۲	۲	۰	۷۰	۰	۰	۰	۱	۰	۰		
۳۷	۳۰	۰	۰	۶	۰	۰	۳۰	۰	۰	۰	۱۰۰	۰	۰		
۳۸	۱۰	۰	۰	۴	۰	۰	۵	۰	۰	۰	۸	۴	۰		
۳۹	۸	۰	۰	۲۵	۵	۰	۳۰	۰	۰	۰	۵	۰	۰		
۴۰	۱۲	۰	۱	۴	۱	۰	۳۰	۰	۰	۰	۲	۰	۰		
۴۱	۲۴	۰	۰	۲۴	۴	۰	۴۰	۰	۰	۰	۲	۱	۰		
۴۲	۲۱	۰	۰	۰	۷	۱	۲۰	۰	۰	۰	۰	۰	۰		
۴۳	۱۲	۰	۰	۴	۰	۰	۲	۰	۰	۰	۰	۵	۰		
۴۴	۱۶	۰	۱	۹	۳	۰	۴۰	۰	۰	۰	۲۰	۲۰	۰		
۴۵	۱۴	۰	۰	۷	۰	۰	۱۰	۰	۰	۰	۰	۰	۰		
۴۶	۱۲	۰	۰	۴	۰	۰	۲۰	۰	۰	۰	۱۵	۷	۰		
۴۷	۸	۰	۰	۲	۲	۰	۱۸	۰	۰	۰	۰	۲	۰		
۴۸	۷	۰	۰	۰	۰	۰	۵	۰	۰	۰	۱	۱	۰		
۴۹	۹	۰	۰	۱۸	۳	۰	۸	۰	۰	۰	۴۵	۳۰	۰		
۵۰	۲۲	۰	۱	۲۲	۳	۰	۱۶	۰	۰	۰	۵۰	۶۰	۰		
۵۱	۱۰	۰	۰	۰	۴	۰	۲	۰	۰	۰	۰	۱۵	۰		
۵۲	۲۱	۰	۱	۱۳	۱	۰	۱۰۰	۰	۰	۰	۳۰	۱۰	۰		
۵۳	۲۰	۰	۱	۷	۰	۰	۳۰	۰	۰	۰	۱۸	۲	۰		
۵۴	۱۴	۰	۰	۰	۱	۰	۱۴	۲	۰	۰	۴	۰	۰		

سرشماری عمومی کشاورزی ۱۳۶۷

جدول ۱ـ تعداد خانوار بهره‌بردار، منابع آب کشاورزی، ماشینهای کشاورزی و برخی دیگر از اطلاعات آبادیهای شهرستان سنندج

شماره ردیف آبادی	آبادی	کد آبادی	تعداد خانوار بهره‌بردار	منابع آب کشاورزی: چاه عمیق: تعداد	چاه عمیق: متوسط عمق	چاه نیمه‌عمیق: تعداد	چاه نیمه‌عمیق: متوسط عمق	چاه آرتزین: تعداد	چاه آرتزین: متوسط عمق	تعداد چشمه: دائمی	تعداد چشمه: فصلی	تعداد قنات	استفاده از سدد خانوارهای: از طریق شبکه کانال	استفاده از سدد خانوارهای: از طریق سدد پیسته	استفاده از سدد خاص: از طریق شبکه کانال	استفاده از سدد خاص: از طریق سدد پیسته	تعداد برکه
۱	۲	۳	۴	۵	۶	۷	۸	۹	۱۰	۱۱	۱۲	۱۳	۱۴	۱۵	۱۶	۱۷	۱۸
۵۵	پشتکی کردند	۲۰۴۹۹۲	۵۲							۷۰	۱۵		۵		۵		۰۰

فرهنگ آبادیهای استان کردستان

شماره ردیف آبادی	تعداد ماشینهای کشاورزی			تعداد موتور آب	تعداد دام بارکش و سواری			تعداد دام سنگین			تعداد گاو نژاد خارجی و دورگه		سایر اطلاعات		
	تراکتور	تیلر	کمباین	موتور آب	اسب و کره اسب	قاطر و استر	الاغ و کره الاغ	گاو	گاو میش	شتر	نژاد خارجی	دورگه	در جدول ۲ بین نشریه	در نشریه فرهنگ آبادیهای کشور و ماهنگیری	در نشریه فرهنگ آبادیهای کشور و نباتات دیدنی و صنعتی
	۱۹	۲۰	۲۱	۲۲	۲۳	۲۴	۲۵	۲۶	۲۷	۲۸	۲۹	۳۰	۳۱	۳۲	۳۳
۵۵	۱۳	۰	۰	۰	۲	۰	۳۱	۰	۰	۰	۰	۰	۰		

جدول ۱- تعداد خانوار بهره‌بردار، منابع آب کشاورزی، ماشینهای کشاورزی و برخی دیگر از اطلاعات آبادیهای شهرستان قزوین

شماره ردیف آبادی	آبادی	کد آبادی	تعداد خانوار بهره‌بردار	منابع آب کشاورزی: چاه عمیق: تعداد	چاه عمیق: متوسط عمق	چاه نیمه عمیق: تعداد	چاه نیمه عمیق: متوسط عمق	چاه آرتزین: تعداد	چاه آرتزین: متوسط عمق	تعداد چشمه: دائمی	تعداد چشمه: فصلی	تعداد قنات	استفاده از رودخانه دائمی: از طریق موتورپمپ	استفاده از رودخانه دائمی: از طریق موتورکمانه	استفاده از رودخانه فصلی: از طریق موتورپمپ	استفاده از رودخانه فصلی: از طریق موتورکمانه	تعداد برکه
۱	۲	۳	۴	۵	۶	۷	۸	۹	۱۰	۱۱	۱۲	۱۳	۱۴	۱۵	۱۶	۱۷	۱۸
	بخش شیلاق																
	دهستان شیلاق																
۱	ایجهار بیک	۲۰۵۱۲۴	۷۲			۱۸	۸			۱	۱۰		=				
۲	اخی کمال	۲۰۵۱۲۵	۴۶							۲			*	*			
۳	ارزند	۲۰۵۱۲۶	۹۸			۵	۱۲			۴				*			
۴	اسلام‌رز	۲۰۵۱۲۷	۷۷			۳	۲۰			۱	۵	۱	*	*			۱
۵	اسیاب‌جوب	۲۰۵۱۲۸	۳۶			۱	۴۰						*				
۶	امیر آباد	۲۰۵۱۲۹	۲۲			۲	۱۰			۱			*				
۷	باشماق	۲۰۵۱۳۰	۲۵۳			۲۸	۱۲			۳۹		**	=				**
۸	بابه	۲۰۵۱۳۱	۲۴								۲		*				
۹	بای‌تمر	۲۰۵۱۳۲	۱۱۱			۱	۷							*			
۱۰	بریاشان	۲۰۵۱۳۳	۲۹			۱	۳۰			۳			*				
۱۱	بکر آباد	۲۰۵۱۳۴	۴۹							۱۵		۱	*				۴
۱۲	بکه‌جان	۲۰۵۱۳۵	۱۲۹							۲	۲		*	*			
۱۳	بلبان آباد	۲۰۵۱۳۶	۳۷۹			۲۰	۵			۲۰	۲۰	**	*	*			۵
۱۴	بیدستی	۲۰۵۱۳۷	۱۵۱			۱	۵۵						*				
۱۵	برهمن آباد	۲۰۵۱۳۸	۵۲			۱	۷۰			۱۰	۱۰						
۱۶	تاج‌رشید	۲۰۵۱۳۹	۵۰														
۱۷	تازه آباد چراغ آباد	۲۰۵۱۴۰	۵۴	۱	۷۰	۱۸	۱۰			۱		۱	*				
۱۸	تازه آباد طهماسبقلی	۲۰۵۱۴۱	۲۰			۳	۹						*	*			
۱۹	تازه آباد قروچای	۲۰۵۱۴۲	۴۵			۱	۱۰			۱			*				
۲۰	تازه آباد کاوه‌میشان	۲۰۵۱۴۳	۶۱							۱	۸		*	*			
۲۱	تلوار	۲۰۵۱۴۴	۷۷			۶	۱۰			۱۲		۱	*	*			
۲۲	تویره‌ریز	۲۰۵۱۴۵	۶۲	۱	۵۷	۷	۱۰			۱			*		*		
۲۳	تیلکو	۲۰۵۱۴۶	۲۴							۵	۱۰	۴	*				
۲۴	جواهرداباد	۲۰۵۱۴۷	۵۲			۹	۱۵			۲	۵	۲					۲
۲۵	چراغ آباد	۲۰۵۱۴۸	۹۰	۲	۵۰	۳	۱۲			۶	۳	۳					
۲۶	چشمه‌سفلی	۲۰۵۱۴۹	۱۶۱			۳	۱۵			۲۰	۱۰	۶	*		*	*	۴
۲۷	چشمه‌ای دره	۲۰۵۱۵۰	۵۴	۱	۶۰					۵۰	۳		*				
۲۸	چمن‌دلوشید	۲۰۵۱۵۱	۶۹							۱			*				
۲۹	چیلک	۲۰۵۱۵۲	۳۱	۱	۵۵					۶	۱۰		*				**
۳۰	حاجی آباد	۲۰۵۱۵۳	۰														
۳۱	حاجی آباد بزرگ	۲۰۵۱۵۴	۶۴			۳	۱۵			۱							
۳۲	حاجی‌چق	۲۰۵۱۵۵	۸۸	۳	۱۰۰	۲	۵۵			۲	۱	۱	*				**
۳۳	حسن آباد	۲۰۵۱۵۶	۲۸			۹	۱۲			۱				*			۱
۳۴	حسینی	۲۰۵۱۵۷	۸۵			۷	۱۱				۱		*				
۳۵	حصار اسلام‌رز	۲۰۵۱۵۸	۱۴							۲							
۳۶	حوزه	۲۰۵۱۵۹	۲۱			۹	۲۵			۱	۱۰	۱		*			
۳۷	خان آباد	۲۰۵۱۶۰	۲۸							۳							
۳۸	خانه اسفلی	۲۰۵۱۶۱	۱۶۸			۱۱	۱۲			۴	۵	۱	*		*		۱
۳۹	خفرلک	۲۰۵۱۶۲	۶۲			۱۱	۸			۵		۱	*		*		۱
۴۰	خودلان	۲۰۵۱۶۳	۱۰۰			۲	۱۰			۲	۴	۱	*				
۴۱	دلک	۲۰۵۱۶۴	۴۴										*				
۴۲	دولت آباد	۲۰۵۱۶۵	۱۱							۱	۴	۱					

شماره ردیف آبادی	تعداد ماشینهای کشاورزی			تعداد	تعداد دام بارکش و سواری			تعداد دام سنگین			تعداد گاو نژاد خارجی و دورگه		سایر اطلاعات		
	تراکتور	تیلر	کمباین	موتور پمپ آب	اسب و کره اسب	قاطر و مستر	الاغ و کره الاغ	گاو	گاو میش	شتر	نژاد خارجی	دورگه	در جدول ۲ همین شماره	در نشریه ۱ فرهنگ آبادیهای کشور ۱ پاییز ۱۳۴۶	در نشریه ۱ فرهنگ آبادیهای کشور ۱ مناطق عشایری
	۱۹	۲۰	۲۱	۲۲	۲۳	۲۴	۲۵	۲۶	۲۷	۲۸	۲۹	۳۰	۳۱	۳۲	۳۳
۱	۰	۰	۰	۱۸	۰	۰	۱۰	۰	۰	۰	۰	۰	۰		
۱	۱۱	۰	۰	۲	۰	۰	۷	۰	۰	۰	۰	۰	۰		۰
۲	۱۱	۰	۱	۵	۰	۰	۰	۰	۰	۰	۰	۰	۰		
۴	۲۲	۰	۲	۹	۰	۰	۱۵	۰	۰	۰	۰	۰	۰		
۵	۲	۰	۱	۱	۰	۰	۰	۰	۰	۰	۰	۰	۰		
۶	۵	۰	۰	۲	۰	۰	۳۰	۲	۰	۰	۰	۰	۰		
۷	۲۳	۰	۱	۳۸	۰	۰	۸۰	۰	۰	۰	۰	۰	۰		۰
۸	۳	۰	۰	۰	۱	۰	۳۰	۰	۰	۰	۰	۰	۰		
۹	۱۲	۰	۲	۵	۰	۰	۰	۰	۰	۰	۰	۰	۰		
۱۰	۱۲	۰	۰	۱	۰	۰	۱۵	۰	۰	۰	۰	۰	۰		۰
۱۱	۰	۰	۰	۰	۰	۰	۲۰	۰	۰	۰	۰	۰	۰		
۱۲	۲۳	۰	۱	۲	۱	۰	۶	۰	۰	۰	۰	۰	۰		
۱۳	۷	۰	۰	۲۰	۰	۰	۳۰	۰	۰	۰	۸	۰	۰		
۱۴	۱۴	۰	۰	۲	۰	۰	۲۰	۰	۰	۰	۰	۰	۰		
۱۵	۷	۰	۰	۱	۰	۰	۳۰	۲	۰	۰	۰	۰	۰		
۱۶	۴	۰	۰	۰	۰	۰	۳۰	۲	۰	۰	۰	۰	۰		
۱۷	۴	۰	۰	۱۹	۰	۰	۶	۰	۰	۰	۰	۰	۰		
۱۸	۲	۰	۰	۳	۰	۰	۴	۰	۰	۰	۰	۰	۰		
۱۹	۲	۰	۰	۱	۰	۰	۱۰	۰	۰	۰	۰	۰	۰		
۲۰	۱۱	۰	۰	۰	۰	۰	۰	۰	۰	۰	۰	۰	۰		
۲۱	۱۲	۰	۰	۶	۰	۰	۴	۰	۰	۰	۰	۰	۰		
۲۲	۰	۰	۰	۱۲	۰	۰	۸	۰	۰	۰	۵	۴	۰		
۲۳	۰	۰	۰	۰	۰	۰	۰	۰	۰	۰	۰	۰	۰		
۲۴	۶	۰	۰	۶	۱	۰	۲	۰	۰	۰	۰	۰	۰		
۲۵	۵	۰	۱	۵	۱	۰	۷	۰	۰	۰	۰	۱۶۰	۰		۰
۲۶	۲۷	۰	۱	۳	۰	۰	۲۰	۰	۰	۰	۰	۰	۰		
۲۷	۵	۰	۰	۱	۰	۰	۵۰	۰	۰	۰	۰	۱	۰		۰
۲۸	۱۴	۰	۰	۸	۰	۰	۱۰	۰	۰	۰	۰	۰	۰		
۲۹	۲	۰	۰	۱	۰	۰	۱۵	۰	۰	۰	۰	۰	۰		
۳۰	۰	۰	۰	۰	۰	۰	۰	۰	۰	۰	۰	۰			
۳۱	۴	۰	۰	۳	۰	۰	۴۰	۰	۰	۰	۰	۰	۰		
۳۲	۱۰	۰	۰	۴	۰	۰	۰	۰	۰	۰	۵	۰	۰		
۳۳	۸	۰	۰	۹	۰	۰	۲	۰	۰	۰	۰	۰	۰		
۳۴	۶	۰	۳	۱۷	۰	۰	۷	۰	۰	۰	۰	۲	۰		
۳۵	۲	۰	۰	۰	۱	۰	۱۵	۰	۰	۰	۰	۰	۰		
۳۶	۶	۰	۰	۱۱	۰	۰	۰	۰	۰	۰	۰	۰	۰		
۳۷	۰	۰	۰	۰	۰	۰	۳	۰	۰	۰	۰	۰	۰		
۳۸	۴۲	۰	۱	۱۷	۰	۰	۰	۰	۰	۰	۰	۰	۰		
۳۹	۵	۰	۱	۱۴	۰	۰	۲۰	۰	۰	۰	۰	۰	۰		
۴۰	۱۸	۰	۱	۲	۰	۰	۱۰	۰	۰	۰	۰	۰	۰		
۴۱	۱۰	۰	۰	۹	۰	۰	۰	۰	۰	۰	۲	۰	۰		۰
۴۲	۷	۰	۰	۰	۱	۰	۴	۰	۰	۰	۰	۰			

جدول ۱- تعداد خانوار بهره‌بردار، منابع آب کشاورزی، ماشینهای کشاورزی و برخی دیگر از اطلاعات آبادیهای شهرستان قزوین

شماره ردیف آبادی	آبادی	کد آبادی	تعداد خانوار بهره‌بردار	چاه عمیق: تعداد	چاه عمیق: متوسط عمق	چاه نیمه‌عمیق: تعداد	چاه نیمه‌عمیق: متوسط عمق	چاه آرتزین: تعداد	چاه آرتزین: متوسط عمق	تعداد چشمه: دائمی	تعداد چشمه: فصلی	تعداد قنات	استفاده از رودخانه دائمی: از طریق موتورپمپ	استفاده از رودخانه دائمی: از طریق موتورگاز	استفاده از رودخانه فصلی: از طریق موتورپمپ	استفاده از رودخانه فصلی: از طریق موتورگاز	تعداد برکه
۱	۲	۳	۴	۵	۶	۷	۸	۹	۱۰	۱۱	۱۲	۱۳	۱۴	۱۵	۱۶	۱۷	۱۸
۴۳	ده رشید	۲۰۵۱۶۶	۵۴			۸	۱۰			۱			÷				
۴۴	ده رقه	۲۰۵۱۶۷	۱۰							۱							
۴۵	زاغه	۲۰۵۱۶۸	۵۳			۱	۶			۶							
۴۶	سالار آباد	۲۰۵۱۶۹	۲۱							۳							
۴۷	سرآب حاج یمن	۲۰۵۱۷۰	۱۰۰	۱۰	۶۵	۴	۶			۴		۱	۵		÷		
۴۸	سرآب دوگل	۲۰۵۱۷۱	۲۷							۶	۲		÷				۷
۴۹	سرآب سوره	۲۰۵۱۷۲	۴۹			۱۶	۹			۴	۱		÷				
۵۰	سرآب شهر (عالیا)	۲۰۵۱۷۳	۶۲			۴	۷			۲			÷				۱
۵۱	سرخه چوب	۲۰۵۱۷۴	۳۷			۱	۵۰						÷	÷			
۵۲	سرتجربانه	۲۰۵۱۷۵	۲۱۴	۴	۷۰	۹	۲۰			۱۴	۲	۳	÷				÷÷
۵۳	سروآله	۲۰۵۱۷۶	۷۶							۵	۱		÷				
۵۴	سعید آباد	۲۰۵۱۷۷	۴۴	۱	۷۰	۴	۱۵			۱		۱					
۵۵	سنگ سیاه	۲۰۵۱۷۸	۰														
۵۶	سورال	۲۰۵۱۷۹	۴۱			۱	۸			۲	۴		÷		÷		۳
۵۷	سیس	۲۰۵۱۸۰	۲۴۷			۱۷	۹			۳۷	۲	۲	÷		÷		
۵۸	سی و سه مرده	۲۰۵۱۸۱	۲۳							۱							
۵۹	شاه چوب	۲۰۵۱۸۲	۶۰			۷	۹			۲	۱		÷				
۶۰	شاه ولائی	۲۰۵۱۸۳	۵۷			۱	۱۱			۱	۲						
۶۱	شعبانی	۲۰۵۱۸۴	۶۳														
۶۲	شهدا	۲۰۵۱۸۵	۲۱							۱		۲	÷				
۶۳	صادق آباد	۲۰۵۱۸۶	۷۳			۷	۹			۴			÷				۲
۶۴	طاهر صاحب‌قلی	۲۰۵۱۸۷	۵۸			۴	۱۳										
۶۵	طاهر آباد	۲۰۵۱۸۸	۲۲			۲	۱۱						÷	÷			
۶۶	عباس چوب	۲۰۵۱۸۹	۸۱	۱	۸۰	۲	۱۶			۲	۱	۱	÷				۲
۶۷	علی آباد لوج	۲۰۵۱۹۰	۴۸	۲	÷÷												
۶۸	علی آباد شهر	۲۰۵۱۹۱	۹۹			۶	۱۵						÷	÷	÷		
۶۹	فاطرمرز	۲۰۵۱۹۲	۷۷			۶	۱۲			۸	۲		÷				
۷۰	قاضی چوب	۲۰۵۱۹۳	۵۸			۲	۸						÷				
۷۱	دروچای	۲۰۵۱۹۴	۲۱۱	۴	۷۵	۲	۲۰			۱	۱		÷			÷	
۷۲	قشلاق چوب	۲۰۵۱۹۵	-														
۷۳	قشلاق داغرم	۲۰۵۱۹۶	۴۰														
۷۴	قلعه احمد آباد	۲۰۵۱۹۷	۲			۱	۵۰			۱							
۷۵	قلعه فولاد	۲۰۵۱۹۸	۴۶			۳	۱۴			۴	۱		÷	÷			
۷۶	قلعه گاه	۲۰۵۱۹۹	۲۲							۴							
۷۷	قلندره	۲۰۵۲۰۰	۳۶							۱			÷				
۷۸	قوچم	۲۰۵۲۰۱	۴۸							۴	۲		÷				
۷۹	کاکوی سفلی	۲۰۵۲۰۲	۴۶							۱			÷				۲
۸۰	کاکوی علیا	۲۰۵۲۰۳	۳۷							۱			÷				÷÷
۸۱	کاکه چوب	۲۰۵۲۰۴	۷۲										÷		÷		
۸۲	کاشی شاه‌قلی	۲۰۵۲۰۵	۳۵			۴	۱۵			۱							
۸۳	کاشی علی‌قلی	۲۰۵۲۰۶	۱۷								۲		÷				
۸۴	کایوشه	۲۰۵۲۰۷	۱۳							۳	۱		÷				
۸۵	کبودخان سفلی	۲۰۵۲۰۸	۲۱							۱			÷				
۸۶	کرک آباد	۲۰۵۲۰۹	۸۲			۱	۱۰			۲۰	۳		÷				
۸۷	کروندان	۲۰۵۲۱۰	۱۹۹	۱۶	۷۲	۵۳	۲۳			۱۲	۵		÷		÷		÷÷
۸۸	کریم آباد	۲۰۵۲۱۱	۰			۵	۳										
۸۹	کلکه	۲۰۵۲۱۲	۲۰							۸			÷				۴
۹۰	گردمیران سفلی	۲۰۵۲۱۳	۱۳۳			۷	۱۲			۴	۲۰	۳	÷				۷ ÷÷

شماره ردیف آبادی	تعداد ماشینهای کشاورزی: تراکتور	تیلر	کمباین	تعداد موتور آب	تعداد دام بارکش و سواری: اسب و کره اسب	قاطر و استر	الاغ و کره الاغ	تعداد دام شخم: گاو	گاومیش	شتر	تعداد گاو نژاد خارجی و دورگه: نژاد خارجی	دورگه	سایر اطلاعات: در جدول ۲ همین نشریه	در نشریه «فرهنگ آبادیهای کشور» ماهیگیری	در نشریه «فرهنگ آبادیهای کشور» دهات دیدنی صنعتی
	۱۹	۲۰	۲۱	۲۲	۲۳	۲۴	۲۵	۲۶	۲۷	۲۸	۲۹	۳۰	۳۱	۳۲	۳۳
۴۳	۷	۰	۰	۸	۰	۰	۳	۰	۰	۰	۲	۰	۰		
۴۴	۱	۰	۰	۰	۰	۰	۱۰	۰	۰	۰	۰	۰	۰		
۴۵	۶	۰	۰	۱	۲	۰	۴۰	۰	۰	۰	۰	۰	۰		
۴۶	۱۰	۰	۰	۰	۰	۰	۰	۰	۰	۰	۰	۰	۰		
۴۷	۱۱	۰	۰	۱۴	۱	۰	۸	۰	۰	۰	۸	۰	۰		۰
۴۸	۰	۰	۰	۰	۰	۰	۱۰۵	۰	۰	۰	۰	۰	۰		
۴۹	۱۵	۰	۲	۱۶	۰	۰	۱۰۰	۰	۰	۰	۰	۰	۰		
۵۰	۱۵	۰	۰	۴	۳	۰	۰	۰	۰	۰	۰	۲	۰		
۵۱	۹	۰	۱	۵	۰	۰	۰	۰	۰	۰	۰	۰	۰		
۵۲	۱۰	۰	۰	۱۳	۰	۰	۱۰۰	۰	۰	۰	۰	۲۷۸	۰		۰
۵۳	۳	۰	۰	۰	۰	۰	۶۰	۱۰	۰	۰	۰	۰	۰		
۵۴	۳	۰	۰	۵	۰	۰	۲۰	۰	۰	۰	۰	۰	۰		
۵۵	۰	۰	۰	۰	۰	۰	۰	۰	۰	۰	۰	۰			
۵۶	۳	۰	۰	۱	۰	۰	۰	۰	۰	۰	۰	۴	۰		
۵۷	۹	۰	۰	۱۷	۱	۰	۲۰	۰	۰	۰	۰	۰	۰		۰
۵۸	۷	۰	۰	۰	۱	۰	۲	۰	۰	۰	۰	۰	۰		
۵۹	۴	۰	۰	۱	۰	۰	۰	۰	۰	۰	۰	۰	۰		
۶۰	۱۲	۰	۰	۱	۲	۰	۲۰	۱	۰	۰	۰	۰	۰		
۶۱	۲۰	۰	۰	۰	۰	۰	۶	۰	۰	۰	۰	۱	۰		
۶۲	۵	۰	۰	۰	۰	۰	۰	۱۰	۰	۰	۰	۰	۰		
۶۳	۷	۰	۰	۸	۱	۰	۰	۰	۰	۰	۰	۰	۰		
۶۴	۷	۰	۰	۵	۰	۰	۵	۰	۰	۰	۴	۲	۰		
۶۵	۵	۰	۰	۲	۰	۰	۲	۰	۰	۰	۰	۰	۰		۰
۶۶	۴	۰	۰	۹	۰	۰	۹	۰	۰	۰	۰	۰	۰		
۶۷	۶	۰	۰	۲	۰	۰	۲	۰	۰	۰	۱	۰	۰		
۶۸	۱۲	۰	۰	۶	۰	۰	۱۵	۰	۰	۰	۶	۲	۰		
۶۹	۳	۰	۰	۸	۰	۰	۰	۰	۰	۰	۰	۰	۰		
۷۰	۳	۰	۰	۲	۰	۰	۲	۰	۰	۰	۰	۰	۰		
۷۱	۱۸	۰	۲	۷	۰	۰	۵۰	۰	۰	۰	۰	۰	۰		
۷۲	۰	۰	۰	۰	۰	۰	۰	۰	۰	۰	۰	۰			
۷۳	۸	۰	۲	۰	۰	۰	۹	۰	۰	۰	۰	۰	۰		۰
۷۴	۶	۰	۰	۱	۰	۰	۰	۰	۰	۰	۰	۰			
۷۵	۹	۰	۰	۵	۰	۰	۳۰	۰	۰	۰	۰	۰	۰		
۷۶	۹	۰	۰	۴	۱	۰	۴	۰	۰	۰	۰	۰	۰		
۷۷	۱۱	۰	۰	۰	۰	۰	۸	۰	۰	۰	۰	۰	۰		
۷۸	۱۰	۰	۰	۰	۰	۰	۰	۰	۰	۰	۰	۰	۰		
۷۹	۴	۰	۰	۰	۰	۰	۱۰	۰	۰	۰	۰	۰	۰		
۸۰	۳	۰	۰	۰	۰	۰	۱۰	۰	۰	۰	۰	۰	۰		
۸۱	۱۰	۰	۰	۳	۰	۰	۲	۰	۰	۰	۱۲	۰	۰		۰
۸۲	۳	۰	۰	۴	۱	۰	۲۰	۰	۰	۰	۰	۰	۰		
۸۳	۳	۰	۰	۰	۰	۰	۲۰	۰	۰	۰	۰	۰	۰		
۸۴	۱	۰	۰	۰	۰	۰	۰	۰	۰	۰	۰	۰	۰		
۸۵	۴	۰	۰	۰	۰	۰	۴	۰	۰	۰	۳	۱	۰		
۸۶	۶	۰	۰	۱	۰	۰	۲۰	۰	۰	۰	۰	۰	۰		۰
۸۷	۱۷	۰	۰	۶۹	۰	۰	۲۳	۰	۰	۰	۰	۳	۰		
۸۸	۰	۰	۰	۵	۰	۰	۰	۰	۰	۰	۰	۰			
۸۹	۱	۰	۰	۰	۰	۰	۴	۰	۰	۰	۰	۰	۰		
۹۰	۸	۰	۰	۷	۰	۰	۰	۰	۰	۰	۰	۰	۰		

جدول ۱- تعداد خانوار بهره‌بردار، منابع آب کشاورزی، ماشینهای کشاورزی و برخی دیگر از اطلاعات آبادیهای شهرستان قروه

شماره ردیف آبادی	آبادی	کد آبادی	تعداد خانوار بهره‌بردار	منابع آب کشاورزی: چاه عمیق: تعداد	چاه عمیق: متوسط عمق	چاه نیمه‌عمیق: تعداد	چاه نیمه‌عمیق: متوسط عمق	چاه آرتزین: تعداد	چاه آرتزین: متوسط عمق	تعداد چشمه: دائمی	تعداد چشمه: فصلی	تعداد قنات	استفاده از رودخانه دائمی: از طریق موتورپمپ	استفاده از رودخانه دائمی: از طریق نیروی انسانی	استفاده از رودخانه فصلی: از طریق نیروی انسانی	استفاده از رودخانه فصلی: از طریق موتورپمپ	تعداد برکه
۱	۲	۳	۴	۵	۶	۷	۸	۹	۱۰	۱۱	۱۲	۱۳	۱۴	۱۵	۱۶	۱۷	۱۸
۹۱	دردمیران علیا	۲۰۵۲۱۴	۱۹۸			۷۰	۷			**	۲۰	۵	*				
۹۲	ذرگلته	۲۰۵۲۱۵	۳۳			۲	۸			۵	۲		*				
۹۳	ذمه‌دره	۲۰۵۲۱۶	۵۹			۱	۶			۷			*				
۹۴	کندابیه	۲۰۵۲۱۷	۲۳							۲	۲						
۹۵	مبارک‌آباد	۲۰۵۲۱۸	۲۴			۴	۱۵			۱			*				۱
۹۶	مبارک‌آباد کلوش	۲۰۵۲۱۹	۱۰۵	۱۵	۶۰	۹	۲۰			۱۵	۳	۵					**
۹۷	مجیدآباد	۲۰۵۲۲۰	۰							۱							
۹۸	محمدآباد خرزه	۲۰۵۲۲۱	۲۰							۱			*				
۹۹	مرادآباد	۲۰۵۲۲۲	۴۶			۵	۱۰			۶	۳	۲	*		*		۶
۱۰۰	مله	۲۰۵۲۲۳	۱۶			۴	۸			۵	۲	۱					۴
۱۰۱	میرکی	۲۰۵۲۲۴	۱۰۲			۱	۱۰			۹	۱		*	*			
۱۰۲	ناصرآباد	۲۰۵۲۲۵	۴۸	۱	۸۴	۱	۱۰			۱			*				
۱۰۳	نبی‌آباد	۲۰۵۲۲۶	۹۹			۱۱	۱۵			۱			*				
۱۰۴	نجف‌آباد	۲۰۵۲۲۷	۴۰			۸	۹				۱		*		*		
۱۰۵	نیاز	۲۰۵۲۲۸	۸۵			۳	۷			۲		۱		*			
۱۰۶	هندی‌ملاغ	۲۰۵۲۲۹	۸							۲			*				
	بخش مرکزی																
	دهستان اسفندآباد																
۱	ابیاریک	۲۰۵۲۴۶	۰														
۲	اجی‌جای	۲۰۵۲۴۷	۵۹										*				
۳	احمدآباد باش	۲۰۵۲۴۸	۵۶							۳							
۴	احمدآباد پنجه	۲۰۵۲۴۹	۶۰	۲	۶۰	۶	۱۸			۵	۴	۲	*				
۵	اسف‌آباد	۲۰۵۲۵۰	۶۵			۱	۹			۱		۱					
۶	الهیاری	۲۰۵۲۵۱	۲۱			۴	۱۱			۱			*	*			
۷	امین‌آباد فصلان	۲۰۵۲۵۲	۵۰			۳	۲۰					۱					
۸	اوج‌بلاغ	۲۰۵۲۵۳	۵۱							۳		۱	*				
۹	اوریه	۲۰۵۲۵۴	۵۸							۲							
۱۰	اوشکان	۲۰۵۲۵۵	۱۵۱	۲	۱۰۰	۴	۱۰			۲	۱	۳	*				
۱۱	بابابکرکر	۲۰۵۲۵۶	۲۲							۱		۱					
۱۲	باقلوچه	۲۰۵۲۵۷	۶۴							۲							۱
۱۳	بالو اته خالدی	۲۰۵۲۵۸	۴۴	۱	۵۰	۱	۱۰			۳			*				۲
۱۴	بالو اته محمدی	۲۰۵۲۵۹	۶۱	۱	۳۰					۳	۳	۱	*				۱
۱۵	بهارلو	۲۰۵۲۶۰	۲۵۸							۴۰	۵	۱					
۱۶	بلوهرکان	۲۰۵۲۶۱	۷۸	۲	۵۵					۲		۱					
۱۷	پیرباباعلی	۲۰۵۲۶۲	۸۶	۱	۱۰۰	۱	۶۰			۱		۱					
۱۸	پیرسلیمان	۲۰۵۲۶۳	۲۵							۷		۲					
۱۹	تازه‌آباد چامه‌شوران	۲۰۵۲۶۴	۱۱۸							۴							
۲۰	تازه‌آباد خلیل‌آباد	۲۰۵۲۶۵	۲۶	۲	۹۰							۵					
۲۱	تازه‌آباد سر ابقحط	۲۰۵۲۶۶	۶۵			۲۰	۱۰					۱					
۲۲	تازه‌آباد سر اوریه	۲۰۵۲۶۷	۳۶							۲۰							
۲۳	تازه‌آباد کریم‌آباد	۲۰۵۲۶۸	۲۵	۱	۷۰	۱۲	۱۲			۱		۱					
۲۴	تازه‌آباد کیلدلو	۲۰۵۲۶۹	۰														

شماره ردیف آبادی	تعداد ماشینهای کشاورزی			تعداد	تعداد دام بارکش و سواری			تعداد دام سنگین			تعداد گاو نر داخلی و دورگه		سایر اطلاعات		
	تراکتور	تیلر	کمباین	موتور آب	اسب و کره اسب	قاطر و استر	الاغ و کره الاغ	گاو	گاو میش	شتر	نر داخلی	دورگه	درجه دل ۲ همین نشریه	در نشریه فرهنگ آبادیهای کشور ۱ بایگیری	در نشریه فرهنگ آبادیهای کشور ۱ دنباله اعداد جنگلی
	۱۹	۲۰	۲۱	۲۲	۲۳	۲۴	۲۵	۲۶	۲۷	۲۸	۲۹	۳۰	۳۱	۳۲	۳۳
۹۱	۷	۰	۰	۷۰	۰	۰	۸۰	۲۰	۰	۰	۴۵	۶	۰		
۹۲	۰	۰	۰	۵	۰	۰	۰	۰	۰	۰	۰	۰	۰		
۹۳	۹	۰	۰	۱	۰	۰	۰	۰	۰	۰	۰	۳	۰		
۹۴	۵	۰	۰	۰	۰	۰	۰	۰	۰	۰	۰	۰	۰		
۹۵	۱۰	۰	۰	۴	۰	۰	۳	۰	۰	۰	۰	۱	۰		
۹۶	۲۱	۰	۲	۲۴	۱	۰	۱۰	۰	۰	۰	۲۰	۱	۰		
۹۷	۰	۰	۰	۰	۰	۰	۰	۰	۰	۰	۰	۰			
۹۸	۱	۰	۰	۱	۰	۰	۳	۰	۰	۰	۰	۱	۰		
۹۹	۰	۰	۰	۸	۰	۰	۱۰	۲	۰	۰	۰	۰	۰		
۱۰۰	۰	۰	۰	۴	۰	۰	۰	۰	۰	۰	۰	۰	۰		
۱۰۱	۱۸	۰	۱	۲	۲	۰	۸	۰	۰	۰	۰	۰	۰		
۱۰۲	۳	۰	۰	۳	۰	۰	۳	۰	۰	۰	۴	۰	۰		
۱۰۳	۸	۰	۰	۱۱	۰	۰	۵۰	۰	۰	۰	۰	۰	۰		
۱۰۴	۱۰	۰	۱	۸	۰	۰	۰	۰	۰	۰	۰	۰	۰		
۱۰۵	۲۳	۰	۰	۷	۰	۰	۱	۰	۰	۰	۰	۰	۰		
۱۰۶	۰	۰	۰	۰	۰	۰	۰	۰	۰	۰	۰	۰			
۱	۰	۰	۰	۰	۰	۰	۰	۰	۰	۰	۰	۰			
۲	۱۰	۰	۲	۱	۰	۰	۰	۰	۰	۰	۰	۰	۶		
۳	۲۱	۰	۰	۰	۰	۰	۲۰	۰	۰	۰	۰	۳	۰		
۴	۳	۰	۰	۸	۰	۰	۲۰	۰	۰	۰	۴	۰	۰		
۵	۰	۰	۰	۱	۰	۰	۳۰	۲	۰	۰	۰	۰	۰		
۶	۸	۰	۰	۴	۰	۰	۴	۰	۰	۰	۰	۰	۰		
۷	۵	۰	۰	۳	۰	۰	۳	۰	۰	۰	۰	۰	۰		
۸	۱۱	۰	۰	۰	۰	۰	۳۰	۰	۰	۰	۰	۰	۰		
۹	۳	۰	۰	۰	۰	۰	۵۰	۰	۰	۰	۰	۰	۰		
۱۰	۸	۰	۰	۶	۰	۰	۵۰	۰	۰	۰	۰	۱۰۰	۰		
۱۱	۱۰	۰	۰	۱	۰	۰	۰	۰	۰	۰	۰	۰	۰		
۱۲	۶	۱	۰	۳	۰	۰	۳۰	۰	۰	۰	۰	۰	۰		
۱۳	۲	۰	۰	۲	۰	۰	۱۰	۰	۰	۰	۰	۰	۰		
۱۴	۲	۰	۰	۱	۰	۰	۴۰	۶	۰	۰	۰	۰	۰		
۱۵	۱۰	۰	۵	۵	۰	۰	۲۰۰	۰	۰	۰	۰	۰	۰		
۱۶	۱۳	۰	۰	۲	۰	۰	۰	۰	۰	۰	۰	۷	۰		
۱۷	۶	۰	۱	۲	۰	۰	۱۵	۶	۰	۰	۰	۰	۰		
۱۸	۰	۰	۰	۰	۰	۰	۱۶	۰	۰	۰	۰	۰	۰		
۱۹	۱	۰	۰	۰	۰	۰	۱۵	۰	۰	۰	۰	۰	۰		
۲۰	۶	۰	۰	۳	۰	۰	۳۰	۰	۰	۰	۰	۰	۰		
۲۱	۵	۰	۰	۲۰	۰	۰	۱	۰	۰	۰	۰	۰	۰		
۲۲	۱	۰	۰	۰	۰	۰	۱۵	۲	۰	۰	۰	۰	۰		
۲۳	۳	۰	۱	۱۴	۰	۰	۱	۰	۰	۰	۰	۰	۰		
۲۴	۰	۰	۰	۰	۰	۰	۰	۰	۰	۰	۰	۰			

جدول ۱- تعداد خانوار بهره‌بردار، منابع آب کشاورزی، ماشینهای کشاورزی و برخی دیگر از اطلاعات آبادیهای شهرستان قزوه

شماره ردیف آبادی	آبادی	کد آبادی	تعداد خانوار بهره‌بردار	منابع آب کشاورزی: چاه عمیق تعداد	چاه عمیق شرب عمق	چاه نیمه عمیق تعداد	چاه نیمه عمیق متوسط عمق	چاه آرتزین تعداد	چاه آرتزین متوسط عمق	تعداد چشمه دائمی	تعداد چشمه فصلی	تعداد قنات	استفاده از رودخانه دائمی: از طریق سد بسته	استفاده از رودخانه دائمی: از طریق شبکه کانال	استفاده از رودخانه فصلی: از طریق سد بسته	استفاده از رودخانه فصلی: از طریق شبکه کانال	تعداد برکه
۱	۲	۳	۴	۵	۶	۷	۸	۹	۱۰	۱۱	۱۲	۱۳	۱۴	۱۵	۱۶	۱۷	۱۸
۲۵	آق‌آباد	۲۰۵۳۷۰	۳۰			۲	۱۲			۲		۲					
۲۶	جامه‌شوران	۲۰۵۳۷۱	۷۱			۳	۳۰			۳							
۲۷	جداقایه	۲۰۵۳۷۲	۸۵	۱۰	۷۰					۱			۵				۵۵
۲۸	جعفر	۲۰۵۳۷۳	۵۹										÷				
۲۹	جاقر بلاغ	۲۰۵۳۷۴	۶۳			۲	۲۰			۶	۱		÷				
۳۰	جراغ‌آباد شکرآباد	۲۰۵۳۷۵	۶۵			۱	۷							÷			
۳۱	جعفرو	۲۰۵۳۷۶	۸۰	۴	۹۰	۱۴	۱۲			۱			÷				
۳۲	چهارشاه	۲۰۵۳۷۷	۳۴			۲	۲۰			۲							
۳۳	حاجی‌آباد	۲۰۵۳۷۸	۵۴	۴	۷۵	۲۱	۳۰										
۳۴	حسنخان	۲۰۵۳۷۹	۱۰۱										÷				
۳۵	حسین‌آباد الاخان	۲۰۵۳۸۰	۲۸			۱	۱۵						÷				
۳۶	خریله	۲۰۵۳۸۱	۱۴۴	۱۱	۵۵					۱							
۳۷	داش‌کسان	۲۰۵۳۸۲	۹۸			۴	۱۲			۸							
۳۸	دلیران	۲۰۵۳۸۳	۷۵۹			۱۰	۵۰			۲۰	۳۰						
۳۹	دیرگلو	۲۰۵۳۸۴	۲۷							۴							۳
۴۰	دیوزند	۲۰۵۳۸۵	۱۲۲	۲۲	۸۰	۹	۱۵				۱						
۴۱	زرنین‌آباد	۲۰۵۳۸۶	۱۵									÷					
۴۲	زیوره	۲۰۵۳۸۷	۳۶							۲	۱	÷		÷			
۴۳	سرآب‌شیخ‌حسن	۲۰۵۳۸۸	۳۹			۲	۱۵			۲	۱						
۴۴	سرآب‌قحط	۲۰۵۳۸۹	۵۳							۲	۲	÷					
۴۵	سرشیب‌آباد	۲۰۵۳۹۰	۲۱							۷	۱						
۴۶	سرقل	۲۰۵۳۹۱	۴۶			۶	۲۰			۱							
۴۷	سلعله	۲۰۵۳۹۲	۷۱	۳	۵۷	۴	۹			۱	۱	÷		÷			
۴۸	سلطانیه	۲۰۵۳۹۳	۰														
۴۹	سنگین‌آباد	۲۰۵۳۹۴	۱۰۴	۱۱	۷۰	۵	۳۰			۵	۴						
۵۰	سیلاب	۲۰۵۳۹۵	۷۳			۱	۱۰										
۵۱	شادی‌آباد	۲۰۵۳۹۶	۲۵									÷					
۵۲	شاشوره	۲۰۵۳۹۷	۱۱۹	۱	۸۲	۱	۱۷				۱						
۵۳	شجاع‌آباد	۲۰۵۳۹۸	۴۲			۲۰	۱۲										
۵۴	شکرآباد میهم	۲۰۵۳۹۹	۲۰							۶							
۵۵	شکوه‌آباد	۲۰۵۴۰۰	۱۲۴	۵	۶۰	۷۲	۲۵										
۵۶	شورآبخان	۲۰۵۴۰۱	۷۹							۱	۱						
۵۷	شورآبجاره	۲۰۵۴۰۲	۵۲			۱	۵					÷					
۵۸	شهابیه	۲۰۵۴۰۳	۵۰	۲	۸۰	۲	۳۰			۱	۱						
۵۹	شیخ‌تقه	۲۰۵۴۰۴	۴۵			۲	۳۰			۱							
۶۰	شیخ‌جعفر	۲۰۵۴۰۵	۱۸۷			۳	۱۸					÷					
۶۱	شیخ‌حیدر	۲۰۵۴۰۶	۰							۱							
۶۲	داوخان‌بابا اکرم	۲۰۵۴۰۷	۱۲۲							۳	۱						
۶۳	داوخان‌حمید	۲۰۵۴۰۸	۱۹	۱	۵۰					۱		÷					
۶۴	عسکرآباد	۲۰۵۴۰۹	۲														
۶۵	قاسم‌آباد	۲۰۵۴۱۰	۴۱	۳	۸۰	۴۱	۲۰					÷					
۶۶	قاملو	۲۰۵۴۱۱	۱۱۸	۲	۸۰	۵	۳۰				۵						
۶۷	قراغل	۲۰۵۴۱۲	۵۷			۱	۸			۶							
۶۸	قره‌بلاغ‌پنجه	۲۰۵۴۱۳	۹۳			۱	۴۰			۲۰	۳						۱
۶۹	قره‌بلاغ‌خان	۲۰۵۴۱۴	۸۷							۱							
۷۰	قزلجه‌کند	۲۰۵۴۱۵	۱۵۸		۲۰		۱۱				۲						
۷۱	قصلان	۲۰۵۴۱۶	۱۷۳							۱		÷					
۷۲	قلعه	۲۰۵۴۱۷	۲۸۱	۵	۹۰	۳۰	۴۰	۲		۶	۱	÷					۱

شماره ردیف آبادی	تعداد ماشینهای کشاورزی			تعداد موتور پمپ آب	تعداد دام بارکش و سواری			تعداد دام شخم			تعداد گاو نژاد خارجی و دورگه		سایر اطلاعات		
	تراکتور	تیلر	کمباین		اسب و کره اسب	قاطر و استر	الاغ و کره الاغ	گاو	گاومیش	شتر	نژاد خارجی	دورگه	در جدول ۲ همین نشریه	در نشریه «فرهنگ آبادیهای کشور ۱۰ مایکیلومتر»	در نشریه «فرهنگ آبادیهای کشور مناطق عشایری»
	۱۹	۲۰	۲۱	۲۲	۲۳	۲۴	۲۵	۲۶	۲۷	۲۸	۲۹	۳۰	۳۱	۳۲	۳۳
۲۵	۲	۰	۰	۲	۱	۰	۲	۰	۰	۰	۰	۰	☆		
۲۶	۴	۰	۰	۲	۰	۰	۲۰	۲	۰	۰	۰	۰	☆		
۲۷	۹	۰	۳	۱۰	۰	۰	۷۰	۰	۰	۰	۰	۰	☆		
۲۸	۱۷	۰	۲	۱۴	۰	۰	۰	۰	۰	۰	۰	۰	☆		
۲۹	۸	۰	۰	۲	۰	۰	۵	۰	۰	۰	۲	۰	☆		*
۳۰	۲۲	۰	۰	۴۷	۰	۰	۳	۰	۰	۰	۰	۰	☆		
۳۱	۵	۰	۱	۱۸	۰	۰	۳	۰	۰	۰	۰	۰	☆		
۳۲	۴	۰	۰	۲	۰	۰	۰	۰	۰	۰	۰	۰	☆		
۳۳	۶	۰	۰	۲۵	۰	۰	۷	۰	۰	۰	۰	۰	☆		
۳۴	۲۰	۰	۲	۲۸	۰	۰	۴	۰	۰	۰	۰	۲	☆		
۳۵	۹	۰	۱	۱	۰	۰	۲	۱۰	۰	۰	۰	۰	☆		
۳۶	۱۲	۰	۱	۱۱	۰	۰	۲	۰	۰	۰	۰	۰	☆		
۳۷	۷	۰	۰	۴	۰	۰	۵۰	۰	۰	۰	۰	۰	☆		
۳۸	۱۲	۰	۰	۱۲	۰	۰	۱۱۰	۰	۰	۰	۰	۰	☆		
۳۹	۷	۰	۰	۰	۰	۰	۱۵	۰	۰	۰	۰	۰	☆		
۴۰	۱۵	۰	۰	۲۲	۰	۰	۰	۰	۰	۰	۰	۲	☆		
۴۱	۴	۰	۰	۰	۰	۰	۰	۰	۰	۰	۰	۰	☆		
۴۲	۷	-	-	۱	۰	۰	۰	۰	۰	۰	۰	۴۰	☆		
۴۳	۵	۰	۰	۲	۰	۰	۱۲	۰	۰	۰	۰	۰	☆		
۴۴	۵	۰	۰	۲	۰	۰	۰	۰	۰	۰	۰	۰	☆		
۴۵	۱	۰	۰	۰	۰	۰	۱۰	۰	۰	۰	۰	۰	☆		
۴۶	۳	۰	۰	۶	۰	۰	۲۰	۲	۰	۰	۰	۰	☆		
۴۷	۷	۰	۰	۷	۰	۰	۷	۰	۰	۰	۰	۰	☆		
۴۸	۰	۰	۰	۰	۰	۰	۰	۰	۰	۰	۰	۰			
۴۹	۱۲	۰	۰	۱۶	۰	۰	۳۰	۰	۰	۰	۰	۰	☆		
۵۰	۲۷	۰	۰	۱	۰	۰	۰	۰	۰	۰	۰	۰	☆		
۵۱	۱۲	۰	۰	۱۳	۰	۰	۲۰	۱۵۰	۰	۰	۰	۰	☆		
۵۲	۵	۰	۰	۲	۰	۰	۷۰	۰	۰	۰	۰	۰	☆		
۵۳	۱۰	۰	۰	۲۰	۰	۰	۰	۰	۰	۰	۰	۰	☆		
۵۴	۱	۰	۰	۰	۰	۰	۲۰	۱۰۰	۰	۰	۰	۰	☆		
۵۵	۲۸	۰	۰	۷۷	۰	۰	۲	۰	۰	۰	۰	۰	☆		
۵۶	۲۲	۰	۱	۱	۰	۰	۴	۰	۰	۰	۰	۰	☆		
۵۷	۲۷	۰	۰	۷	۰	۰	۱۰	۱۰	۰	۰	۰	۰	☆		
۵۸	۱۲	۰	۰	۴	۰	۰	۰	۰	۰	۰	۰	۰	☆		
۵۹	۸	۰	۰	۲	۰	۰	۱۰	۰	۰	۰	۰	۰	☆		
۶۰	۸	-	۱	۳	۰	۰	۲۰	۰	۰	۰	۰	۰	☆		
۶۱	۰	۰	۰	۰	۰	۰	۰	۰	۰	۰	۰	۰			
۶۲	۱۷	۱۵	۱	۹	۰	۰	۷	۰	۰	۰	۰	۰	☆		
۶۳	۲	۰	۰	۱	۰	۰	۵	۰	۰	۰	۰	۰	☆		
۶۴	۱	۰	۰	۰	۰	۰	۰	۰	۰	۰	۰	۴	☆		
۶۵	۵	۰	۰	۴۴	۰	۰	۲	۰	۰	۰	۰	۰	☆		
۶۶	۸	۰	۰	۷	۰	۰	۵۰	۰	۰	۰	۰	۰	☆		
۶۷	۲۵	۰	۰	۶	۰	۰	۱۲	۰	۰	۰	۰	۰	☆		
۶۸	۳	۰	۰	۶	۰	۰	۵	۸	۰	۰	۰	۰	☆		
۶۹	۱۳	۰	۱	۰	۰	۰	۵۰	۰	۰	۰	۰	۰	☆		
۷۰	۲۶	۰	۵	۳۰	۰	۰	۱۵۰	۰	۰	۰	۰	۰	☆		
۷۱	۲۰	۰	۱	۰	۰	۰	۴	۰	۰	۰	۰	۴	☆		
۷۲	۱۷	۰	۰	۵۰	۰	۰	۲۰۰	۰	۰	۰	۰	۰	☆		

جدول ۱- تعداد خانوار بهره بردار، منابع آب کشاورزی، ماشینهای کشاورزی و برخی دیگر از اطلاعات آبادیهای شهرستان قزوه

شماره ردیف آبادی	آبادی	کد آبادی	تعداد خانوار بهره بردار	منابع آب کشاورزی: چاه عمیق تعداد	چاه عمیق متوسط عمق	چاه نیمه عمیق تعداد	چاه نیمه عمیق متوسط عمق	چاه آرتزین تعداد	چاه آرتزین متوسط عمق	تعداد چشمه دائمی	تعداد چشمه فصلی	تعداد قنات	استفاده از رودخانه دائمی: از طریق موتورپمپ	استفاده از رودخانه دائمی: از طریق موتورپمپ	استفاده از رودخانه فصلی: از طریق موتورپمپ	استفاده از رودخانه فصلی: از طریق موتورپمپ	تعداد برکه
۱	۲	۳	۴	۵	۶	۷	۸	۹	۱۰	۱۱	۱۲	۱۳	۱۴	۱۵	۱۶	۱۷	۱۸
۷۳	قوجان	۲۰۵۴۱۸	۱۲۹			۴	۱۵			۳				۵			
۷۴	کاظم آباد	۲۰۵۴۱۹	۴۴	۳	۷۰					۲							
۷۵	شاهقلی آن	۲۰۵۴۲۰	۱۱۰	۳	۱۰۰	۱۰	۱۲			۲		۷					
۷۶	شانی پائین	۲۰۵۴۲۱	۴۴	۲	۶۰	۲	۱۲						۴				
۷۷	شانی تنجی	۲۰۵۴۲۲	۶۱	۲	۸۰	۵	۱۵			۱		۳					
۷۸	کبودشانی علیا	۲۰۵۴۲۳	۷۲	۱	۷۰	۷	۱۲			۴			۴		۵		
۷۹	جمال آباد شاهاربه	۲۰۵۴۲۴	۳۲			۶	۱۱			۱		۱					
۸۰	کمال آباد محمدصالح	۲۰۵۴۲۵	۱۷											۵			
۸۱	گزلدایه	۲۰۵۴۲۶	۲۹			۱	۹			۴							
۸۲	کیلکلو	۲۰۵۴۲۷	۹۲			۱۵	۱۰				۳		۴				
۸۳	لاله ای	۲۰۵۴۲۸	۷۰	۱	۷۵	۳	۳۰			۲	۱	۱					
۸۴	مالوچه	۲۰۵۴۲۹	۳۹۱			۴۰	۱۳				۱	۲					
۸۵	مجیدآباد	۲۰۵۴۳۰	۳							۱	۳						۲
۸۶	مجیدخان اردلان	۲۰۵۴۳۱	۱							۱							
۸۷	محمدصالح	۲۰۵۴۳۲	۸							۱	۱		۴				
۸۸	محمودآباد	۲۰۵۴۳۳	۱۸							۱		۱					
۸۹	محمودآباد	۲۰۵۴۳۴	۳۲			۲	۷			۲	۱		۴				
۹۰	مشیرآباد اوریه	۲۰۵۴۳۵	۴۳			۱	۳۰					۳					
۹۱	مشیرآباد پنجه	۲۰۵۴۳۶	۴۴			۲	۱۰			۸	۱						
۹۲	مظفرآباد	۲۰۵۴۳۷	۵۴	۲	۱۴۰							۲					
۹۳	معدن آشتی موان	۲۰۵۴۳۸	۰														
۹۴	معدیخان	۲۰۵۴۳۹	۵۵			۱	۵			۲	۱		۴				
۹۵	میلاپور	۲۰۵۴۴۰	۰										۴				
۹۶	میناآباد دیاله بزرگ	۲۰۵۴۴۱	۷۰							۳				۴			
۹۷	میهم سفلی	۲۰۵۴۴۲	۱۷۸			۶	۱۵			۱۲	۱	۱	۴				
۹۸	میهم علیا	۲۰۵۴۴۳	۹۴							۳۰	۱۰	۵	۴				
۹۹	نادرقه	۲۰۵۴۴۴	۸۸			۴	۱۰					۱		۵			۴
۱۰۰	نعمت آباد	۲۰۵۴۴۵	۳۲							۲۰	۱۰						۵۵
۱۰۱	نیاز علی	۲۰۵۴۴۶	۷۰							۵	۴						
۱۰۲	نی بند	۲۰۵۴۴۷	۷۳							۱							
۱۰۳	ولی آباد	۲۰۵۴۴۸	۲۲							۱۰	۴						
۱۰۴	ورچ	۲۰۵۴۴۹	۱۱۴			۷	۱۹			۲۰		۳		۵			۵
۱۰۵	یالفوز اغاج	۲۰۵۴۵۰	۱۶۷	۱	۹۰	۱۳	۱۰			۸							
	دهستان چهاردولی																
۱	ابهیار یک	۲۰۵۵۵۶	۸۵	۱	۵۴	۵	۱۰			۱				۵			۱
۲	ابی کند	۲۰۵۵۵۷	۰														
۳	ابیلاغ	۲۰۵۵۵۸	۱۲۸									۱					
۴	ابراهیم داله	۲۰۵۵۵۹	۱۰۳			۲	۱۰			۱۰	۴						
۵	برمه تپه	۲۰۵۵۶۰	۷۵	۲	۴۰	۲۰	۱۰			۱	۱			۵			
۶	پشت دربند	۲۰۵۵۶۱	۲۱			۱	۳۰			۱		۱		۵			۵
۷	تکیه سفلی	۲۰۵۵۶۲	۳۰							۱۱		۲					
۸	تکیه علیا	۲۰۵۵۶۳	۴۳							۱۰		۳					۳
۹	حسن آباد محمدنظر	۲۰۵۵۶۴	۵۸	۲	۵۰	۱۹	۱۰					۱					
۱۰	حسین آباد شله چو	۲۰۵۵۶۵	۳۴	۱	۷۰	۴	۲۵			۲							
۱۱	داش بلاغ	۲۰۵۵۶۶	۲۹			۱	۱۵				۲						
۱۲	درمه	۲۰۵۵۶۷	۱۲									۱					

شماره ردیف آبادی	تعداد ماشینهای کشاورزی			تعداد	تعداد دام بارکش و سواری			تعداد دام سنگین			تعداد کادر نژاد خارجی و دورگ		سایر اطلاعات		
	تراکتور	تیلر	کمباین	موتور آب	اسب و کره اسب	قاطر و استر	الاغ و کره الاغ	گاو	گوسفند و بز	شتر	نژاد خارجی	دورگ	در جدول ۲ همین نشریه	در نشریه فرهنگ آبادیهای کشور ۱۳۴۴	در نشریه فرهنگ آبادیهای کشور ۱۳۳۵
	۱۹	۲۰	۲۱	۲۲	۲۳	۲۴	۲۵	۲۶	۲۷	۲۸	۲۹	۳۰	۳۱	۳۲	۳۳
۷۳	۱۶	۰	۴	۲۱	۰	۰	۱۵۰	۰	۰	۰	۰	۰	۰		
۷۴	۴	۰	۱	۳	۰	۰	۴	۰	۰	۰	۰	۰	۰		
۷۵	۱۰	۰	۰	۱۲	۰	۰	۱۰	۰	۰	۰	۰	۰	۰		
۷۶	۱	۰	۲	۴	۰	۰	۰	۰	۰	۰	۰	۰	۰		
۷۷	۳	۰	۰	۷	۰	۰	۴	۰	۰	۰	۰	۰	۰		
۷۸	۱۲	۰	۰	۸	۰	۰	۲	۰	۰	۰	۰	۰	۰		
۷۹	۷	۰	۰	۹	۰	۰	۲	۰	۰	۰	۰	۰	۰		
۸۰	۱۳	۰	۰	۱	۰	۰	۱۰	۰	۰	۰	۰	۰	۰		
۸۱	۱۳	۰	۰	۱	۰	۰	۶	۰	۰	۰	۰	۰	۰		
۸۲	۴۱	۰	۱	۴۰	۱	۰	۱۰	۱۵۰	۰	۰	۰	۰	۰		
۸۳	۷	۰	۱	۴	۰	۰	۵	۰	۰	۰	۰	۰	۰		
۸۴	۷۶	۰	۶	۴۰	۰	۰	۲۰۰	۰	۰	۰	۰	۰	۰		
۸۵	۱	۰	۰	۰	۰	۰	۱	۰	۰	۰	۰	۰			
۸۶	۰	۰	۰	۰	۰	۰	۱	۰	۰	۰	۰	۰			
۸۷	۳	۰	۰	۰	۰	۰	۲	۰	۰	۰	۰	۰	۰		
۸۸	۱۰	۲	۰	۰	۰	۰	۱	۰	۰	۰	۰	۰	۰		
۸۹	۵	۰	۰	۲	۰	۰	۲	۰	۰	۰	۱	۰	۰		
۹۰	۴	۰	۰	۱	۰	۰	۱۴	۰	۰	۰	۰	۰	۰		
۹۱	۳	۰	۰	۲	۰	۰	۱۵	۰	۰	۰	۱	۴	۰		۰
۹۲	۶	۰	۲	۳	۰	۰	۲۰	۰	۰	۰	۰	۵۰	۰		
۹۳	۰	۰	۰	۰	۰	۰	۰	۰	۰	۰	۰	۰			
۹۴	۱۹	۰	۰	۲	۰	۰	۲۰	۰	۰	۰	۰	۵۰	۰		
۹۵	۰	۰	۰	۱	۰	۰	۰	۰	۰	۰	۰	۰			
۹۶	۱	۰	۰	۰	۰	۰	۱۰	۰	۰	۰	۰	۰	۰		
۹۷	۱۱	۰	۰	۶	۰	۰	۶۰	۰	۰	۰	۰	۰	۰		
۹۸	۴	۰	۰	۰	۰	۰	۵۰	۱۰	۰	۰	۰	۰	۰		
۹۹	۱۹	۰	۰	۴	۰	۰	۱۶	۰	۰	۰	۰	۵۰	۰		
۱۰۰	۰	۰	۰	۰	۰	۰	۳۰	۰	۰	۰	۰	۰	۰		
۱۰۱	۲۱	۰	۱	۰	۰	۰	۲۰	۰	۰	۰	۰	۰	۰		
۱۰۲	۵	۰	۲	۵	۰	۰	۵۰	۰	۰	۰	۰	۰	۰		
۱۰۳	۱	۰	۰	۰	۰	۰	۲۰	۱۰۰	۰	۰	۰	۰	۰		۰
۱۰۴	۵	۰	۰	۷	۰	۰	۵۰	۰	۰	۰	۰	۰	۰		
۱۰۵	۱	۰	۲	۱۴	۱	۰	۳۰	۰	۰	۰	۰	۰	۰		
۱	۷	۰	۰	۶	۰	۰	۳۰	۱۵	۰	۰	۰	۰	۰		
۲	۰	۰	۰	۰	۰	۰	۰	۰	۰	۰	۰	۰			
۳	۵	۰	۱	۶	۰	۰	۱۰۰	۰	۰	۰	۰	۱	۰		
۴	۱۲	۰	۰	۲	۰	۰	۲۰۰	۰	۰	۰	۰	۰	۰		
۵	۵	۰	۰	۲۲	۰	۰	۶۰	۰	۰	۰	۰	۲	۰		
۶	۲	۰	۰	۱	۰	۰	۴۰	۵	۰	۰	۰	۰	۰		
۷	۱	۰	۰	۰	۰	۰	۱۲	۳	۰	۰	۰	۰	۰		
۸	۰	۰	۰	۰	۰	۰	۱۶	۰	۰	۰	۰	۰	۰		
۹	۵	۰	۰	۲۲	۱	۰	۱۰	۰	۰	۰	۰	۰	۰		
۱۰	۳	۰	۰	۵	۰	۰	۲	۰	۰	۰	۰	۰	۰		
۱۱	۲	۰	۰	۱	۰	۰	۱۰	۰	۰	۰	۰	۱	۰		
۱۲	۱	۱	۰	۰	۰	۰	۴	۰	۰	۰	۰	۰	۰		

سرشماری عمومی کشاورزی ۱۳۴۷

جدول ۱- تعداد خانوار بهره بردار، منابع آب کشاورزی، ماشینهای کشاورزی و برخی دیگر از اطلاعات آبادیهای شهرستان قزوین

شماره ردیف آبادی	آبادی	کد آبادی	تعداد خانوار بهره بردار	چاه عمیق: تعداد	چاه عمیق: متوسط عمق	چاه نیمه عمیق: تعداد	چاه نیمه عمیق: متوسط عمق	چاه آرتزین: تعداد	چاه آرتزین: متوسط عمق	تعداد چشمه: دائمی	تعداد چشمه: فصلی	تعداد قنات	استفاده از رودخانه دائمی: آرتزین موتور پمپ	استفاده از رودخانه دائمی: آرتزین موتور سانتریفوژ	استفاده از رودخانه فصلی: آرتزین موتور پمپ	استفاده از رودخانه فصلی: آرتزین موتور سانتریفوژ	تعداد برکه
۱	۲	۳	۴	۵	۶	۷	۸	۹	۱۰	۱۱	۱۲	۱۳	۱۴	۱۵	۱۶	۱۷	۱۸
۱۳	دزج	۲۰۵۵۶۸	۲۱۳	۲۶	۸۰	۷۵	۲۱					۷	÷				
۱۴	دوسر	۲۰۵۵۶۹	۸۳	۸	۹۰	۱۲	۱۰					۱					
۱۵	زرینه	۲۰۵۵۷۰	۷۴							۲۰			÷				
۱۶	زنگ‌آباد	۲۰۵۵۷۱	۳۲	۶	۸۰	۵	۲۰	۱۲	۱۵۰			۱					
۱۷	سلطان‌آباد	۲۰۵۵۷۲	۲۱			۱	۵۲					۱	÷				
۱۸	سوتیه	۲۰۵۵۷۳	۱۲۲			۸۵	۱۰										
۱۹	سورچه	۲۰۵۵۷۴	۱۲							۱		۱					
۲۰	سیاه‌کله	۲۰۵۵۷۵	۵۰			۲۲	۱۲					۸					۸
۲۱	شهاب‌الدین	۲۰۵۵۷۶	۶۸	۲	۷۵	۴۵	۸			۱							
۲۲	شهرو اته	۲۰۵۵۷۷	۱۰۱							۲	۱		*				۷
۲۳	صندوق‌آباد	۲۰۵۵۷۸	۱۶۷	۱	۶۰	۶۹	۱۰					۴					
۲۴	قاورمه‌دره	۲۰۵۵۷۹	۶۰							۶		۱	÷				
۲۵	قلعه‌جعفرخان	۲۰۵۵۸۰	۰														
۲۶	کمره	۲۰۵۵۸۱	۳۱			۶	۲۰					۲					
۲۷	زرمخلی	۲۰۵۵۸۲	۲۹							۵	۱						
۲۸	کلالی	۲۰۵۵۸۳	۱۲۰							۲			÷				۵
۲۹	کندا بسفلی	۲۰۵۵۸۴	۷۰							۶	۱۰		÷				÷
۳۰	کندا بعلیا	۲۰۵۵۸۵	۲۲۷							۱	۵						
۳۱	مجین	۲۰۵۵۸۶	۵۲			۲	۲۰			۱							
۳۲	میهمنت‌آباد	۲۰۵۵۸۷	۴۳							۶			÷				
۳۳	نارنجک	۲۰۵۵۸۸	۱۷۶	۶	۹۰					۳		۱					
۳۴	ناظم‌آباد	۲۰۵۵۸۹	۸۰	۸	۷۰	۱۷	۲۵			۱		۲					
۳۵	ویشکار	۲۰۵۵۹۰	۲۸۸	۱۱	۷۰	۲۴	۱۷			۱		۳					
	دهستان لک																
۱	ذقدمرو دسفلی	۲۰۵۶۲۶	۷۵			۶	۱۰			۲	۳	۱	÷				
۲	ذقدمرو دنیا	۲۰۵۶۲۷	۲۷			۲	۱۲			۴			÷				
۳	شور اسحاقی	۲۰۵۶۲۸	۹۵			۱۲	۱۰			۲		۱					
۴	عباس‌آباد	۲۰۵۶۲۹	۰														
۵	عبدل‌آباد	۲۰۵۶۳۰	۴۳			۱۱	۱۰										
۶	عربشاه	۲۰۵۶۳۱	۳										÷				
۷	علی‌آباد دلتوز اقاج	۲۰۵۶۳۲	۵۳			۱۵	۸			۲	۲		÷				
۸	فخرآباد	۲۰۵۶۳۳	۳۴			۲	۶			۲			÷				
۹	زرهادآباد	۲۰۵۶۳۴	۳۰											÷			
۱۰	فیروزآباد	۲۰۵۶۳۵	۲۲			۱	۶							÷			
۱۱	کریم‌آباد علی‌وردی	۲۰۵۶۳۶	۶۷			۱	۱۲						÷				
۱۲	کجی‌گرد	۲۰۵۶۳۷	۵۰			۱	۱۱							÷			
۱۳	ملک‌آباد	۲۰۵۶۳۸	۵۸			۶	۱۰						÷				
۱۴	منتظر	۲۰۵۶۳۹	۴۴			۱	۸										

شماره ردیف آبادی	تعداد ماشینهای کشاورزی			تعداد موتور آب	تعداد دوام بارکش و سواری			تعداد دوام تخم			تعداد گاو نژاد خارجی و دورگ		سایر اطلاعات		
	تراکتور	تیلر	کمباین		اسب و کره اسب	قاطر و استر	الاغ و کره الاغ	گاو	گاومیش	شتر	نژاد خارجی	دورگ	در جدول ۲ بین نشریه	در نشریه فرهنگ آبادیهای کشور «ماهیگیری»	در نشریه فرهنگ آبادیهای کشور «مناطق آبادی بیشتر»
	۱۹	۲۰	۲۱	۲۲	۲۳	۲۴	۲۵	۲۶	۲۷	۲۸	۲۹	۳۰	۳۱	۳۲	۳۳
۱۳	۲۶	۱	۳	۱۰۱	۰	۰	۰	۰	۰	۰	۱۲	۱۰	⊕		
۱۴	۸	۰	۰	۲۱	۰	۰	۶	۰	۰	۰	۰	۰	⊕		
۱۵	۷	۰	۰	۰	۰	۰	۳۰	۶	۰	۰	۲	۰	⊕		
۱۶	۶	۰	۰	۱۱	۰	۰	۳	۰	۰	۰	۰	۰	⊕		
۱۷	۱	۰	۰	۱	۰	۰	۲۰	۰	۰	۰	۰	۰	⊕		
۱۸	۲۲	۱	۰	۸۷	۰	۰	۲۰	۰	۰	۰	۲	۰	⊕		
۱۹	۱	۰	۰	۰	۰	۰	۱۰	۰	۰	۰	۰	۰			
۲۰	۷	۰	۰	۲۲	۰	۰	۲۰	۰	۰	۰	۰	۰	⊕		
۲۱	۸	۰	۰	۴۷	۰	۰	۵۰	۰	۰	۰	۰	۰	⊕		
۲۲	۴	۱	۰	۰	۰	۰	۵۰	۶	۰	۰	۰	۰	⊕		
۲۳	۱۲	۰	۰	۱۲۰	۰	۰	۳۰	۰	۰	۰	۰	۰	⊕		
۲۴	۴	۰	۰	۰	۰	۰	۶۰	۶	۰	۰	۰	۰	⊕		
۲۵	۰	۰	۰	۰	۰	۰	۰	۰	۰	۰	۰	۰			
۲۶	۷	۰	۰	۶	۰	۰	۴	۰	۰	۰	۰	۲	⊕		
۲۷	۲	۰	۰	۰	۰	۰	۱۵	۰	۰	۰	۰	۰	⊕		
۲۸	۱۰	۰	۰	۰	۰	۰	۶۰	۰	۰	۰	۰	۰	⊕		
۲۹	۲	۰	۰	۰	۰	۰	۱۰۰	۲	۰	۰	۰	۰	⊕		
۳۰	۱۶	۰	۰	۰	۰	۰	۱۰۰	۰	۰	۰	۰	۰	⊕		
۳۱	۱۷	۰	۲	۲	۰	۰	۱۲	۰	۰	۰	۰	۰	⊕		
۳۲	۲	۰	۲	۰	۰	۰	۴	۰	۰	۰	۳	۱	⊕		
۳۳	۲۲	۰	۰	۶	۰	۰	۱۰۰	۰	۰	۰	-	۰	⊕		
۳۴	۲۰	۰	۲	۲۵	۰	۰	۳	۰	۰	۰	۰	۰	⊕		
۳۵	۱۳	۰	۰	۳۵	۰	۰	۱۰۰	۴۵	۰	۰	۰	۴	⊕		
۱	۱۷	۰	۱	۶	۰	۰	۵	۰	۰	۰	۰	۸۰	⊕		
۲	۱۲	۰	۲	۲	۰	۰	۱	۰	۰	۰	۰	۶۰	⊕		
۳	۲۱	۰	۰	۱۳	۰	۰	۱۶	۰	۰	۰	۰	۵۰	⊕		
۴	۰	۰	۰	۰	۰	۰	۰	۰	۰	۰	۰	۰			
۵	۱۵	۰	۱	۱۸	۱	۰	۲	۰	۰	۰	۰	۱	⊕		
۶	۱	۰	۱	۰	۰	۰	۲	۰	۰	۰	۰	۰			
۷	۱۰	۰	۰	۱۵	۰	۰	۰	۰	۰	۰	۰	۰	⊕		
۸	۷	۰	۱	۲	۰	۰	۰	۰	۰	۰	۰	۲۰			
۹	۹	۰	۱	۷	۰	۰	۰	۰	۰	۰	۰	۰	⊕		
۱۰	۷	۰	۰	۶	۰	۰	۱۰	۰	۰	۰	۰	۰	⊕		
۱۱	۱۵	۰	۲	۱	۰	۰	۲	۰	۰	۰	۰	۶۵	⊕		
۱۲	۱۱	۰	۰	۱۸	۰	۰	۰	۰	۰	۰	۰	۰	⊕		
۱۳	۱۶	۰	۰	۶	۰	۰	۰	۰	۰	۰	۰	۶۰	⊕		
۱۴	۱۲	۰	۱	۱	۰	۰	۵	۰	۰	۰	۰	۰	⊕		

جدول ۱- تعداد خانوار بهره‌بردار، منابع آب کشاورزی، ماشینهای کشاورزی و برخی دیگر از اطلاعات آبادیهای شهرستان مریوان

شماره ردیف آبادی	آبادی	کد آبادی	تعداد خانوار بهره‌بردار	منابع آب کشاورزی: چاه عمیق: تعداد	چاه عمیق: متوسط عمق	چاه نیمه‌عمیق: تعداد	چاه نیمه‌عمیق: متوسط عمق	چاه آرتزین: تعداد	چاه آرتزین: متوسط عمق	تعداد چشمه: دائمی	تعداد چشمه: فصلی	تعداد قنات	استفاده از رودخانه دائمی: از طریق موتورپمپ	استفاده از رودخانه دائمی: از طریق نیروی کار	استفاده از رودخانه فصلی: از طریق موتورپمپ	استفاده از رودخانه فصلی: از طریق نیروی کار	تعداد برکه
۱	۲	۳	۴	۵	۶	۷	۸	۹	۱۰	۱۱	۱۲	۱۳	۱۴	۱۵	۱۶	۱۷	۱۸
	بخش خاوومیراباد																
	دهستان خاوومیراباد																
۱	اسکل سفلی	۲۰۵۷۴۰	۳۴							۱۶	۷	۷	÷		÷		۳
۲	اسکل علیا	۲۰۵۷۴۹	۰							۳		۳	÷		÷		
۳	استوه	۲۰۵۷۴۱	۰							۵		۲	÷				
۴	اشپیران	۲۰۵۷۴۳	۸۶							۵۰		۱۰	÷		÷		
۵	باشماق	۲۰۵۷۴۳	۰	۵	۶۰					۴		۱	÷		÷		
۶	باپوره	۲۰۵۷۴۴	۰							۰		۲	÷		÷		۳
۷	بیدو	۲۰۵۷۴۵	۹۲	۱۲	۶۰	۲۰	۸			۲		۱۵	÷		÷		
۸	پیران‌شاه	۲۰۵۷۴۶	۰							۳۵		۵۰	÷		÷		
۹	پیران‌کهنه	۲۰۵۷۴۷	۰							۵			÷		÷		۶
۱۰	چشمی‌اباد	۲۰۵۷۴۸	۲۸			۲	۸			۴			*			*	
۱۱	چالاب‌حاجی‌علی	۲۰۵۷۴۹	۲							۳	۲						۱
۱۲	خاتم‌شیخان	۲۰۵۷۵۰	۰							۸		۲	÷				
۱۳	خاتم‌کهن	۲۰۵۷۵۱	۱۱			۲	۸			۴		۲					۲
۱۴	خاو	۲۰۵۷۵۲	۴۷			۶	۵			۴				÷	÷		۲
۱۵	دره‌مر	۲۰۵۷۵۴	۰							۳		۱			÷		۵
۱۶	دره‌وران	۲۰۵۷۵۵	۶۲			۳	۷			۱		۱			÷		
۱۷	دولابی	۲۰۵۷۵۶	۰							۳۰			÷				
۱۸	ده‌کهنه	۲۰۵۷۵۷	۰							۸					÷		÷÷
۱۹	رسول‌اباد	۲۰۵۷۵۸	۰							۲			÷				
۲۰	ساوجی	۲۰۵۷۵۹	۱۰۲			۱	۶			۴		۱	÷		÷		
۲۱	سردوش	۲۰۵۷۶۰	۱۴۱							۲۲			÷		÷		
۲۲	سعداباد	۲۰۵۷۶۱	۵۲			۱	۶			۱۰			÷				
۲۳	شوره	۲۰۵۷۶۲	۲۷							۲۴		۵۰			÷		
۲۴	زلزله	۲۰۵۷۶۳	۴۳							۱۳		۴	÷				۲
۲۵	ژلاشبه	۲۰۵۷۶۴	۰							۵							
۲۶	کانی‌چنار	۲۰۵۷۶۵	۰			۳	۶			۷		۱	÷				
۲۷	کانی‌کبود	۲۰۵۷۶۶	۰							۱۷		۱۴	÷		÷		۵
۲۸	کانی‌میران	۲۰۵۷۶۷	۶۲							۴		۴					۲
۲۹	کهریزه	۲۰۵۷۶۸	۰							۵		۱	÷				
۳۰	کیکن	۲۰۵۷۶۹	۳۱			۷	۱۰			۱۲		۲	÷				۱
۳۱	گاگل	۲۰۵۷۷۰	۵۷							۲		۲	÷				
۳۲	لیوسفلی	۲۰۵۷۷۱	۰							۶۰۰	**	۳۰			÷		
۳۳	لیوعلیا	۲۰۵۷۷۲	۰							۱۲			÷				
۳۴	مرانه	۲۰۵۷۷۳	۰							۶			÷				
۳۵	میراباد	۲۰۵۷۷۴	۳۰			۴	۷			۱۶		۵	÷			÷	
۳۶	میرله‌دریژ	۲۰۵۷۷۵	۳۲							۳	۲	۳	÷		÷		۳
۳۷	نجی	۲۰۵۷۷۶	۴۰							۷		۴					
۳۸	هاشم‌شیخان	۲۰۵۷۷۷	۳۵			۳	۶			۲۰	۵	۱۵			*		
										۲۰			۰		*		

شماره ردیف آبادی	تعداد ماشینهای کشاورزی			تعداد	تعداد دام بارکش و سواری			تعداد دام سنگین			تعداد کادر نژاد خارجی و دورگه		سایر اطلاعات		
	تراکتور	تیلر	کمباین	موتور پمپ آب	اسب و کره اسب	قاطر و استر	الاغ و کره الاغ	گاو	گاو میش	شتر	نژاد خارجی	دورگه	در جدول ۲ همین نشریه	در نشریه فرهنگ آبادیهای کشور «ماهیگیری»	در نشریه فرهنگ آبادیهای کشور «جنبه‌های دیدنی و صنعتی»
	۱۹	۲۰	۲۱	۲۷	۲۳	۲۴	۲۵	۲۶	۲۷	۲۸	۲۹	۳۰	۳۱	۳۲	۳۳
۱	۱	۰	۰	۰	۰	۱۲	۵	۰	۰	۰	۰	۰	۰		۰
۲	۰	۰	۰	۰	۰	۰	۰	۰	۰	۰	۰	۰			
۳	۰	۰	۰	۰	۰	۰	۰	۰	۰	۰	۰	۰			
۴	۱	۰	۰	۰	۰	۴۰	۷	۱۴	۰	۰	۰	۰	۰		۰
۵	۰	۰	۰	۵	۰	۰	۰	۰	۰	۰	۰	۰			
۶	۰	۰	۰	۰	۰	۰	۰	۰	۰	۰	۰	۰			
۷	۱۱	۰	۰	۳۲	۱	۸	۵۰	۰	۰	۰	۱	۰	۰		۰
۸	۰	۰	۰	۰	۰	۰	۰	۰	۰	۰	۰	۰			
۹	۰	۰	۰	۰	۰	۰	۰	۰	۰	۰	۰	۰			
۱۰	۶	۰	۰	۲	۰	۲	۱۲	۰	۰	۰	۲	۰	۰		۰
۱۱	۰	۰	۰	۰	۰	۰	۱	۰	۰	۰	۰	۰			۰
۱۲	۰	۰	۰	۰	۰	۰	۰	۰	۰	۰	۰	۰			
۱۳	۳	۰	۰	۲	۰	۰	۴	۰	۰	۰	۰	۰	۰		۰
۱۴	۱۲	۰	۰	۷	۰	۰	۱۳	۴	۰	۰	۰	۰	۰		۰
۱۵	۰	۰	۰	۰	۰	۰	۰	۰	۰	۰	۰	۰			
۱۶	۲	۰	۰	۳	۰	۲۷	۷	۴	۰	۰	۰	۰	۰		۰
۱۷	۰	۰	۰	۰	۰	۰	۰	۰	۰	۰	۰	۰			
۱۸	۰	۰	۰	۰	۰	۰	۰	۰	۰	۰	۰	۰			
۱۹	۰	۰	۰	۰	۰	۰	۰	۰	۰	۰	۰	۰			
۲۰	۱۴	۰	۰	۱	۱	۴	۲۴	۰	۰	۰	۰	۰	۰		۰
۲۱	۱	۰	۰	۰	۰	۲۰	۱۵	۱۲	۰	۰	۱	۰	۰		۰
۲۲	۹	۰	۰	۱	۴	۳	۲۵	۰	۰	۰	۰	۰	۰		
۲۳	۰	۰	۰	۰	۰	۱۳	۲	۱۶	۰	۰	۰	۰	۰		۰
۲۴	۱	۰	۰	۰	۰	۱۰	۶	۳۰	۰	۰	۲	۰	۰		۰
۲۵	۰	۰	۰	۰	۰	۰	۰	۰	۰	۰	۰	۰			
۲۶	۰	۰	۰	۳	۰	۰	۰	۰	۰	۰	۰	۰			
۲۷	۰	۰	۰	۰	۰	۰	۰	۰	۰	۰	۰	۰			
۲۸	۲	۰	۰	۰	۰	۸	۲۰	۰	۰	۰	۰	۰	۰		
۲۹	۰	۰	۰	۰	۰	۰	۰	۰	۰	۰	۰	۰			
۳۰	۳	۰	۰	۷	۰	۵	۹	۴	۰	۰	۰	۰	۰		۰
۳۱	۲	۰	۰	۰	۰	۳۰	۱۵	۳۰	۰	۰	۰	۰	۰		۰
۳۲	۰	۰	۰	۰	۰	۰	۰	۰	۰	۰	۰	۰			
۳۳	۰	۰	۰	۰	۰	۰	۰	۰	۰	۰	۰	۰			
۳۴	۰	۰	۰	۰	۰	۰	۰	۰	۰	۰	۰	۰			
۳۵	۱۱	۰	۰	۴	۱	۹	۱۱	۳	۰	۰	۰	۰	۰		۰
۳۶	۲	۰	۰	۰	۰	۲	۱۰	۶	۰	۰	۰	۰	۰		۰
۳۷	۵	۰	۰	۳	۱	۷	۱۵	۰	۰	۰	۰	۰	۰		۰
۳۸	۲	۰	۰	۰	۰	۲۶	۳	۱۸	۰	۰	۲	۲	۰		۰

سرشماری عمومی کشاورزی ۱۳۶۷

جدول ۱. تعداد خانوار بهره‌بردار، منابع آب کشاورزی، ماشینهای کشاورزی و برخی دیگر از اطلاعات آبادیهای شهرستان مریوان

شماره ردیف آبادی	آبادی	کد آبادی	تعداد خانوار بهره‌بردار	منابع آب کشاورزی: چاه عمیق: تعداد	چاه عمیق: متوسط عمق	چاه نیمه‌عمیق: تعداد	چاه نیمه‌عمیق: متوسط عمق	چاه آرتزین: تعداد	چاه آرتزین: متوسط عمق	تعداد چشمه: دائمی	تعداد چشمه: فصلی	تعداد قنات	استفاده از رودخانه دائمی: از طریق موتور پمپ	استفاده از رودخانه دائمی: از طریق شبکه آبیاری	استفاده از رودخانه فصلی: از طریق شبکه آبیاری	استفاده از رودخانه فصلی: از طریق موتور پمپ	تعداد برکه
۱	۲	۳	۴	۵	۶	۷	۸	۹	۱۰	۱۱	۱۲	۱۳	۱۴	۱۵	۱۶	۱۷	۱۸
	بخش مرکزی مریوان																
	دهستان چالی سرو																
۱	باغان	۲۰۵۸۲۰	۳۱							۳۰	۵		*		*		۱
۲	برده‌رش کوچک	۲۰۵۸۲۱	۲۴							۹			*		*		
۳	بلکر	۲۰۵۸۲۲	۲۰							۱۰	۱۲		*		*		۳
۴	تراش‌تپه	۲۰۵۸۲۳	۴۱			۶	۵			۲۰	۴				*		
۵	توتمرخان	۲۰۵۸۲۴	۱۶							۲۰	۵		*				۲
۶	چالیسور	۲۰۵۸۲۵	۲۱							۳	۲		*		*		
۷	چناره	۲۰۵۸۲۶	۳۱							۲۵			*				
۸	دره‌پشته‌دان	۲۰۵۸۲۷	۹							۲			*				
۹	دره‌صفید	۲۰۵۸۲۸	۰							۳	۴		*		*		
۱۰	دوپلوره	۲۰۵۸۲۹	۲۹			۳	۶			۵	۲		*		*		۲
۱۱	دویسه	۲۰۵۸۳۰	۲۵			۱	۶			۲	۴		*		*		۲
۱۲	زویران	۲۰۵۸۳۱	۴۱										*				
۱۳	سعدسلیمان	۲۰۵۸۳۲	۳۲							۱۵	۱۵				*		۱
۱۴	شهسوار	۲۰۵۸۳۳	۲۱			۲	۶			۵	۴		*		*		
۱۵	فاضل‌شله	۲۰۵۸۳۴	۳۰							۱	۲		*		*		
۱۶	ذهجیان	۲۰۵۸۳۵	۱۵			۲	۶			۲۰			*		*		
۱۷	کولیت	۲۰۵۸۳۷	۱							۲	۱				*		
۱۸	کولیت‌حسین‌آباد	۲۰۵۸۳۸	۶							۳	۲		*				
۱۹	کله	۲۰۵۸۳۹	۴۱							۵	۱		*		*		
۲۰	کماره‌لنگ	۲۰۵۸۴۰	۳۱							۱۵	۶		*		*		۱
۲۱	لوبله	۲۰۵۸۴۱	۳۷							۲	۲		*		*		
۲۲	گیلی‌کران	۲۰۵۸۴۲	۵۲							۳			*				
۲۳	ماسن‌درسلی	۲۰۵۸۴۳	۲۹							۲	۳						
۲۴	مزرعه‌خانه‌کودان	۲۰۵۸۴۷	۰							۲	۱		*		*		۱
۲۵	وشکان	۲۰۵۸۴۴	۲۲							۲	۲		*		*		
۲۶	ولیشان	۲۰۵۸۴۵	۱							۱	۴		*		*		
۲۷	ویله	۲۰۵۸۴۶	۲۶							۲			*				۲
	دهستان گلچیدر																
۱	الچه	۲۰۵۸۷۴	۱۱							۶	۳۰		*		*		۶
۲	الی‌همدان	۲۰۵۸۹۳	۱۷							۵	۱۰		*		*		**
۳	بی‌درخان	۲۰۵۸۷۵	۱۷							۲۰							
۴	تازه‌آباد	۲۰۵۸۷۶	۲۲							۱۲	۱۵						
۵	تازه‌ده	۲۰۵۸۷۷	۰							۲۰	۳		*				
۶	تنگ‌باغ/باغ‌پایین	۲۰۵۸۷۸	۰							۲۰	۲۰		*		*		
۷	جلیله	۲۰۵۸۷۹	۲۹							۱۲							
۸	دره‌وزان	۲۰۵۸۸۰	۰							۱۶	۲		*		*		
۹	دره‌هرد	۲۰۵۸۸۱	۲۱							۳۰	۱۰				*		**
۱۰	ده‌پیاد	۲۰۵۸۸۲	۳۱							۱۰۰	۲۰				*		**
۱۱	شاه‌نشین	۲۰۵۸۸۳	۳۱							۵۰	۲۰		*		*		
۱۲	سوفی‌بله	۲۰۵۸۸۴	۳۸							۵۰			*				**

شماره ردیف آبادی	تعداد ماشینهای کشاورزی: تراکتور	تیلر	کمباین	تعداد سوتور آب و آب	تعداد دام بارکش و سواری: اسب و کراسب	قاطر، استر	الاغ و کره الاغ	تعداد دام شخم: گاو	گاومیش	مشتر	تعداد گاو نژاد خارجی و دورگه: نژاد خارجی	دورگه	سایر اطلاعات: در جدول ۲ همین نشریه	در نشریه فرهنگ آبادیهای کشور «ماهیگیری»	در نشریه فرهنگ آبادیهای کشور «نباتات صنعتی و صنعتی»
	۱۹	۲۰	۲۱	۲۲	۲۳	۲۴	۲۵	۲۶	۲۷	۲۸	۲۹	۳۰	۳۱	۳۲	۳۳
۱	۲	۰	۰	۰	۰	۶	۲۰	۵	۰	۰	۰	۰	*		*
۲	۰	۰	۰	۰	۰	۳۲	۰	۳	۰	۰	۰	۰	*		*
۳	۱	۰	۰	۰	۰	۱۹	۱۵	۱۰	۰	۰	۰	۰	*		*
۴	۱	۰	۰	۶	۴	۴۴	۸	۰	۰	۰	۰	۰	*		*
۵	۰	۰	۰	۰	۰	۲۰	۸	۴	۰	۰	۰	۰	*		*
۶	۲	۰	۰	۰	۰	۱۵	۲۰	۱۶	۰	۰	۰	۰	*		*
۷	۲	۰	۰	۰	۰	۱۵	۳	۲	۰	۰	۰	۰	*		*
۸	۰	۰	۰	۰	۰	۷	۰	۰	۰	۰	۰	۰	*		*
۹	۰	۰	۰	۰	۰	۰	۰	۰	۰	۰	۰	۰			
۱۰	۰	۰	۰	۳	۲	۱۶	۱	۲	۰	۰	۰	۰	*		*
۱۱	۰	۰	۰	۱	۱	۲۰	۵	۷	۰	۰	۰	۰	*		*
۱۲	۰	۰	۰	۰	۰	۲۵	۵	۲۰	۰	۰	۰	۰	*		*
۱۳	۰	۰	۰	۰	۰	۲۵	۴	۱۲	۰	۰	۰	۰	*		*
۱۴	۱	۰	۰	۲	۰	۱۱	۱۰	۲۰	۰	۰	۰	۰	*		*
۱۵	۰	۰	۰	۰	۱	۲۵	۱۰	۱۰	۰	۰	۰	۰	*		*
۱۶	۰	۰	۰	۲	۰	۱۴	۷	۱۲	۰	۰	۰	۰	*		*
۱۷	۰	۰	۰	۰	۰	۱	۱	۲	۰	۰	۰	۰			*
۱۸	۱	۰	۰	۰	۰	۱۰	۶	۲۳	۰	۰	۰	۰	*		*
۱۹	۲	۰	۰	۱	۰	۴۰	۶	۲۰	۰	۰	۰	۰	*		*
۲۰	۲	۰	۰	۰	۰	۱۰	۱۰	۷	۰	۰	۰	۰	*		*
۲۱	۰	۰	۰	۰	۰	۲۰	۲۱	۱۵	۰	۰	۰	۰	*		*
۲۲	۱	۰	۰	۰	۲	۵۰	۱۰	۲۰	۰	۰	۰	۰	*		*
۲۳	۲	۰	۰	۰	۰	۲۰	۰	۲۰	۰	۰	۰	۰	*		*
۲۴	۰	۰	۰	۰	۰	۰	۰	۰	۰	۰	۰	۰	*		*
۲۵	۰	۰	۰	۰	۰	۱۷	۱	۰	۰	۰	۰	۰	*		*
۲۶	۰	۰	۰	۰	۰	۰	۲	۴	۰	۰	۰	۰	*		*
۲۷	۲	۰	۰	۰	۰	۲۰	۵	۱۰	۰	۰	۰	۰	*		*
۱	۰	۰	۰	۰	۹	۲۰	۴	۱۸	۰	۰	۰	۰	*		*
۲	۰	۰	۰	۰	۰	۱۰	۳	۵	۰	۰	۰	۰	*		*
۳	۰	۰	۰	۰	۰	۱۱	۲	۲۰	۰	۰	۰	۰	*		*
۴	۲	۰	۰	۰	۰	۵	۲۰	۰	۰	۰	۰	۰	*		
۵	۰	۰	۰	۰	۰	۰	۰	۰	۰	۰	۰	۰			
۶	۰	۰	۰	۰	۰	۰	۰	۰	۰	۰	۰	۰			
۷	۳	۰	۰	۰	۱	۲	۴	۲۰	۰	۰	۰	۰	*		*
۸	۰	۰	۰	۰	۰	۰	۰	۰	۰	۰	۰	۰			
۹	۱	۰	۰	۰	۰	۶	۳	۶	۰	۰	۰	۰			*
۱۰	۱	۰	۰	۰	۰	۴	۱۰۰	۶	۰	۰	۰	۰	*		*
۱۱	۰	۰	۰	۰	۰	۱۰	۱۰	۰	۰	۰	۰	۰	*		*
۱۲	۲	۰	۰	۰	۰	۱۴	۲۰	۰	۰	۰	۰	۱			*

جدول ۵ـ تعداد خانوار بهره‌بردار، منابع آب کشاورزی، ماشینهای کشاورزی و برخی دیگر از اطلاعات آبادیهای شهرستان مریوان

شماره ردیف آبادی	آبادی	کد آبادی	تعداد خانوار بهره‌بردار	منابع آب کشاورزی: چاه عمیق: تعداد	چاه عمیق: متوسط عمق	چاه نیمه‌عمیق: تعداد	چاه نیمه‌عمیق: متوسط عمق	چاه آرتزین: تعداد	چاه آرتزین: متوسط عمق	تعداد چشمه: دائمی	تعداد چشمه: فصلی	تعداد قنات	استفاده از رودخانه دائمی: از طریق موتورپمپ	استفاده از رودخانه دائمی: از طریق موتورکالا	استفاده از رودخانه فصلی: از طریق موتورپمپ	استفاده از رودخانه فصلی: از طریق موتورکالا	تعداد برکه
۱	۲	۳	۴	۵	۶	۷	۸	۹	۱۰	۱۱	۱۲	۱۳	۱۴	۱۵	۱۶	۱۷	۱۸
۱۳	ایشان	۲۰۵۸۸۵	۲۹			۴	۶			۵۰	۶۰	*			*		۴
۱۴	عبدالعبدی	۲۰۵۸۹۴	۰							۱۰۰	۵۰	*					
۱۵	عیسولی	۲۰۵۸۸۶	۴۵			۷	۵			۲۷							
۱۶	کانی‌تمرخان	۲۰۵۸۸۷	۱۴			۱	۸			۱۸		*					
۱۷	ذلجیدر	۲۰۵۸۸۸	۵۰							۵	۵	*			*		۶
۱۸	گورپچه	۲۰۵۸۸۹	۱۹							۳	۱۰	*			*		۱
۱۹	گوراچه	۲۰۵۸۹۵	۶۲							۵۰		*			*		**
۲۰	میدول	۲۰۵۸۹۰	۱۹							۱	۷	*			*		۲
۲۱	شاوکلان	۲۰۵۸۹۱	۰							۱۶	۳	*			*		
۲۲	هواره‌کریمه	۲۰۵۸۹۲	۰							۱۰۰	۱۰	*			*		
	بخش سروآباد																
	دهستان ژاورود تحتانی																
۱	اربیان	۲۰۵۹۲۲	۹۱							۳							
۲	اوبهند	۲۰۵۹۲۳	۴۱۳			۱۷	۶			**	۸۰	*	۴		*		
۳	بیهاران	۲۰۵۹۲۴	۴۲۱							۱۵۰	۱۵	*					
۴	بیاعلان	۲۰۵۹۲۵	۲۵۶			۱	۱۲			۲۵	۲۰						
۵	بیاشکان	۲۰۵۹۲۶	۱۶۸							۴	۴	*	۱		*		
۶	[illegible]	۲۰۵۹۲۷	۹۰							۲	۵						
۷	[illegible]	۲۰۵۹۲۸	۱۹۵							۲۰	۱۰	*					
۸	چشمه‌دیر	۲۰۵۹۲۹	۲۰۴			۱	۱۲			۳۰	۱۰	*					
۹	خواشک	۲۰۵۹۳۰	۴۹							۵۰	۳۰						
۱۰	دزوندسفلی	۲۰۵۹۳۲	۴۷							۳	۳						
۱۱	دزوندعلیا	۲۰۵۹۳۱	۳۷							۲					*		
۱۲	دهکانان	۲۰۵۹۳۳	۳۰							۵	۵		۱				
۱۳	ژان	۲۰۵۹۳۴	۲۳۰							۵۰	۱۰	*	**		*		
۱۴	ژریژه	۲۰۵۹۳۵	۸۴							۷	۳۰		۷				
۱۵	ژشین	۲۰۵۹۳۶	۲۷۵				۸			۳۰	۲		۲				
۱۶	سالیان	۲۰۵۹۳۷	۵۷							**	**	*					
۱۷	سرخه‌تو	۲۰۵۹۳۸	۸۱							۳۵	۱۰		۲				
۱۸	سوریز	۲۰۵۹۳۹	۷۸							۱۵		*					
۱۹	سروهال	۲۰۵۹۴۰	۵۶							۵	۱۶		۳				
۲۰	سرطویله	۲۰۵۹۴۱	۱۴۳							۶		*			*		
۲۱	صفیدین	۲۰۵۹۴۲	۳۲							۴۰	۱۰						
۲۲	شایسر	۲۰۵۹۴۹	۰							۵							
۲۳	قلیه‌کان	۲۰۵۹۴۳	۲۵							۷	۶	*					
۲۴	کانی‌حسین‌بیگ	۲۰۵۹۴۴	۵۱							۸		*					
۲۵	کلیک‌آباد	۲۰۵۹۴۵	۴۹							۷	۱۰					*	
۲۶	کولیج	۲۰۵۹۴۶	۸۲							۳		*					
۲۷	ئلان	۲۰۵۹۵۸	۰							۴					*		
۲۸	ئوراز	۲۰۵۹۴۷	۸۰							۵		*					
۲۹	هوراب	۲۰۵۹۴۸	۱۰۰							۱۵	۱۰	*					
۳۰	هزره‌سوریز	۲۰۵۹۴۹	۰							۳		*					

شماره ردیف آبادی	تعداد ماشینهای کشاورزی			تعداد آب	تعداد دام بارکش و سواری			تعداد دام شخم			تعداد کادر نژاد خارجی و دورگه		سایر اطلاعات		
	تراکتور	تیلر	کمباین	موتور پمپ آب	اسب و کره اسب	قاطر و استر	الاغ و کره الاغ	گاو	گاو میش	شتر	نژاد خارجی	دورگه	در جدول ۲ همین نشریه	در نشریه «فرهنگ آبادیهای کشور» «باختری»	در نشریه «فرهنگ آبادیهای کشور» «منطقه دیل صنقی»
	۱۹	۲۰	۲۱	۲۲	۲۳	۲۴	۲۵	۲۶	۲۷	۲۸	۲۹	۳۰	۳۱	۳۲	۳۳
۱۳	۲	۰	۰	۴	۴	۲۴	۱۰	۲	۰	۰	۰	۰	۰		۰
۱۴	۰	۰	۰	۰	۰	۰	۰	۰	۰	۰	۰	۰			
۱۵	۰	۰	۰	۷	۰	۲۰	۱۰	۸۰	۰	۰	۰	۰	۰		۰
۱۶	۰	۰	۰	۱	۱	۱۱	۲۸	۷۰	۰	۰	۰	۰			۰
۱۷	۱	۰	۰	۰	۵	۴۰	۱۵	۴	۰	۰	۰	۰			۰
۱۸	۰	۰	۰	۰	۰	۰	۶۰	۰	۰	۰	۰	۰			۰
۱۹	۰	۰	۰	۰	۲۰	۳۰	۱۰۰	۵۰	۰	۰	۲	۰	۰		۰
۲۰	۱	۰	۰	۰	۰	۱۰	۱	۰	۰	۰	۰	۰	۰		۰
۲۱	۰	۰	۰	۰	۰	۰	۰	۰	۰	۰	۰	۰			
۲۲	۰	۰	۰	۰	۰	۰	۰	۰	۰	۰	۰	۰			
۱	۰	۰	۰	۰	۰	۲	۱	۱۶	۰	۰	۰	۰	۰		
۲	۴	۰	۰	۱۷	۴	۷۰	۱۲۰	۱۰۰	۰	۰	۰	۰	۰		
۳	۰	۰	۰	۱	۱	۲۵۰	۲۵۰	۱۱۶	۰	۰	۰	۰	۰		۰
۴	۵	۰	۰	۱	۳	۵۰	۳۰	۳۰	۰	۰	۰	۰	۰		
۵	۱	۰	۰	۲	۰	۱۲۰	۰	۶۰	۰	۰	۰	۰	۰		۰
۶	۲	۰	۰	۰	۰	۰	۵۰	۲۰	۰	۰	۰	۰	۰		۰
۷	۰	۰	۰	۰	۲	۶۰	۴	۵۰	۰	۰	۰	۰	۰		
۸	۵	۰	۰	۱	۰	۲	۱۰	۱۰	۰	۰	۰	۰	۰		۰
۹	۰	۰	۰	۰	۲	۱۰	۱۰	۱۵	۰	۰	۰	۰	۰		
۱۰	۰	۰	۰	۰	۰	۱	۵۵	۲۰	۰	۰	۰	۰	۰		
۱۱	۲	۰	۰	۰	۰	۲	۲۰	۳	۰	۰	۰	۰	۰		۰
۱۲	۰	۰	۰	۰	۰	۰	۱۰	۱۵	۰	۰	۰	۰	۰		
۱۳	۱	۰	۰	۰	۰	۱۲۰	۶۰	۴۰	۰	۰	۰	۰	۰		
۱۴	۷	۰	۰	۰	۳	۲	۲۰	۵۰	۰	۰	۰	۰	۰		۰
۱۵	۶	۰	۰	۱۵۰	۱	۴	۱۰	۱۰	۰	۰	۰	۰	۰		
۱۶	۱	۰	۰	۰	۰	۲۰	۲۵	۲۰	۰	۰	۰	۰	۰		
۱۷	۴	۰	۰	۰	۰	۶	۲۰	۷۰	۰	۰	۰	۰	۰		
۱۸	۰	۰	۰	۰	۰	۴۰	۴۰	۴	۰	۰	۰	۰	۰		۰
۱۹	۲	۰	۰	۰	۲	۵	۱	۲۰	۰	۰	۰	۰	۰		۰
۲۰	۰	۰	۰	۰	۱	۱۵	۲۰	۲۰	۰	۰	۰	۰	۰		
۲۱	۰	۰	۰	۰	۱	۱۴	۷	۱۲	۰	۰	۰	۰	۰		
۲۲	۰	۰	۰	۰	۰	۰	۰	۰	۰	۰	۰	۰			
۲۳	۲	۰	۰	۰	۰	۷	۶	۲۱	۰	۰	۰	۰	۰		۰
۲۴	۰	۰	۰	۰	۱	۲	۲۰	۲۰	۰	۰	۰	۰	۰		۰
۲۵	۲	۰	۰	۱	۰	۱	۲۰	۳۰	۰	۰	۰	۰	۰		۰
۲۶	۱	۰	۰	۰	۰	۱۶	۸	۱۶	۰	۰	۰	۰	۰		۰
۲۷	۰	۰	۰	۰	۰	۰	۰	۰	۰	۰	۰	۰			
۲۸	۰	۰	۰	۰	۰	۲۵	۲۰	۶	۰	۰	۰	۰	۰		۰
۲۹	۰	۰	۰	۰	۲	۶۰	۴۰	۱۲	۰	۰	۰	۰	۰		
۳۰	۰	۰	۰	۰	۰	۰	۰	۰	۰	۰	۰	۰			

سرشماری عمومی کشاورزی ۱۳۴۷

جدول ۱- تعداد خانوار بهره بردار، منابع آب کشاورزی، ماشینهای کشاورزی و برخی دیگر از اطلاعات آبادیهای شهرستان مریوان

شماره ردیف آبادی	آبادی	کد آبادی	تعداد خانوار بهره بردار	منابع آب کشاورزی: چاه عمیق: تعداد	چاه عمیق: متوسط عمق	چاه نیمه عمیق: تعداد	چاه نیمه عمیق: متوسط عمق	چاه آرتزین: تعداد	چاه آرتزین: متوسط عمق	تعداد چشمه: دائمی	تعداد چشمه: فصلی	تعداد قنات	استفاده از سود خانه دائمی: از طریق نیروگاه	استفاده از سود خانه دائمی: از طریق موتور پمپ	استفاده از سود خانه فصلی: از طریق شبکه کانال	استفاده از سود خانه فصلی: از طریق موتور پمپ	تعداد برکه
۱	۲	۳	۴	۵	۶	۷	۸	۹	۱۰	۱۱	۱۲	۱۳	۱۴	۱۵	۱۶	۱۷	۱۸
۳۱	[illegible]	۲۰۵۹۵۰	۴۰							**	**				*		
۳۲	[illegible]	۲۰۵۹۵۱	۱۱۸							۱۰							
۳۳	[illegible]	۲۰۵۹۵۲	۱۹۶							**	۲۰		*		*		
۳۴	[illegible]	۲۰۵۹۵۳	۶۱							۶			*				
۳۵	[illegible]	۲۰۵۹۵۴	۸۱							**			*				
۳۶	[illegible]	۲۰۵۹۵۵	۱۸۰							**	۱۲۰		*				
۳۷	[illegible]	۲۰۵۹۵۶	۶۳							۲							
	دهستان اورامان تخت																
۱	اسپریز	۲۰۵۹۹۳	۷۰							۲	۳						
۲	اورامان تخت	۲۰۵۹۹۴	۲۸۵							۳		**					
۳	[illegible]	۲۰۵۹۹۵	۱۱۶														
۴	[illegible]	۲۰۵۹۹۶	۵۱			۱	۱۵			۲	۲			*			
۵	[illegible]	۲۰۵۹۹۷	۱۷۰							۱	۳	**					
۶	[illegible]	۲۰۵۹۹۸	۲۶۳							۱۵	۱۲				*		
۷	[illegible]	۲۰۵۹۹۹	۱۱														
۸	[illegible]	۲۰۶۰۰۰	۲۴۲							۲۰	۱						
۹	[illegible]	۲۰۶۰۰۱	۱۱۴							۳	۱			*			
۱۰	[illegible]	۲۰۶۰۰۲	۸۱							۱		**					
۱۱	[illegible]	۲۰۶۰۰۳	۱۱۶							۵	۳						
۱۲	[illegible]	۲۰۶۰۰۶	۵۴							۱							
۱۳	[illegible]	۲۰۶۰۰۴	۱۰۱							۱	۲						
۱۴	[illegible]	۲۰۶۰۰۸	۷۴							۳	۲						
۱۵	[illegible]	۲۰۶۰۰۷	۱۴۹							۱۹	۷	۴		*			
۱۶	[illegible]	۲۰۶۰۰۹	۷۹							۳	۱	۳					
۱۷	[illegible]	۲۰۶۰۱۰	۱۴۴							۶	۴	**					
۱۸	[illegible]	۲۰۶۰۱۱	۱۷							۲							
۱۹	[illegible]	۲۰۶۰۱۲	۸۶							۳		**					
۲۰	[illegible]	۲۰۶۰۱۳	۵۰							۲		۱					
۲۱	[illegible]	۲۰۶۰۱۴	۱								۱	۳					
۲۲	[illegible]	۲۰۶۰۱۵	۰							۱			*				
۲۳	[illegible]	۲۰۶۰۱۶	۱۰۴							۱		۵					
۲۴	[illegible]	۲۰۶۰۱۷	۱۰۴							۳	۱	**					
۲۵	[illegible]	۲۰۶۰۱۸	۳									۱					
۲۶	[illegible]	۲۰۶۰۱۹	۵۰							۲		۱					
	دهستان سروآباد																
۱	احمدآباد تلی	۲۰۶۰۴۸	۲۲							۴	۲۰	۴	*				
۲	[illegible]	۲۰۶۰۴۹	۱۵۰							۱۰	۲۰		*		*		
۳	[illegible]	۲۰۶۰۵۰	۲۰۵							۲۰	۵				*		
۴	[illegible]	۲۰۶۰۵۱	۵۵		۵	۷				۱۷							
۵	[illegible]	۲۰۶۰۵۲	۲۳۲									۱	*				
۶	[illegible]	۲۰۶۰۵۳	۸۱							۳			*	*	*		

شماره ردیف آبادی	تعداد ماشینهای کشاورزی			تعداد موتور آب	تعداد دام بارکش و سواری			تعداد دام			تعداد گاو نژاد خارجی و دورگه		سایر اطلاعات		
	تراکتور	تیلر	کمباین		اسب و کره اسب	قاطر استر	الاغ و کره الاغ	گاو	گاومیش	شتر	نژاد خارجی	دورگه	در جدول ۲ ایمن نشریه	در نشریه فرهنگ آبادیهای کشور «ماهیگیری»	در نشریه فرهنگ آبادیهای کشور «نباتات دیدنی منطقه»
	۱۹	۲۰	۲۱	۲۲	۲۳	۲۴	۲۵	۲۶	۲۷	۲۸	۲۹	۳۰	۳۱	۳۲	۳۳
۳۱	۰	۰	۰	۰	۰	۱۲	۱۰	۱۳	۰	۰	۰	۰	۰		
۳۲	۱	۰	۰	۰	۰	۵	۱۰	۱۰	۰	۰	۰	۰	۰		
۳۳	۰	۰	۰	۲	۲	۲۷	۵۰	۲۴	۰	۰	۰	۰	۰		۰
۳۴	۰	۰	۰	۰	۰	۳۰	۴۰	۵۰	۰	۰	۰	۰	۰		
۳۵	۰	۱	۰	۰	۱	۱۰	۲۰	۲۰	۰	۰	۰	۰	۰		
۳۶	۱	۰	۰	۰	۲	۱۷	۵۰	۱۸	۰	۰	۰	۰	۰		
۳۷	۰	۰	۰	۰	۰	۱۱	۱۰	۱۰	۰	۰	۰	۰	۰		
۱	۰	۰	۰	۰	۰	۱۱	۲	۱۶	۰	۰	۰	۰	۰		۰
۲	۰	۰	۰	۰	۰	۲۰	۳	۶۰	۰	۰	۰	۰	۰		۰
۳	۰	۰	۰	۰	۰	۰	۰	۰	۰	۰	۰	۰	۰		۰
۴	۱	۰	۰	۱	۰	۲۰	۰	۲۵	۰	۰	۰	۰	۰		۰
۵	۴	۰	۰	۱	۰	۳۰	۴	۲۵	۰	۰	۰	۰	۰		۰
۶	۲	۰	۰	۰	۰	۲۵۰	۲۰	۱۰	۰	۰	۰	۰	۰		۰
۷	۰	۰	۰	۰	۰	۲	۰	۰	۰	۰	۰	۰			۰
۸	۲	۰	۰	۰	۰	۱۰۰	۳	۵۰	۰	۰	۰	۰	۰		۰
۹	۰	۰	۰	۲	۱	۴۸	۰	۷۰	۰	۰	۰	۰	۰		۰
۱۰	۲	۰	۰	۰	۱	۷	۱	۵	۰	۰	۰	۰	۰		۰
۱۱	۰	۰	۰	۰	۰	۸۰	۱	۱۱۰	۰	۰	۰	۰	۰		۰
۱۲	۰	۰	۰	۰	۰	۲	۰	۰	۰	۰	۰	۰	۰		۰
۱۳	۰	۰	۰	۰	۰	۵۵	۶	۲۰	۰	۰	۰	۰	۰		۰
۱۴	۰	۰	۰	۰	۰	۳۰	۴	۱۰	۰	۰	۰	۰	۰		۰
۱۵	۰	۰	۰	۰	۰	۱۰۹	۳	۸۹	۰	۰	۰	۱	۰		۰
۱۶	۰	۰	۰	۰	۰	۱۲	۱	۲۶	۰	۰	۰	۰	۰		۰
۱۷	۰	۰	۰	۰	۰	۵۰	۰	۲۸	۰	۰	۰	۰	۰		۰
۱۸	۰	۰	۰	۰	۰	۱۲	۰	۱۰	۰	۰	۰	۰			۰
۱۹	۰	۰	۰	۰	۰	۲۱	۰	۲۰	۰	۰	۰	۰	۰		۰
۲۰	۲	۰	۰	۰	۰	۸	۰	۴	۰	۰	۰	۰	۰		۰
۲۱	۰	۰	۰	۰	۰	۰	۰	۰	۰	۰	۰	۰			۰
۲۲	۰	۰	۰	۰	۰	۰	۰	۰	۰	۰	۰	۰			
۲۳	۰	۰	۰	۰	۰	۲۴	۰	۲۰	۰	۰	۰	۰	۰		۰
۲۴	۰	۰	۰	۰	۰	۴۳	۰	۳۹	۰	۰	۰	۰	۰		۰
۲۵	۰	۰	۰	۰	۰	۲	۰	۴	۰	۰	۰	۰			۰
۲۶	۰	۰	۰	۰	۰	۲	۰	۰	۰	۰	۰	۰	۰		
۱	۳	۰	۰	۰	۰	۰	۴	۲۰	۰	۰	۰	۱	۰		۰
۲	۱	۰	۰	۰	۰	۱۰۰	۶	۱۸۰	۰	۰	۰	۰	۰		۰
۳	۳	۰	۰	۰	۱	۴۰	۶۰	۴۰	۰	۰	۸	۰	۰		۰
۴	۱	۰	۰	۵	۰	۲۰	۵	۱۸	۰	۰	۰	۰	۰		
۵	۵	۰	۰	۰	۲	۳۰	۰	۲۰	۰	۰	۰	۰	۰		۰
۶	۲	۰	۰	۵	۰	۲۰	۵	۱۰	۰	۰	۰	۱	۰		۰

جدول ۱- تعداد خانوار بهره‌بردار، منابع آب کشاورزی، ماشینهای کشاورزی و برخی دیگر از اطلاعات آبادیهای شهرستان مریوان

شماره ردیف آبادی	آبادی	کد آبادی	تعداد خانوار بهره‌بردار	چاه عمیق: تعداد	چاه عمیق: متوسط عمق	چاه نیمه‌عمیق: تعداد	چاه نیمه‌عمیق: متوسط عمق	چاه آرتزین: تعداد	چاه آرتزین: متوسط عمق	تعداد چشمه: دائمی	تعداد چشمه: فصلی	تعداد قنات	استفاده از رودخانه دائمی: از طریق موتورپمپ	استفاده از رودخانه دائمی: از طریق موتورکالا	استفاده از رودخانه فصلی: از طریق شلنگ‌کال	استفاده از رودخانه فصلی: از طریق موتورپمپ	تعداد برکه
۱	۲	۳	۴	۵	۶	۷	۸	۹	۱۰	۱۱	۱۲	۱۳	۱۴	۱۵	۱۶	۱۷	۱۸
۷	تازه‌آباد تنگلی	۲۰۶۰۵۴	۲۵							۸					*		
۸	تخان	۲۰۶۰۵۵	۴۰							۲۰					*		
۹	ترخان‌آباد	۲۰۶۰۵۶	۶۷							۵	۶	۱					
۱۰	تنگلی	۲۰۶۰۵۷	۵۱			۲	۱۴			۹	۱۵	۲	*				
۱۱	خانقاه رزاب	۲۰۶۰۵۸	۱۱										*		*		
۱۲	دره‌شاهی	۲۰۶۰۵۹	۶۶							۱۰	۱۰		*	*	*		
۱۳	دهکاشاه	۲۰۶۰۶۰	۱۲۳							۷۰				*			
۱۴	دورود	۲۰۶۰۶۱	۵۱								۱		*	*			
۱۵	ذکریان	۲۰۶۰۶۲	۵۹							۵			*				
۱۶	ذکره	۲۰۶۰۶۳	۳۱							۶	۳						
۱۷	رزاب	۲۰۶۰۶۴	۱۰۱							۴	۳		*	*			
۱۸	سروآباد	۲۰۶۰۶۶	۱۳۷							۵۰	۷						
۱۹	سفیدار	۲۰۶۰۶۷	۲۸							۴							۱
۲۰	قلعه‌بی	۲۰۶۰۶۸	۲۳۸							۴			*				
۲۱	قلعه‌گاه	۲۰۶۰۶۹	۶۳							۸			*				
۲۲	کرآباد	۲۰۶۰۷۰	۸۷							۳۰			*		*		
۲۳	کرلدان	۲۰۶۰۷۱	۴۵							۱۰							۵
۲۴	کلاته	۲۰۶۰۷۲	۳۵							۸	۵		*				
۲۵	گوشخانی	۲۰۶۰۷۳	۱۵۰							۱۲۰	۶۰		*				
۲۶	لنگاریز	۲۰۶۰۷۴	۵۳							۴	۱		*				
۲۷	صافی‌بن	۲۰۶۰۷۵	۶۳							۶۰	۳۰			*			
۲۸	محمودآباد	۲۰۶۰۷۶	۳							۲			*				
۲۹	نعل	۲۰۶۰۷۷	۸۳							۸۰	۴۵		*				
۳۰	نی‌آباد	۲۰۶۰۷۸	۵۹			۱	۱۰			۱۲	۵						
۳۱	هالوژان	۲۰۶۰۷۹	۲۰							۷	۳		*				
۳۲	هزارخانی	۲۰۶۰۸۰	۱۲۲							۱۰	۵۰						
	بخش کلاترزان																
	دهستان کلاترزان																
۱	برزدر	۲۰۶۱۲۳	۲۲							۵۰			*		*		
۲	برزان	۲۰۶۱۲۴	۴۶							۱۰	۵	۳	*		*		۵
۳	بهارآباد	۲۰۶۱۵۶	۸۴							۶۰	۱۵		*		*		
۴	پلوره	۲۰۶۱۲۵	۴۲							۳۰	۴۰				*		
۵	تازه‌آباد بیمی‌آباد	۲۰۶۱۲۶	۵۲			۴	۸			۷	۱۰		*				
۶	تازه‌آباد قلعه‌چوق	۲۰۶۱۵۵	۲۰							۳۰	۲۰				*		
۷	تودارروشه	۲۰۶۱۲۷	۷۸			۷	۷			۶۰	۲۰	۱		*	*		
۸	تودارملا	۲۰۶۱۲۸	۱۱۷			۱	۳۰			۱۰۰	۵۰	**			*		
۹	تیژتیژ	۲۰۶۱۲۹	۴۹			۱	۷			۵۰	۳۰				*		
۱۰	چاشوره	۲۰۶۱۳۰	۱۱							۵	۵۰		*		*		
۱۱	چاولکان‌حاجی	۲۰۶۱۳۱	۶۲							۵۰	۹۰				*		
۱۲	چاولکان‌زیر	۲۰۶۱۳۲	۳۱							۴۰					*		**
۱۳	خانقاه‌چرچو	۲۰۶۱۳۴	۱۶							۱۸	۱۰				*		
۱۴	خانقاه‌حسن‌چادار	۲۰۶۱۳۵	۳۰							۷					*		
۱۵	خروسه	۲۰۶۱۳۶	۷۲							۲۰	۴				*		

شماره ردیف آبادی	تعداد ماشینهای کشاورزی			تعداد موتور سیاب	تعداد دوام بارکش و سواری			تعداد دوام شخم			تعداد گاو نژاد خارجی و دورگه		سایر اطلاعات		
	تراکتور	تیلر	کمباین		اسب و کره اسب	قاطر و استر	الاغ و کره الاغ	گاو	گاو میش	شتر	نژاد خارجی	دورگه	در جدول ۲ همین نشریه	در نشریه فرهنگ آبادیهای کشور «با پیگیری»	در نشریه فرهنگ آبادیهای کشور «نباتات اصلی و صنعتی»
	۱۹	۲۰	۲۱	۲۲	۲۳	۲۴	۲۵	۲۶	۲۷	۲۸	۲۹	۳۰	۳۱	۳۲	۳۳
۷	۲	۰	۰	۰	۰	۰	۱۵	۲۴	۰	۰	۰	۰	☆		☆
۸	۰	۰	۰	۰	۰	۲	۲۵	۳۰	۰	۰	۰	۰	☆		☆
۹	۳	۰	۰	۰	۰	۵	۳۰	۲۰	۰	۰	۰	۰	☆		☆
۱۰	۲	۰	۰	۲	۰	۱۱	۲۰	۱۰۰	۰	۰	۰	۱	☆		
۱۱	۰	۰	۰	۰	۰	۱	۲	۴	۰	۰	۰	۰	☆		☆
۱۲	۰	۰	۰	۲	۰	۱۲	۳۰	۴۰	۰	۰	۱	۰	☆		☆
۱۳	۱	۰	۰	۱	۰	۳۰	۱۰	۵۰	۰	۰	۰	۲	☆		☆
۱۴	۲	۰	۰	۲	۰	۱۵	۴	۱۶	۰	۰	۱	۰	☆		☆
۱۵	۵	۰	۰	۰	۰	۴	۳۰	۴۹	۰	۰	۱	۰	☆		
۱۶	۱	۰	۰	۲	۰	۱۰	۱۴	۲۰	۰	۰	۰	۰	☆		☆
۱۷	۰	۰	۰	۱	۰	۲۰	۱۰	۴۹	۰	۰	۰	۰	☆		☆
۱۸	۴	۰	۰	۰	۰	۴۰	۵۰	۱۵۰	۰	۰	۱	۲	☆		
۱۹	۰	۰	۰	۰	۱	۶	۲۰	۲۵	۰	۰	۰	۰	☆		
۲۰	۴	۰	۰	۱	۰	۱	۵	۰	۰	۰	۰	۰	☆		
۲۱	۲	۰	۰	۰	۰	۴	۸	۱۰	۰	۰	۰	۰	☆		
۲۲	۳	۰	۰	۰	۰	۲۰	۱۰	۲۰	۰	۰	۰	۰	☆		☆
۲۳	۲	۰	۰	۰	۰	۱	۵	۱۰	۰	۰	۰	۱	☆		☆
۲۴	۰	۰	۰	۰	۰	۲۰	۲۰	۱۶	۰	۰	۰	۰	☆		☆
۲۵	۱	۰	۰	۰	۴	۶۰	۷۰	۱۲۰	۰	۰	۰	۰	☆		☆
۲۶	۰	۰	۰	۰	۱	۵	۳۰	۲۰	۰	۰	۰	۰	☆		☆
۲۷	۲	۰	۰	۱	۰	۵	۳۰	۷۰	۰	۰	۰	۰	☆		☆
۲۸	۲	۰	۰	۰	۲	۲	۴	۰	۰	۰	۰	۰	☆		
۲۹	۰	۰	۰	۰	۱	۲۰	۴۵	۴۰	۰	۰	۰	۰	☆		☆
۳۰	۱	۰	۰	۱	۰	۲	۳۰	۳۰	۰	۰	۰	۰	☆		☆
۳۱	۱	۰	۰	۰	۰	۴	۷	۹	۰	۰	۰	۰	☆		☆
۳۲	۲	۰	۰	۰	۰	۳۰	۵۰	۵۰	۰	۰	۰	۰	☆		
۱	۱	۰	۰	۳	۰	۴	۶	۲	۰	۰	۰	۰	☆		
۲	۱	۰	۰	۰	۱	۲	۴۰	۱۰	۰	۰	۰	۰	☆		
۳	۱۲	۰	۰	۰	۱	۰	۰	۰	۰	۰	۰	۰	☆		☆
۴	۲	۰	۰	۰	۰	۱۰	۲۰	۶	۰	۰	۰	۰	☆		☆
۵	۲	۰	۰	۴	۰	۵	۳۰	۶	۰	۰	۰	۱	☆		
۶	۲	۰	۰	۰	۰	۰	۲۰	۰	۰	۰	۰	۰	☆		☆
۷	۲	۰	۰	۷	۱	۵	۵۰	۱۰	۰	۰	۰	۲	☆		
۸	۲	۰	۰	۱	۱	۱۰	۱۰۰	۲۰	۰	۰	۲	۴	☆		☆
۹	۱	۰	۰	۱	۱	۴	۱۰۰	۴	۰	۰	۰	۰	☆		
۱۰	۲	۰	۰	۰	۴	۰	۶	۰	۰	۰	۰	۰	☆		☆
۱۱	۲	۰	۰	۰	۰	۲۰	۳۰	۲۰	۰	۰	۰	۰	☆		☆
۱۲	۰	۰	۰	۰	۱	۲۰	۴۰	۰	۰	۰	۰	۰	☆		☆
۱۳	۰	۰	۰	۰	۰	۸	۹	۱۶	۰	۰	۰	۰	☆		
۱۴	۲	۰	۰	۰	۰	۲	۱۹	۲۵	۰	۰	۰	۰	☆		
۱۵	۰	۰	۰	۰	۰	۵	۶۰	۰	۰	۰	۰	۰	☆		

سرشماری عمومی کشاورزی ۱۳۶۷

جدول ۱- تعداد خانوار بهره‌بردار، منابع آب کشاورزی، ماشینهای کشاورزی و برخی دیگر از اطلاعات آبادیهای شهرستان مریوان

شماره ردیف آبادی	آبادی	کد آبادی	تعداد خانوار بهره‌بردار	چاه عمیق: تعداد	چاه عمیق: متوسط عمق	چاه نیمه‌عمیق: تعداد	چاه نیمه‌عمیق: متوسط عمق	چاه آرتزین: تعداد	چاه آرتزین: متوسط عمق	تعداد چشمه: دائمی	تعداد چشمه: فصلی	تعداد قنات	استفاده از رودخانه دائمی: از طریق موتور	استفاده از رودخانه دائمی: از طریق تلمبه	استفاده از رودخانه فصلی: از طریق موتور	استفاده از رودخانه فصلی: از طریق تلمبه	تعداد برکه
۱	۲	۳	۴	۵	۶	۷	۸	۹	۱۰	۱۱	۱۲	۱۳	۱۴	۱۵	۱۶	۱۷	۱۸
۱۶	خوشاب	۲۰۶۱۲۷	۴۵			۱	۸			۴۵	۱۰	۵			÷		
۱۷	دره‌خشکه	۲۰۶۱۲۸	۴۲							۱۰	۲۰				÷		
۱۸	سیدران	۲۰۶۱۲۹	۶۲							۳					÷		
۱۹	سوره‌بان	۲۰۶۱۴۰	۳۰							۲۰	۲۰				÷		
۲۰	شویشه	۲۰۶۱۴۱	۱۰۰							۱۰۰	۵۰		÷				
۲۱	خالدوران	۲۰۶۱۴۲	۴۹							۴۰	۲۰				÷		
۲۲	علی‌آباد	۲۰۶۱۵۴	۸۲			۱۱	۸			۱۰۰	۵۰				÷		
۲۳	عیسی‌آباد	۲۰۶۱۴۴	۱۳۸			۶	۱۰			۵۰	۱۰۰		÷		÷		
۲۴	قطره‌زهین	۲۰۶۱۴۴	۱۲							۲			÷				
۲۵	قادرآباد	۲۰۶۱۴۵	۱۹							۳۰	۱۲				÷		
۲۶	قاسم‌آباد	۲۰۶۱۴۶	۲							۹	۲				÷		
۲۷	قلعه‌چوق	۲۰۶۱۴۷	۲۹			۳	۸			۲	۱				÷		
۲۸	قلعه‌شیخان	۲۰۶۱۴۸	۴۲			۱	۶			۲۰	۱۰				÷		
۲۹	کاکوزکریا	۲۰۶۱۴۹	۴۲			۱	۵			۶	۳۰				÷		
۳۰	کلاشی	۲۰۶۱۵۰	۱۱۳							۱۰۰					÷		
۳۱	گزدره	۲۰۶۱۵۱	۷۰							۴۰	۵۰				÷		
۳۲	کندیو	۲۰۶۱۵۲	۶۳			۳	۱۵			۹۵	۵۰				÷		
۳۳	ول	۲۰۶۱۵۳	۲۱							۳۰	۴۰		÷		÷		
	دهستان کرماسی																
۱	بابا	۲۰۶۱۸۹	۱۲							۱۰	۵		÷				
۲	باقل‌آباد	۲۰۶۱۹۰	۴۰							۸			÷	÷			
۳	برده‌سفید	۲۰۶۱۹۱	۵۶							۱۰۰	۲۰		÷				÷÷
۴	بلچه‌سور	۲۰۶۱۹۲	۵۷							۷۰							
۵	بلیاندر	۲۰۶۱۹۳	۱۴			۱	۳			۱۵	۳						
۶	پیرخضران	۲۰۶۱۹۴	۴۰							۱۰			÷	÷			
۷	تازه‌آباد	۲۰۶۲۱۶	۰							۴	۷		÷				
۸	چوشین	۲۰۶۱۹۵	۲۷							۱۰							
۹	حسن‌قره	۲۰۶۱۹۶	۱۸							۱۰	۷						۵
۱۰	خشکین‌کرماسی	۲۰۶۱۹۷	۵۵							۱۰			÷	÷			
۱۱	زشوری	۲۰۶۱۹۸	۴۰							۷				÷			
۱۲	سورکول	۲۰۶۱۹۹	۵۹							۶	۶		÷				
۱۳	سیور	۲۰۶۲۰۰	۳۱							۴۰	۱۰					÷	
۱۴	شاهیدر	۲۰۶۲۰۱	۶۹							۲۰	۱۰						
۱۵	شاین	۲۰۶۲۰۲	۰							۳							
۱۶	شیخ‌شوریشی	۲۰۶۲۰۳	۳۹							۴۲	۱۰		÷	÷			
۱۷	شیخ‌ماران	۲۰۶۲۰۴	۳۰							۱۶			÷	÷	÷		÷÷
۱۸	قطوند	۲۰۶۲۰۵	۲۵							۱۰	۵						
۱۹	کوره‌دره	۲۰۶۲۰۶	۳۱							۱۰۰	۵		÷				÷÷
۲۰	گلان	۲۰۶۲۰۷	۲۷							۵							
۲۱	لاویسان	۲۰۶۲۰۸	۲۱							۲۰	۳						
۲۲	ماموله	۲۰۶۲۰۹	۱۶							۱۲	۴						
۲۳	مولدینان	۲۰۶۲۱۰	۲۵							۳	۱۰	۳	÷		÷		÷÷
۲۴	ورو	۲۰۶۲۱۱	۱۲							۶	۸		÷		÷		۱
۲۵	وشینه‌سفلی	۲۰۶۲۱۲	۲۷							۲				÷			
۲۶	وشینه‌علیا	۲۰۶۲۱۳	۴۴			۲	۸			۱۰	۷			÷			
۲۷	هلیزآباد	۲۰۶۲۱۴	۴۰							۳۰	۶						

شماره ردیف آبادی	تعداد ماشینهای کشاورزی			تعداد	تعداد دام بارکش و سواری			تعداد دام شخم			تعداد گاو نژاد خارجی و دورگه		سایر اطلاعات		
	تراکتور	تیلر	کمباین	موتور آب ۳ و ۵	اسب و کره اسب	قاطر و استر	الاغ و کره الاغ	گاو	گاومیش	شتر	نژاد خارجی	دورگه	در جدول ۲ همین مشخصه	در نشریه فرهنگ آبادیهای کشور ۱۰ پاییز	در نشریه فرهنگ آبادیهای کشور ۱۰ بهمن
	۱۹	۲۰	۲۱	۲۲	۲۳	۲۴	۲۵	۲۶	۲۷	۲۸	۲۹	۳۰	۳۱	۳۲	۳۳
۱۶	۱	۰	۰	۱	۰	۰	۶۵	۱۰۰	۰	۰	۱	۰	۰		
۱۷	۱	۰	۰	۰	۰	۲۰	۲۰	۱۵	۰	۰	۰	۰	۰		۰
۱۸	۰	۰	۰	۰	۰	۶	۳۰	۴۰	۰	۰	۰	۰	۰		
۱۹	۲	۰	۰	۰	۰	۲	۲۰	۰	۰	۰	۰	۰	۰		۰
۲۰	۵	۰	۰	۲	۵	۳	۲۰۰	۲۰	۰	۰	۰	۰	۰		
۲۱	۰	۰	۰	۰	۲	۱۱	۲۰	۲۰	۰	۰	۰	۰	۰		
۲۲	۵	۰	۰	۱۱	۳	۱۵	۶۰	۱۰	۰	۰	۰	۲	۰		
۲۳	۲	۰	۰	۱۰	۱	۱۵	۱۰۰	۲۰	۰	۰	۰	۳	۰		۰
۲۴	۰	۰	۰	۰	۱	۲	۱۰	۲۰	۰	۰	۰	۰	۰		
۲۵	۲	۰	۰	۰	۰	۱	۳۰	۰	۰	۰	۰	۰	۰		۰
۲۶	۰	۰	۰	۰	۱	۴	۱	۲	۰	۰	۰	۰			
۲۷	۲	۰	۰	۲	۱	۰	۵۰	۰	۰	۰	۰	۰	۰		۰
۲۸	۲	۰	۰	۱	۰	۹	۲۰	۲	۰	۰	۰	۰	۰		
۲۹	۵	۰	۰	۱	۰	۱۵	۲۰	۶	۰	۰	۰	۰	۰		۰
۳۰	۲	۰	۰	۰	۰	۱	۱۵۰	۱۰۰	۰	۰	۰	۰	۰		
۳۱	۴	۰	۰	۲	۰	۸	۲۰	۱۵	۰	۰	۰	۰	۰		
۳۲	۲	۰	۰	۳	۳	۲۰	۷۵	۱۰	۰	۰	۰	۰	۰		۰
۳۳	۰	۰	۰	۰	۳	۱۶	۴	۰	۰	۰	۰	۰	۰		۰
۱	۰	۰	۰	۰	۰	۴	۱۵	۱۰	۰	۰	۰	۰	۰		۰
۲	۲	۰	۰	۴	۰	۸	۱۰۰	۱۰	۰	۰	۰	۰	۰		۰
۳	۰	۰	۰	۰	۰	۵۰	۲۰	۴۰	۰	۰	۰	۰	۰		۰
۴	۰	۰	۰	۰	۰	۴۲	۲	۲۰	۰	۰	۰	۰	۰		۰
۵	۰	۰	۰	۱	۱	۲	۴	۴	۰	۰	۰	۰	۰		۰
۶	۲	۰	۰	۴	۰	۳	۱۹	۱۵	۰	۰	۰	۰	۰		۰
۷	۰	۰	۰	۰	۰	۰	۰	۰	۰	۰	۰	۰			
۸	۰	۰	۰	۰	۰	۱۴	۴۰	۳۵	۰	۰	۰	۰	۰		۰
۹	۰	۰	۰	۰	۱	۱۲	۷	۱	۰	۰	۰	۰	۰		۰
۱۰	۲	۰	۰	۱	۰	۲۵	۱۰	۲۰	۰	۰	۰	۱	۰		۰
۱۱	۰	۰	۰	۱	۱	۲	۲۰	۴۰	۰	۰	۰	۰	۰		۰
۱۲	۱	۰	۰	۰	۰	۹	۵۰	۲۸	۰	۰	۰	۰	۰		۰
۱۳	۲	۰	۰	۰	۲	۱۰	۲۰	۲۰	۰	۰	۰	۰	۰		۰
۱۴	۲	۰	۰	۰	۲	۴۰	۵۰	۶۰	۰	۰	۰	۰	۰		۰
۱۵	۰	۰	۰	۰	۰	۰	۰	۰	۰	۰	۰	۰			
۱۶	۲	۰	۰	۵	۰	۱۵	۱۰	۲۰	۰	۰	۰	۰	۰		۰
۱۷	۶	۰	۰	۱	۳	۱۲	۶	۱۲	۰	۰	۲	۰	۰		۰
۱۸	۵	۰	۰	۰	۰	۹	۵	۰	۰	۰	۰	۰	۰		۰
۱۹	۰	۰	۰	۰	۰	۳۰	۴	۲۰	۰	۰	۰	۰	۰		۰
۲۰	۰	۰	۰	۰	۰	۱۵	۲	۲۰	۰	۰	۰	۰	۰		۰
۲۱	۰	۰	۰	۰	۰	۱۵	۷	۲۰	۰	۰	۰	۰	۰		۰
۲۲	۰	۰	۰	۰	۰	۶	۱	۱۲	۰	۰	۰	۰	۰		۰
۲۳	۰	۰	۰	۰	۲	۷	۱۰	۲۰	۰	۰	۰	۰	۰		۰
۲۴	۱	۰	۰	۰	۰	۱	۶	۱	۰	۰	۰	۰	۰		۰
۲۵	۱	۰	۰	۱	۰	۱۱	۴	۱۶	۰	۰	۰	۰	۰		۰
۲۶	۴	۰	۰	۲	۱	۱۵	۱۰	۵	۰	۰	۰	۰	۰		
۲۷	۲	۰	۰	۰	۱	۲۰	۱۵	۲۰	۰	۰	۰	۰	۰		۰

جدول ۱- تعداد خانوار بهره بردار، منابع آب کشاورزی، ماشینهای کشاورزی و برخی دیگر از اطلاعات آبادیهای شهرستان مریوان

شماره ردیف آبادی	آبادی	کد آبادی	تعداد خانوار بهره بردار	منابع آب کشاورزی: چاه عمیق: تعداد	چاه عمیق: متوسط عمق	چاه نیمه عمیق: تعداد	چاه نیمه عمیق: متوسط عمق	چاه آرتزین: تعداد	چاه آرتزین: متوسط عمق	تعداد چشمه: دائمی	تعداد چشمه: فصلی	تعداد قنات	استفاده از رودخانه دائمی: از طریق موتور پمپ	استفاده از رودخانه دائمی: از طریق شلنگ	استفاده از رودخانه فصلی: از طریق موتور پمپ	استفاده از رودخانه فصلی: از طریق شلنگ	تعداد برکه
۱	۲	۳	۴	۵	۶	۷	۸	۹	۱۰	۱۱	۱۲	۱۳	۱۴	۱۵	۱۶	۱۷	۱۸
۲۸	هنگرزاله	۲۰۶۲۱۵	۱۸							۱۰	۱۰		۶	۰			۳
	دهستان سنندج																
۱	برقرو	۲۰۶۲۴۳	۱۱۷							۱۴	۵		*				
۲	بوشی‌در	۲۰۶۲۴۴	۲۴						۱۲	۵۰			*	*			
۳	بیه‌دره	۲۰۶۲۴۵	۳۷						۱۱	۶	۱۵				*		
۴	بیه‌رون	۲۰۶۲۴۶	۴۴							۲	۱۰						
۵	دادانه کهنه‌دیر	۲۰۶۲۴۷	۶۵							۳۰	۱۰						
۶	دانشکش	۲۰۶۲۴۸	۶۴							۱۰۰	۱۰		*		*		
۷	دریله	۲۰۶۲۴۹	۲۲							۵	۲			*			
۸	رشنش	۲۰۶۲۵۰	۴۲							۲۵	۱۵		*		*		
۹	زوشم	۲۰۶۲۵۱	۱۰۵							۱۰۰	۳۰		*	*			
۱۰	کرفیته	۲۰۶۲۵۲	۳۰			۱	۶			۱۲	۴		*			*	
۱۱	ولیه	۲۰۶۲۵۳	۱۳۰							۳۰	۱۵					*	
۱۲	هیانه	۲۰۶۲۵۴	۲۹۳							۱۰۰	۲۰	۵		*			
۱۳	منگل	۲۰۶۲۵۵	۱۷۷							۳۰	۱۰					*	
۱۴	منزل	۲۰۶۲۵۶	۵۸							۵۴	۲۰					*	
	بخش مرکزی																
	دهستان رشه ده																
۱	بالک	۲۰۶۲۸۴	۹۰			۵	۸			۲	۲۰		*		*		۱
۲	برقلعه	۲۰۶۲۸۵	۵۸			۲	۸			۷	۶	۴		*	*		۵
۳	بیله	۲۰۶۲۸۶	۷۲							۵	۶		*	*	*		
۴	بیه‌کره	۲۰۶۲۲۴	۰	۱	۵۲	۱	۱۶										۱
۵	ترخان آباد	۲۰۶۲۸۷	۴۶										*				
۶	توتون‌در	۲۰۶۲۸۸	۳۷							۹	۱۱	۷		*			
۷	چوچه‌سازی	۲۰۶۲۲۳	۷														
۸	چاوک	۲۰۶۲۸۹	۳۴			۳	۱۷			۵	۱		*		*		۳
۹	چور	۲۰۶۲۹۰	۱۱۱							۳۵	۶	۵	*	*	*		۳
۱۰	حسن اوله	۲۰۶۲۹۱	۴۳							۲							
۱۱	خشکین	۲۰۶۲۹۲	۲۱							۵	۱		*				۱
۱۲	خیرآباد	۲۰۶۲۹۳	۵۷							۸	۵	۱	*		*		
۱۳	درزیان	۲۰۶۲۹۴	۵۵	۱	۱۰۰	۴	۴			۲	۱	۱			*		
۱۴	درگاه‌شیخان	۲۰۶۲۹۵	۸۰							۳							
۱۵	دریله	۲۰۶۲۲۱	۰							۱							
۱۶	دری	۲۰۶۲۹۶	۶۲							۳۵	۲۲		*	*	*		
۱۷	رشده	۲۰۶۲۹۷	۷۲							۶	۲		*	*	*		
۱۸	ریخلان	۲۰۶۲۹۸	۳۶	۱	۹۰	۹	۷				۲		*	*	*		
۱۹	زیزوان	۲۰۶۲۲۲	۰							۲			*				
۲۰	سرکل	۲۰۶۲۹۹	۲۲							۱	۱						
۲۱	سرنژمار	۲۰۶۳۰۰	۵۲			۲	۴			۵		۳	*		*		

شماره ردیف آبادی	تعداد ماشینهای کشاورزی			تعداد موتور سه آب ۲۲	تعداد دام بارکش و سواری			تعداد دام سنگین			تعداد کادر نژاد خارجی و دورگه		سایر اطلاعات		
	تراکتور	تیلر	کمباین		اسب و کره اسب	قاطر و استر	الاغ و کره الاغ	گاو	گاو میش	شتر	نژاد خارجی	دورگه	در جدول ۲ بین نشریه	در نشریه فرهنگ آبادیهای کشور «ماهیگیری»	در نشریه فرهنگ آبادیهای کشور «منطقه اصلی منتخب»
	۱۹	۲۰	۲۱	۲۲	۲۳	۲۴	۲۵	۲۶	۲۷	۲۸	۲۹	۳۰	۳۱	۳۲	۳۳
۲۸	۰	۰	۰	۰	۰	۲	۶	۱۰	-	۰	۰	۰	۰		۰
۱	۱	۰	۰	۰	۰	۲۰	۵۰	۵۰	۰	۰	۱	۰	۰		۰
۲	۰	۰	۰	۲	۰	۱۰	۱۰	۳۰	۰	۰	۰	۰	۰		۰
۳	۰	۰	۰	۰	۰	۱۲	۱۲	۱۴	۰	۰	۰	۰	۰		۰
۴	۱	۰	۰	۰	۰	۹	۳۰	۳۰	۰	۰	۱	۰	۰		۰
۵	۱	۰	۰	۲	۰	۶	۲۰	۴۰	۰	۰	۰	۰	۰		۰
۶	۰	۰	۰	۰	۶	۲۴	۴۲	۴۰	۰	۰	۰	۱	۰		۰
۷	۰	۰	۰	۲	۰	۵	۹	۸	۰	۰	۰	۰	۰		۰
۸	۱	۰	۰	۱	۰	۱	۶۰	۳۰	۰	۰	۰	۰	۰		۰
۹	۰	۰	۰	۱	۰	۱۲	۱۴۲	۵۰	۰	۰	۲	۰	۰		۰
۱۰	۰	۰	۰	۱	۱	۲	۲۰	۲۰	۰	۰	۰	۰	۰		۰
۱۱	۱	۰	۰	۰	۰	۹۰	۲۰	۶۰	۰	۰	۰	۰	۰		۰
۱۲	۱	۰	۰	۳	۰	۶۰	۱۳۰	۵۰	۰	۰	۰	۰	۰		۰
۱۳	۳	۲	۰	۰	۰	۴۰	۶۰	۶۰	۰	۰	۰	۰	۰		۰
۱۴	۰	۰	۰	۰	۰	۱۰	۳۰	۲۰	۰	۰	۰	۰	۰		۰
۱	۹	۰	۰	۵	۱	۵	۳۰	۰	۰	۰	۰	۲	۰		۰
۲	۱۰	۰	۰	۱۳	۰	۰	۱۵	۲	۰	۰	۰	۰	۰		۰
۳	۱۷	۰	۰	۱	۰	۰	۲۵	۰	۰	۰	۴	۰	۰		۰
۴	۱	۰	۰	۲	۰	۰	۰	۰	۰	۰	۰	۰			
۵	۱۶	۰	۰	۲	۰	۲	۵	۰	۰	۰	۰	۱۵	۰		
۶	۱	۰	۰	۰	۰	۹	۸	۱۶	۰	۰	۲	۰	۰		
۷	۴	۰	۱	۲	۰	۰	۰	۰	۰	۰	۰	۰	۰		
۸	۴	۰	۰	۳	۰	۱۲	۴۰	۰	۰	۰	۴	۲	۰		۰
۹	۴	۰	۰	۲	۰	۱۵	۳۶	۲۰	۰	۰	۱۱	۱۳	۰		۰
۱۰	۲	۰	۰	۰	۰	۰	۲۲	۰	۰	۰	۰	۱	۰		۰
۱۱	۰	۰	۰	۰	۰	۲	۸	۱۴	۰	۰	۰	۰	۰		۰
۱۲	۲	۰	۰	۱	۰	۴	۴۰	۲۰	۰	۰	۰	۲	۰		۰
۱۳	۵	۰	۰	۸	۰	۴	۱۳	۰	۰	۰	۰	۰	۰		۰
۱۴	۲	۰	۰	۰	۰	۱۰	۱۰	۲۰	۰	۰	۰	۰	۰		۰
۱۵	۰	۰	۰	۰	۰	۰	۰	۰	۰	۰	۰	۰			
۱۶	۳	۰	۰	۱	۰	۴۵	۱۲	۴۰	۰	۰	۰	۳	۰		۰
۱۷	۶	۰	۰	۲	۰	۲	۵۰	۶	۰	۰	۰	۰	۰		۰
۱۸	۰	۰	۰	۱۲	۰	۰	۲	۰	۰	۰	۰	۰	۰		۰
۱۹	۰	۰	۰	۰	۰	۰	۰	۰	۰	۰	۰	۰			
۲۰	۰	۰	۰	۰	۰	۱۰	۱۰	۲	۰	۰	۰	۰	۰		۰
۲۱	۴	۰	۰	۲	۰	۱۰	۸	۰	۰	۰	۰	۰	۰		

جدول ۱. تعداد خانوار بهره بردار. منابع آب کشاورزی. ماشینهای کشاورزی و برخی دیگر از اطلاعات آبادیهای شهرستان مریوان

شماره ردیف آبادی	آبادی	کد آبادی	تعداد خانوار بهره بردار	منابع آب کشاورزی: چاه عمیق تعداد	چاه عمیق متوسط عمق	چاه نیمه عمیق تعداد	چاه نیمه عمیق متوسط عمق	چاه آرتزین تعداد	چاه آرتزین متوسط عمق	تعداد چشمه دائمی	تعداد چشمه فصلی	تعداد قنات	استفاده از رودخانه دائمی: از طریق موتورپمپ	استفاده از رودخانه دائمی: از طریق موتورپمپ	استفاده از رودخانه فصلی: از طریق موتورپمپ	استفاده از رودخانه فصلی: از طریق موتورپمپ	تعداد برکه
۱	۲	۲	۳	۵	۶	۷	۸	۹	۱۰	۱۱	۱۲	۱۲	۱۳	۱۴	۱۵	۱۶	۱۷	۱۸
۲۲	علی‌سفلی	۲۰۶۲۰۱	۱۲			۱	۷			۲			*					
۲۳	علی‌علیا	۲۰۶۲۰۲	۴۱			۱	۱۷			۳	۱		*					
۲۴	شارانی	۲۰۶۲۰۳	۷۲							۲۰	۱۵	**				۵		
۲۵	تپه‌کوره	۲۰۶۲۰۴	۴۲							۱۰	۱۵		*					
۲۶	عمراباد تازه/علیا	۲۰۶۲۰۵	۶۴							۶			*					
۲۷	عمراباد کهنه/سفلی	۲۰۶۲۰۶	۰							۱								
۲۸	کانی‌سفلی	۲۰۶۲۰۸	۴۱			۵				۲	۲	۱						
۲۹	کانی‌علیا	۲۰۶۲۰۹	۵۲				۶			۲	۱	۱						۳
۳۰	کانی‌دیتار	۲۰۶۲۱۰	۲۸							۲			*	*	*			۱
۳۱	کانی‌کوزه‌له	۲۰۶۲۱۱	۲۰			۲	۳			۱۲	۳		*	*	*	*	*	
۳۲	کله‌جان	۲۰۶۲۱۲	۲۲							۱	۳							
۳۳	کله‌بوته	۲۰۶۲۱۳	۵۵			۳	۷			۴	۵		*					
۳۴	کوسره‌کوره	۲۰۶۲۱۴	۸۹	۵	۲۰					۲۰	۳۰		*	*				**
۳۵	مرک	۲۰۶۲۱۵	۲۶							۵			*					
۳۶	نژمار	۲۰۶۲۱۶	۱۲۵			۶	۵			۹	۴		*	*				
۳۷	نقده‌کاش	۲۰۶۲۱۷	۴۳							۱	۱		*			*		
۳۸	نشته	۲۰۶۲۱۸	۷۳			۶	۱۰			۸	۲۲	۱	*			*		**
۳۹	وسنه	۲۰۶۲۱۹	۳۰							۳	۴					*		
۴۰	وله‌زیر	۲۰۶۲۲۰	۱۶۰			۱۲	۶	۱	۶۰	۱۰	۱۰	۲	*				*	
	دهستان نی																	
۱	احمدآباد	۲۰۶۲۵۸	۸			۲	۵			۱			*			*		۱
۲	برده‌رشه	۲۰۶۲۵۹	۱۰۶	۵	۸۰	۱	۱۵			۷	۳	۴	*			*		۱
۳	بیتاوله	۲۰۶۲۶۰	۴۳			۲	۱۰			۱۱	۱۵	۴	*			*		**
۴	پادگان‌نظامی	۲۰۶۲۶۱	۰															
۵	چیرسفلا	۲۰۶۲۶۲	۵۸			۱	۳			۳	۱	۱	*			*		۴
۶	چیله	۲۰۶۲۶۳	۴۶			۲	۶			۹	۱۲		*					۲
۷	تازه‌آباد	۲۰۶۲۶۴	۲۲							۳			*			*		
۸	دره‌تلی	۲۰۶۲۶۵	۱۲۰	۴	۶۰	۱	۶			۱۵۰	۵۰	۳	*			*		۱
۹	دولاش	۲۰۶۲۸۱	۰															
۱۰	سیاناو	۲۰۶۲۶۷	۷۸			۶	۸			۷	۱	۱	*		*			
۱۱	سیف‌سفلی	۲۰۶۲۶۸	۶۳			۲	۷			۳۰	۱۵			*				
۱۲	سیف‌علیا	۲۰۶۲۶۹	۱۲۸							۴۰	۱۵	۲	*	*				
۱۳	کانی‌سانان	۲۰۶۲۷۱	۱۰۲	۸	۶۰	۲	۵			۱۳	۴		*			*		
۱۴	کانی‌سفید	۲۰۶۲۷۲	۲۷	۱	۶۰					۴						*		۵
۱۵	کولان	۲۰۶۲۷۳	۶۷			۵	۶			۴	۱	۱						
۱۶	گنج‌آباد	۲۰۶۲۷۴	۹۸			۱	۱۵			۴	۲	۷	*					
۱۷	محمده	۲۰۶۲۷۵	۳۷			۲	۹			۴	۱				*			
۱۸	موسک	۲۰۶۲۷۶	۴۶							۵	۲							
۱۹	نی	۲۰۶۲۷۷	۲۳۶	۹	۵۰					۷	۴	۱	*		*			۱
۲۰	ویسه	۲۰۶۲۷۸	۱۲۱			۶	۶			۱۲	۱				*			۱
۲۱	یتاپچه	۲۰۶۲۷۹	۵۲	۱	۶۰	۱	۴			۵	۲	۲	*					۳

شماره ردیف آبادی	تعداد ماشینهای کشاورزی			تعداد موتور آب	تعداد دام بارکش و سواری			تعداد دام شخم			تعداد گاو نر و خارجی و دورگه		سایر اطلاعات		
	تراکتور	تیلر	کمباین		اسب و کره اسب	قاطر (استر)	الاغ و کره الاغ	گاو	گاو میش	شتر	نژاد خارجی	دورگه	در جدول ۲ همین نشریه	در نشریه «فرهنگ آبادیهای کشور» «پاییز ۱۳۴۳»	در نشریه «فرهنگ آبادیهای کشور» «نباتات اصلی و صنعتی»
	۱۹	۲۰	۲۱	۲۲	۲۳	۲۴	۲۵	۲۶	۲۷	۲۸	۲۹	۳۰	۳۱	۳۲	۳۳
۲۲	۳	۰	۰	۱	۱	۲	۲	۰	۰	۰	۲	۳	○		○
۲۴	۵	۰	۰	۲	۰	۱۵	۲۵	۰	۰	۰	۰	۰	○		○
۲۴	۶	۰	۰	۰	۰	۱۰	۲۰	۰	۰	۰	۲	۶	○		
۲۵	۲	۰	۰	۰	۰	۲۰	۱۵	۱۲	۰	۰	۰	۰	○		○
۲۶	۹	۰	۰	۰	۰	۲	۵۰	۰	۰	۰	۲	۰	○		○
۲۷	۰	۰	۰	۰	۰	۰	۰	۰	۰	۰	۰	۰			
۲۸	۲	۰	۰	۱	۰	۲	۱۰	۰	۰	۰	۰	۰	○		
۲۹	۲	۰	۰	۵	۰	۲	۲۰	۲	۰	۰	۰	۰	○		○
۳۰	۴	۰	۰	۳	۰	۰	۰	۰	۰	۰	۰	۰	○		
۳۱	۴	۰	۰	۲	۰	۰	۶۰	۱۶	۰	۰	۰	۰	○		
۳۲	۲	۰	۰	۰	۰	۱	۱۰	۱	۰	۰	۰	۰	○		
۳۳	۳	۰	۰	۲	۰	۳۰	۲۲	۲۷	۰	۰	۰	۰	○		○
۳۴	⊥ ۲۰	۰	۰	۹	۱	۱۰	۶۵	۱۰	۰	۰	۰	۴	○		○
۳۵	۳	۰	۰	۱	۰	۲	۶	۴	۰	۰	۲	۰	○		
۳۶	۹	۰	۰	۸	۰	۵	۴۰	۲۰	۰	۰	۰	۰	○		
۳۷	۱	۰	۰	۰	۰	۲۲	۱۰	۲۰	۰	۰	۰	۰	○		○
۳۸	۳	۰	۰	۶	۱	۶	۱۸	۱۴	۰	۰	۲	۲	○		○
۳۹	۳	۰	۰	۲	۰	۱۰	۵	۲۰	۰	۰	۰	۰	○		○
۴۰	۱۲	۰	۰	۱۵	۲	۴۰	۲۰	۹	۰	۰	۵	۱	○		
۱	۱	۰	۰	۳	۰	۰	۰	۱	۰	۰	۰	۰			○
۲	۱۰	۰	۰	۰	۲	۵	۱۵	۶	۱	۰	۱۲	۳	○		
۳	۴	۰	۰	۲	۰	۶	۱۳	۱۵	۰	۰	۱	۳	○		○
۴	۰	۰	۰	۰	۰	۰	۰	۰	۰	۰	۰	۰			
۵	۳	۰	۰	۱	۰	۷	۱۰	۱۴	۰	۰	۰	۰	○		
۶	۴	۰	۰	۳	۰	۱۲	۹	۱۲	۰	۰	۰	۰	○		○
۷	۵	۰	۰	۰	۰	۰	۱۰	۰	۰	۰	۰	۷۰	○		○
۸	۴	۰	۰	۵	۰	۱۴	۴۰	۱۰	۰	۰	۴۰	۰	○	○	○
۹	۰	۰	۰	۰	۰	۰	۰	۰	۰	۰	۰	۰			
۱۰	۱	۰	۰	۶	۰	۴۰	۲	۱۲	۰	۰	۰	۰	○		○
۱۱	۱۱	۰	۰	۴	۰	۲	۱۰	۲۰	۰	۰	۵۰	۵۰	○		
۱۲	۲	۰	۰	۰	۰	۵۰	۱۰	۱۷	۰	۰	۳	۰	○		
۱۳	۶	۰	۰	۱۰	۱	۲۱	۲۲	۳	۶	۰	۸	۳	○	○	○
۱۴	۲	۰	۰	۱	۰	۱	۵	۹	۰	۰	۱	۱۰	○		
۱۵	۵	۰	۰	۵	۰	۰	۴۰	۰	۰	۰	۰	۰	○	○	
۱۶	۱۰	۰	۰	۱	۰	۱	۵۰	۰	۰	۰	۲	۲۷۰	○		○
۱۷	۳	۰	۰	۲	۰	۶	۱۱	۱۰	۰	۰	۱۲	۱۰	○		○
۱۸	۷	۰	۰	۰	۰	۱	۱۵	۰	۰	۰	۱۰	۷	○		○
۱۹	۷	۰	۰	۹	۳	۵۰	۶۰	۱۰	۰	۰	۰	۰	○	○	○
۲۰	۲	۰	۰	۶	۱	۵۰	۵	۲۰	۰	۰	۰	۰	○		○
۲۱	۵	۰	۰	۲	۰	۵	۳۵	۱۰	۰	۰	۰	۴۲	○	○	

سرشماری عمومی کشاورزی ۱۳۴۷

جدول ۲ - تاسیسات، تسهیلات و امکانات موجود در آبادیهای شهرستان بانه

شماره ردیف آبادی در جدول ۱	آبادی	شورای اسلامی روستایی	دفتر خدمات بازرگانی	کارخانجات کشاورزی و دامداری و دامپروری	مرکز کشاورزی	دامپزشکی و کشتارگاه دامپزشکی	ایستگاه دامپزشکی	شرکت تعاونی روستایی	شرکت تعاونی تولید کشاورزی	شرکت تعاونی مصرف	شرکت تعاونی اعتبار	شرکت تعاونی روستایی	فروشگاه تعاونی روستایی	نفت فروشی	شرکت فروشی	کارخانه نوشابه	فروشگاه لوازم بنگاه	تعمیرگاه ماشین آلات کشاورزی	تعمیرگاه ماشین آلات کشاورزی	تعمیرگاه موتور	تعمیرگاه تقلید و تعمیر
۱	۲	۳	۴	۵	۶	۷	۸	۹	۱۰	۱۱	۱۲	۱۳	۱۴	۱۵	۱۶	۱۷	۱۸	۱۹	۲۰	۲۱
	بخش الوت																			
	دهستان دشت طال																			
۱	الوت	○																		
۲	الی مکان	○																		
۳	انجیره ابراهیم	○																		
۴	انجیره علیا / انجیره رضا	○																		
۵	اوغل	○																		
۶	بردهرو	○																		
۷	بردهرو علیا	○																		
۸	بنه واژ	○																		
۹	بو الحسن	○					○						○							
۱۰	چوهان	○																		
۱۱	حمزه لان	○																		
۱۲	خجک	○																		
۱۴	داریه علیا	○																		
۱۵	رشکی	○																		
۱۶	زرو اوسفلی	○		○			○					○	○							
۱۷	زرو اوعلیا	○																		
۱۸	زلی	○					○													
۱۹	سارتکه علیا	○																		
۲۰	ساردکه سفلی	○																		
۲۱	سالوک سفلی	○																		
۲۲	سالوک علیا	○																		
۲۳	سرتزین	○																		
۲۴	سرمول	○																		
۲۵	سیاحوسه	○											○							
۲۶	سیاحوسه کهنه	○																		
۲۷	شهدیده	○																		
۲۸	صالح آباد	○																		
۲۹	صاله	○																		
۳۰	کانی بر	○																		
۳۱	کانی پزمکه	○																		
۳۲	کانی سور	○																		
۳۳	کانی سیب	○											○		○			○		
۳۴	کانی علوچه	○																		
	کندل	○																		
	گله سوره	○																		
	گوره دار	○																		
	گویزله	○																		
	گیوه رود	○																		
	مالته	○																		
	مامال	○																		
	مرزان	○																		
	نمازگاه	○																		

فرهنگ آبادیهای استان کردستان

شماره ردیف آبادی بر جدول ۱	انبار مواد مصرفی کشاورزی	سردخانه	بانک و صندوق تعاونی	پرتقال برای عموم	آسیاب آرد موتوری	آسیاب آرد دستی	بیمارستان	پیمانکاری	تولید چغندر	تولید سبزیجات	تولید گوجه فرنگی	پرورش گوسفند	پرورش گاو	پرورش مرغ	کشت و پرورش	کشت دیم	پرورش زنبور	کشت و دامداری	تولید سیب	تولید آردهای شیری	تولید کاشی	تولید محصولات گیاهی (غیر از کاشی)	قرواری و دستفروش	کلیه ساختمانها	ساخت وسایل موتوری	ساخت وسایل غیر موتوری	پیشه‌های کشی	روغن کشی	دباغی	نخ‌سازی	آهنگری و برنجکاری	تولید ادوات کشاورزی	پاکسازی
	۲۲	۲۳	۲۴	۲۵	۲۶	۲۷	۲۸	۲۹	۳۰	۳۱	۳۲	۳۳	۳۴	۳۵	۳۶	۳۷	۳۸	۳۹	۴۰	۴۱	۴۲	۴۳	۴۴	۴۵	۴۶	۴۷	۴۸	۴۹	۵۰	۵۱
۱ ۲ ۳																														●
۴ ۵ ۶																														
۷ ۸ ۹																														●
۱۰ ۱۱ ۱۲																														
۱۴ ۱۵ ۱۶	●			●		●																								● ●
۱۷ ۱۸ ۱۹				●																										●
۲۰ ۲۱ ۲۲																														
۲۳ ۲۴ ۲۵				●	●																									
۲۶ ۲۷ ۲۸																														
۲۹ ۳۰ ۳۱																														
۳۳ ۳۴ ۳۵				●																									●	●
۳۶ ۳۷ ۳۸																														
۳۹ ۴۰ ۴۱																														●
۴۲ ۴۳ ۴۴																														

جدول ۲ - تاسیسات، تسهیلات و امکانات موجود در آبادیهای شهرستان بانه

شماره ردیف آبادی در جدول ۱	آبادی	شورای اسلامی دهستانی	دفتر مخابرات دهستانی	مرکز بهداشت دهستانی یا پایگاه بهداشت	مرکز خرید محصولات کشاورزی	دبیرستان کشاورزی یا هنرستان	ایستگاه دامپزشکی	شرکت تعاونی روستایی	شرکت تعاونی تولید کشاورزی	شرکت تعاونی خدمات	شرکت تعاونی مشاعی	فروشگاه تعاونی روستایی	نفت فروشی	بنزین فروشی	کانون فروش	تعمیرگاه ماشین آلات کشاورزی	تعمیرگاه ماشین آلات کشاورزی	تعمیرگاه ماشین آلات کشاورزی	تعمیرگاه دستگاه توزیع برق	تعمیرگاه دستگاه توزیع برق
۱	۲	۳	۴	۵	۶	۷	۸	۹	۱۰	۱۱	۱۲	۱۳	۱۴	۱۵	۱۶	۱۷	۱۸	۱۹	۲۰	۲۱
۴۵	ویسکه	*																		
۴۶	یعقوب آباد	*																		
	بخش مرکزی																			
	دهستان سیدلو																			
۱	مروژه کهنه	*																		
۲	بلوه	*																		
۳	مشه خوی	*						*												
۵	درولیه	*																		
۷	رشیدلیه	*																		
۸	سیدلو	*						*								*				
۹	مرسونج	*																		
۱۰	سونج	*																		
۱۱	صالح آباد	*																		
۱۲	قروچای	*																		
۱۳	مجسه	*																		
۱۴	توده کهنه	*																		
	دهستان شوی																			
۱	خندره	*																		
۲	خواجه امیر	*																		
۳	ساوان	*										*								
۴	مرقول	*																		
۵	میرو	*																		
۶	ثرگه	*																		
۷	شوی	*																		
۸	صدبار	*						*												
۹	مهرشان	*																		*
۱۰	کوپیچ	*																		
۱۱	کوپیچ ساچی رمضان	*																		
۱۲	کوپیچ سفلی	*																		
۱۳	کوپیچ علیا	*																		
۱۴	میر آباد سفلی	*																		
۱۵	میر آباد علیا	*																		
۱۶	نژو	*																		
	بخش بنه سیر																			

فرهنگ آبادیهای استان کردستان

شماره ردیف آبادی در جدول ۱	۲۴	۲۳	۲۲	۲۱	۲۰	۱۹	۱۸	۱۷	۱۶	۱۵	۱۴	۱۳	۱۲	۱۱	۱۰	۹	۸	۷	۶	۵	۴	۳	۲	۱	۴۶	۴۵
بافندگی و صنعت دستی نخ‌کشی																										
سرمه‌ساز																										
آسیابی با دو موتوری																										
آسیابی با دو آبی																										
بوجاری																										
بنکداری																										
تولید سرکه و خوراکی																										
تولید خاشور																										
پرکنندگی																										
پشم‌بافی																										
کوره‌پزی																										
بست‌بندی خرما																										
کشت و مرباسازی																										
تولید آسیاب																										
تولید فرآورده‌های چرمی																										
تولید کلاه																										
تولید مقوا (کارتن)																										
تولید ذغال و دماغه تر																										
نخ‌سازی																										
ساخت لوازم موتوری																										
ساخت لوازم غیرموتوری																										
پنبه‌پاک‌کنی																										
پوست‌کنی																										
دوافی																										
نخ‌سازی																										
تنگ‌سازی و برنجکاری																										
تولید ادوات کشاورزی																										
جمع	۵۱	۵۰	۴۹	۴۸	۴۷	۴۶	۴۵	۴۴	۴۳	۴۲	۴۱	۴۰	۳۹	۳۸	۳۷	۳۶	۳۵	۳۴	۳۳	۳۲	۳۱	۳۰	۲۹	۲۸	۲۷	۲۶
۱																										
۲																										
۳																										
۴																										
۵																										
۶																										
۷																										
۸																										
۹																										
۱۰																										
۱۱																										
۱۲																										
۱۳																										
۱۴																										
۱۵																										
۱۶																										

جدول ۲ - تاسیسات، تسهیلات و امکانات موجود در آبادیهای شهرستان بانه

شماره ردیف آبادی در جدول ۱	آبادی	شورای اسلامی روستایی	دفتر خدمات بهداشتی	مرکز بهداشت شهری روستایی و خانه بهداشت	مرکز خرید کشاورزی	دبیرستان پسرانه	دبیرستان دخترانه	دبستان پسرانه	دبستان دخترانه	شرکت تعاونی تولید کشاورزی	شرکت تعاونی روستایی	شرکت تعاونی مصرف	شرکت تعاونی مسکن	فروشگاه تعاونی روستایی	نفت فروشی	بنزین فروشی	گاز مایع فروشی	تعمیرگاه وسایل نقلیه	تعمیرگاه ماشین آلات کشاورزی	فروشگاه لوازم یدکی وسایل نقلیه	تعمیرگاه ماشین آلات کشاورزی	تعمیرگاه موتورسیکلت	تعمیرگاه دوچرخه
۱	۲	۳	۴	۵	۶	۷	۸	۹	۱۰	۱۱	۱۲	۱۳	۱۴	۱۵	۱۶	۱۷	۱۸	۱۹	۲۰	۲۱			
	دهستان شیخ																						
۱	بوده رش	●																					
۲	بشاویله دهنه	●																					
۳	بوکش	●																					
۴	بیاو	●																					
۵	بوره	●																					
۶	چیاوین	●																					
۷	حسن آباد کوخان	●																					
۸	دول اوزن	●																					
۹	زیویه	●																					
۱۰	سفیددره	●																					
۱۱	صافان	●																					
۱۲	سوتو	●																					
۱۳	سیدصارم	●																					
۱۴	سیوچ علیا	●																					
۱۵	سیوچ	●																					
۱۶	شهیشان	●																					
۱۸	کشه	●																					
۱۹	کوخان	●							●						●			●			●		
۲۰	کشکسه	●																					
۲۱	مشیدان	●																					
۲۲	نجمه سفلی	●							●														
۲۳	نجمه علیا	●																					
۲۴	نمشیر	●																					
۲۵	هلو	●																					
۲۶	هورازه	●																					
	بخش سنور																						
	دهستان پشت ارپاچای ارمرده																						
۱	اشاپک	●																					
۲	ارمرده	●																					
۳	بهاراور	●				●		●			●	●			●			●					
۴	پاشوان	●																					
۵	پاشوان	●																					
۶	پایزید آباد	●													●								
۷	بوده رشه	●																					
۸	بوریشکانی	●																					
۹	میلده	●																					
۱۰	شاژان	●																					
۱۱	شاژمیان	●																					
۱۲	توکل	●																					

فرهنگ آبادیهای استان کردستان

شماره آبادی	زنبورداری و صنعت کندوسازی	سردخانه	ملکداری و صنعت مقوای مخصوص	برق برای عموم	آسیابی آرد موتوری	آسیابی آرد آبی	پوچاری	پنبه‌کاری	تولید پنبه و کوتوری	برگ‌خشک‌کنی	پست‌کاشی	کشت‌کاشی	پست‌بندی و غذا	کمپوت و مربابندی	تولید آسیاب	تولید فرآورده‌های شیری	تولید کلاب	تولید چوب‌های چوبی (اجرا کاپ)	قرباغی و ساخت تر	لیخ‌سازی	ساخت تابلو موتوری	ساخت تابلو غیرموتوری	پشم‌کاری	بوته‌کشی	دوخت کفش	وبائی	لیخ‌بافی	آهنگری و جوشکاری	تولید ادوات کشاورزی	پاکسازی
	۲۲	۲۳	۲۴	۲۵	۲۶	۲۷	۲۸	۲۹	۳۰	۳۱	۳۲	۳۳	۳۴	۳۵	۳۶	۳۷	۳۸	۳۹	۴۰	۴۱	۴۲	۴۳	۴۴	۴۵	۴۶	۴۷	۴۸	۴۹	۵۰	۵۱
۱					○		○																					○		
۲																														
۳																														
۴																														
۵																														
۶																														
۷																														
۸																														
۹																														○
۱۰																														
۱۱																														
۱۲																														
۱۳																														
۱۴																														
۱۵				○	○																									○
۱۶																														
۱۸																														
۱۹						○																						○		
۲۰																														
۲۱																														
۲۲																														
۲۳																														
۲۴																														
۲۵																														
۲۶																														
۱						○																						○		○
۲																														
۳																														
۴																														
۵																														
۶																														
۷																														
۸																														
۹																														
۱۰						○																								
۱۱						○																								
۱۲																														

شماره ردیف آبادی در جدول ۱	آبادی	شهرداری یا محل مرکز شهرستان	دفتر ثبت ازدواج	مرکز مخابرات کشوری	مرکز مخابرات نظامی	مرکز پست	دبیرستان پسرانه	دبیرستان دخترانه	دبیرستان مختلط	شرکت تعاونی روستایی	شرکت تعاونی مصرف	شرکت تعاونی تولید کشاورزی	شرکت تعاونی دامداری	فروشگاه تعاونی روستایی	نفت فروشی	بنزین فروشی	کانون فرهنگی	تعمیرگاه ماشین آلات کشاورزی	تعمیرگاه ماشین آلات ساختمانی	تعمیرگاه وانت	تعمیرگاه دوچرخه	تعمیرگاه دوچرخه و موتورسیکلت
۱۰	۲	۳	۴	۵	۶	۷	۸	۹	۱۰	۱۱	۱۲	۱۳	۱۴	۱۵	۱۶	۱۷	۱۸	۱۹	۲۰	۲۱
۱۲	چروش	○																		
۱۵	هیهن	○																		
۱۷	دولەکویز	○																		
۱۸	دوتیز	○																		
۱۹	دیمه	○																		
۲۰	زویته	○																		
۲۱	ساتیار	○																		
۲۲	سپیدارە	○																		
۲۳	سوبرد	○																		
۲۴	سردابه	○																		
۲۵	سماکان	○																		
۲۶	سورابه/سوراو/	○																		
۲۷	سیچان	○																		
۲۸	سیمارک	○																		
۲۹	قاپی برد	○																		
۳۰	قره چلاغ	○																		
۳۱	کارستم	○																		
۳۲	کانی ابراهیم	○																		
۳۳	کانی میشاو	○																		
۳۴	کانی میتد	○																		
۳۵	کانی میبد	○																		
۳۶	کانی چولکه	○																		
۳۷	کانی میب	○																		
۳۸	کانی میف	○																		
۳۹	کانی گلی	○																		
۴۰	کانی گویز	○																		
۴۱	کانی مادر	○																		
۴۲	کاه دون	○																		
۴۳	کنده سوره	○																		
۴۴	کوپر	○																		
۴۵	کوخ باباعلا/کوخ شیخ الاسلام/	○																		
۴۷	کوخ قادربیگ	○																		
۴۸	کوخ کانی گویز	○																		
۵۰	کوخ مامو	○																		
۵۱	کوهاب	○																		
۵۲	کندمان	○																		
۵۳	گوشیل	○																		
۵۴	عباس در	○																		
۵۵	موچه	○																		
۵۶	میرحسام	○																		
۵۷	میریوسف سفلی	○																		
۵۸	میریوسف علیا	○																		
۵۹	نوده	○																		
۶۰	نیروان	○																		
۶۱	نیزه رود	○																		
۶۲	واژه	○																		

فرهنگ آبادیهای استان کردستان

شماره آبادی	۱	۲۶	۲۳	۲۴	۲۵	۲۶	۲۷	۲۸	۲۹	۳۰	۳۱	۳۲	۳۳	۳۴	۳۵	۳۶	۳۷	۳۸	۳۹	۴۰	۴۱	۴۲	۴۳	۴۴	۴۵	۴۶	۴۷	۴۸	۴۹	۵۰	۵۱
۱۴																															
۱۵																															
۱۶																															
۱۷																															
۱۸																															
۱۹																															
۲۰																															
۲۱																															
۲۲																															
۲۳																															
۲۴																															
۲۵																															
۲۶																															
۲۷																															
۲۸																															
۲۹																															
۳۰																															
۳۱																															
۳۲																															
۳۳																															
۳۴																															
۳۵																															
۳۶																															
۳۷																															
۳۸																															
۳۹																															
۴۰																															
۴۱																															
۴۲																															
۴۳																															
۴۴																															
۴۵																															
۴۶																															
۴۷																															
۴۸																															
۵۰																															
۵۱																															
۵۲																															
۵۳																															
۵۴																															
۵۵																															
۵۶																															
۵۷																															
۵۸																															
۵۹																															
۶۰																															
۶۱																															
۶۲																															

جدول ۲ - تاسیسات، تسهیلات و امکانات موجود در آبادیهای شهرستان بانه

شماره ردیف آبادی در جدول ۱	آبادی	شورای اسلامی روستایی	دفتر خدمات روستایی	مرکز خدمات کشاورزی و دامپزشکی	مرکز بهداشت	دبستان	دبیرستان	دبیرستان کشاورزی	دبیرستان پسرانه	دبیرستان دخترانه	شرکت تعاونی مصرف	شرکت تعاونی تولید کشاورزی	شرکت تعاونی روستایی	شرکت تعاونی مسکن	فروشگاه تعاونی روستایی	نفت فروشی	بنزین فروشی	گاز مایع فروشی	تعمیرگاه ماشین آلات کشاورزی	تعمیرگاه وسایل نقلیه موتوری	تعمیرگاه لوازم خانگی	تعمیرگاه ادوات کشاورزی	تعمیرگاه موتور و پمپ
۱	۲	۳	۴	۵	۶	۷	۸	۹	۱۰	۱۱	۱۲	۱۳	۱۴	۱۵	۱۶	۱۷	۱۸	۱۹	۲۰	۲۱
	دهستان شنور																			
۲	اشتر آباد	+																		
۳	اشنویله	+																		
۴	بارزوران	+																		
۵	بروشکانی	+																		
۶	بژی	+																		
۷	بزوبندلی	+						+				+		+						
۸	بزیرن‌علیا	+						+						+						
۹	پیرلنی	+																		
۱۰	ترخان آباد	+																		
۱۱	چی‌چوران	+																		
۱۲	خوری آباد	+																		
۱۳	درگاه ترخان	+																		
۱۴	دهامه	+																		
۱۵	دوسینه	+																		
۱۶	سورتزین	+																		
۱۷	سفیدکمره	+																		
۱۸	سورین	+						+												
۲۰	شترمل	+																		
۲۱	ششه	+																		
۲۲	شیلمان	+																		
۲۴	قول استر	+																		
۲۶	کانی‌سور	+																		
۲۷	کانی‌سیف	+																		
۲۸	کانی‌شیله/کوخدس/	+																		
۲۹	کانی‌شیلان	+																		
۳۰	کانی‌شاو	+																		
۳۱	کریم آباد	+																		
۳۲	کوخ حاجی کریم	+																		
۳۴	کوره کویزه	+																		
۳۵	کیله سعباس آباد	+						+					+							
۳۶	کیوله	+																		
۳۷	لویزه	+																		
۳۸	محمدعلی آباد	+																		
۳۹	میرگلان	+																		
۴۰	ناوه	+																		
۴۱	نذر	+																		
۴۲	شنور	+														+				
۴۳	ولی آباد	+																		
۴۴	هلاله ابراهیم	+																		
۴۵	هنده‌ژال	+																		
۴۶	هواره‌خول	+																		

شماره دهستان و آبادی و محصول	نیشکر	مرغداری	کمک و صندوق قرض‌الحسنه	برنج	آسیاب آرد برنجی	آسیاب آرد بادی	بوجاری	پنبه‌پاک‌کنی	تولید سیب‌زمینی	تولید خیار شور	پرورش کرم ابریشم	پیله‌پاک‌کنی	کشت پاک‌کنی	بسته‌بندی خرما	کشت و مراقبت	تولید آسیاب	تولید آرد و دارای کشتی	تولید کاهگل	تولید بنایی (آجر و گلوله)	قنات‌زنی و ساخت قنات	لبنیات‌سازی	ساخت قالی و جاجیم	ساخت قالی غیرمرغوبی	پشم‌پاک‌کنی	روغن‌کشی	دوافی	نمدمالی	آبگرمکن و حمام	تولید ادوات کشاورزی	پرورش
	۲۲	۲۳	۲۴	۲۵	۲۶	۲۷	۲۸	۲۹	۳۰	۳۱	۳۲	۳۳	۳۴	۳۵	۳۶	۳۷	۳۸	۳۹	۴۰	۴۱	۴۲	۴۳	۴۴	۴۵	۴۶	۴۷	۴۸	۴۹	۵۰	۵۱
۲																														
۳																														
۴																														
۵				٭																										
۶				٭																										
۷	٭																											٭		
۸					٭																									
۹																														
۱۰				٭																										
۱۱				٭																										
۱۲				٭																										
۱۳						٭																								
۱۴																														
۱۵																														
۱۶																														
۱۷																														
۱۸																														
۲۰																														
۲۱																														
۲۲																														
۲۴																														
۲۶																														
۲۷																														
۲۸																														
۲۹																														
۳۰																														
۳۱				٭																										
۳۲																														
۳۴																														
۳۵				٭		٭																								
۳۶				٭																										
۳۷				٭																										
۳۸				٭																										
۳۹																														
۴۰																														
۴۱																														
۴۲				٭																										
۴۳				٭																										
۴۴																														
۴۵																														
۴۶																														

سرشماری عمومی کشاورزی ۱۳۶۷

جدول ۲ - تاسیسات، تسهیلات و امکانات موجود در آبادیهای شهرستان بهار

شماره ردیف آبادی در جدول ۱	آبادی	شهرداری یا دهیاری شهرستانی	دفتر تعاونی روستایی	مرکز خدمات کشاورزی و منابع طبیعی	مرکز مخابرات	مرکز کشاورزی	دامپزشکی و دامپزشکی	آبشخور و دامپزشکی	شرکت تعاونی روستایی	شرکت تعاونی مصرف	شرکت تعاونی تولید کشاورزی	فروشگاه تعاونی روستایی	شرکت تعاونی مصرف	شرکت تعاونی تولید کشاورزی	نفت فروشی	برق فروشی	کانون فروش	تعمیرگاه ماشین آلات کشاورزی	فروشگاه لوازم یدکی ماشین آلات کشاورزی	تعمیرگاه ماشین آلات کشاورزی	تعمیرگاه موتور سیکلت
۱	۲	۳	۴	۵	۶	۷	۸	۹	۱۰	۱۱	۱۲	۱۳	۱۴	۱۵	۱۶	۱۷	۱۸	۱۹	۲۰	۲۱
	بخش مرکزی																			
	دهستان بهرستاق																			
۱	بابابافقیه	○																		
۲	بابابارم	○	○																	
۳	بهرستاق	○	○	○		○		○				○	○		○		○			
۴	جبرئیل	○				○						○								
۵	جعفرآباد	○																		
۶	چپقلو	○																		
۷	دهمه دوره	○										○	○		○					
۸	چلانه	○				○						○								
۹	جولده	○										○	○				○			
۱۰	چهل امیران	○				○														
۱۲	حسن تیمور علیا	○						○				○	○				○			
۱۴	ده بنه	○						○					○							
۱۵	رستم آباد	○																		
۱۶	رضاآباد	○																		
۱۷	سلامت آباد	○																		
۱۸	علی آباد	○				○														
۱۹	فتح آباد	○				○						○	○							
۲۱	کهریز	○				○		○				○	○							
۲۲	گراچوقا	○																		
۲۳	گنبدی	○																		
۲۴	ماذوت	○				○		○					○							
۲۶	مهرآباد	○																		
۲۷	میرک	○			○															
۲۸	میلمه رد	○																		
۲۹	نگارستان	○						○												○
۳۰	همایون	○										○								
	دهستان مومه																			
۲	الاعمراد	○				○														
۳	الدبود	○				○						○								
۴	الوندفلی	○				○														
۵	الاذر	○				○														
۶	بابابارستم	○				○						○								
۷	بابابامرخه	○				○														
۸	برجکه	○				○														
۹	تابستانی	○				○														
۱۱	تخت علیا	○				○											○		○	
۱۲	چنگیزقلعه	○				○														
۱۴	چوپی	○				○														
۱۵	چهل امیران	○				○														

فرهنگ آبادیهای استان کردستان

شماره ردیف آبادی بصورت جدول ۱	انبار مواد محصولات کشاورزی	سردخانه	انگل و دستگاه تولید فرآورده	برق برای عموم	آسیابهای آب و موتوری	آسیابهای دستی و دوالی	بوجاری	پرکنی	تولید پنبه و چوب	تولید خیار و ترشی	پرکردن کنسرو	بسته‌بندی کنسرو	کنسرو کردن	بسته‌بندی	کمپوت و مربا سازی	تولید آب میوه	تولید فرآورده‌های شیر	تولید کاغذ	تولید فرآورده‌های چوبی (از گلاب)	تولید دوا و ساخت	تولید و ساخت	ساخت قالب	ساخت قالب موتوری	ساخت قالب فرآورده‌ها	پلاستیک سازی	دوخت کفش	دباغی	بتن سازی	آهکی و سنگی	تولید و ساخت کشاورزی	جمع سهم
	۲۲	۲۳	۲۴	۲۵	۲۶	۲۷	۲۸	۱۹	۳۰	۳۱	۳۲	۳۳	۳۴	۳۵	۳۶	۳۷	۳۸	۳۹	۴۰	۴۱	۴۲	۴۳	۴۴	۴۵	۴۶	۴۷	۴۸	۴۹	۴۱	۵۰	۵۱
۱				۰																											
۲																															
۳					*																								۰		
۴					۰																										
۵																															
۶					*																										
۷					۰																										
۸																															
۹					*																										
۱۰					۰																										
۱۲				۰	۰																								۰		
۱۴					۰																										
۱۵																															
۱۶																															
۱۷																															
۱۸																															
۱۹					*																										
۲۱					۰																										
۲۲																															
۲۳																															
۲۴																															
۲۶																															
۲۷					۰																										
۲۸																															
۲۹					۰																										
۳۰					۰																										
۲					۰																										
۳				۰																											
۴																															
۵																															
۶																															
۷					۰																										
۸				۰																											
۹																															
۱۱	۰			۰			۰																								
۱۳																															
۱۴																															
۱۵																															

شماره ردیف آبادی در جدول ۱	آبادی	شورای عمومی روستایی	دفتر خدمات بازرگانی	مرکز خدمات کشاورزی و دامپزشکی	مرکز کشاورزی	دامپزشکی و تلقیح مصنوعی	ایستگاه دامپزشکی	شرکت تعاونی روستایی	شرکت تعاونی تولید کشاورزی	شرکت تعاونی مصرف	شرکت تعاونی صنایع دستی	فروشگاه تعاونی روستایی	نفت فروشی	نانوایی فروشی	کالا فروشی	فروشگاه لوازم خانگی و آهن آلات کشاورزی	فروشگاه مواد ساختمانی و کشاورزی	تعمیرگاه موتور سیکلت	تعمیرگاه ماشین آلات کشاورزی	تعمیرگاه موتور سیکلت	تعمیرگاه مقدور و تراکتور
۱	۲	۳	۴	۵	۶	۷	۸	۹	۱۰	۱۱	۱۲	۱۳	۱۴	۱۵	۱۶	۱۷	۱۸	۱۹	۲۰	۲۱
۱۶	حسن آباد	○										○								
۱۷	حلوائی	○				○														
۲۱	دولت آباد	●				○				○		○	○							
۲۲	دولت یار	○																		
۲۳	دولتشاه	○																		
۲۴	رحمت آباد	●				○														
۲۵	زاغه فولاد	○																		
۲۶	سیدان	●																		
۲۷	سیرلان	○				○				○		○	○		○					
۲۸	شریف آباد	●				○														
۳۰	علی بدل	○				○														
۳۱	قره ملاغ					○														
۳۲	قزل علی	○				○														
۳۴	قشلاق حمدخان	○				○														
۳۵	قشلاق ذاکه	●																		
۳۶	قصلو	●				○														
۳۸	قلیلاغ سفلی	○				○														
۴۰	مخور					○														
۴۲	ویسمرید	●									○									
	دهستان خسرو آباد																			
۱	اشرف آباد	○			○	○														
۳	اکندلیا					○														
۴	امین آباد	○				○														
۵	بابارشانی	○	○	○		○	○		○		○		○					○		
۶	باقرآباد	○				○														
۷	بودلا	○				○														
۹	جوروبندی	○				○														
۱۲	چشمه خلیل	○				○														
۱۳	چشمه دراز	○				○														
۱۴	چشمه روباه	○				○														
۱۵	چشمه علی	○				○														
۱۸	حاجی آباد	○				○							○							
۱۹	حسین آباد قزلان	○				○														
۲۰	خرم آباد	○				○														
۲۱	خرزدین	○			○	○														
۲۲	خسرو آباد	○	○	○	○	○	○			○	○	○		○	○	○	○			
۲۳	داوتیاش	○			○	○					○	○								
۲۴	دوسر	○				○						○								
۲۵	زرین آباد	○																		
۲۶	زرین چوبه	○				○														
۲۹	شیرتو	○				○														
۳۰	شریف آباد					○														
۳۱	شوشتری	○			○	○														
۳۲	شهرک سفلی	○																		

شماره ردیف آبادی بصورت جدول ۱	انبار عمومی محصولات کشاورزی	سردخانه	انبار و صندوق قرض‌الحسنه	آسیاب بادی و دستی	آسیاب آبی و دستی	بوجاری	پنبه‌پاک‌کنی	تولید پنبه‌پاک‌کن	تولید پنبه‌پاک‌کن	پنبه‌پاک‌کنی	کشت و پرورش	بسته‌بندی میوه	کشت و پرورش	تولید آب‌میوه	تولید فرآورده‌های شیری	تولید کلاه	تولید صنایع دستی (غیر گلیم)	قالی و صنایع دستی	نانوایی	ماشین تعاونی مرغ‌داری	ماشین تعاونی مرغ‌داری	پنبه‌پاک‌کنی	روغن‌کشی	دوغاب	نخ‌سازی	دامداری و روغن‌کشی	تولید روغن کشاورزی
	۲۲	۲۳	۲۴	۲۵	۲۶	۲۷	۲۸	۲۹	۳۰	۳۱	۳۲	۳۳	۳۴	۳۵	۳۶	۳۷	۳۸	۳۹	۴۰	۴۱	۴۲	۴۳	۴۴	۴۵	۴۶	۴۷	۴۸	۴۹	۵۰	۵۱
۱۶				٭																										
۱۷				٭																										
۲۱				٭																										
۲۲																														
۲۳																														
۲۴				٭																										
۲۵					٭																									
۲۶				٭	٭																									
۲۷					٭																									
۲۸																														
۳۰				٭																										
۳۱																														
۳۳																														
۳۴																														
۳۵				٭																										
۳۶																														
۳۸																														
۴۰																														
۴۲																														
۱				٭																										
۲				٭																										
۴				٭																										
۵				٭																										
۶				٭																										
۷				٭																										
۹				٭																										
۱۲				٭																										
۱۳				٭																										
۱۴				٭																										
۱۵				٭																										
۱۸				٭																										
۱۹																														
۲۰																														
۲۱				٭																										
۲۲				٭																										
۲۳				٭																										
۲۴				٭																										
۲۵				٭																										
۲۶				٭																										
۲۹				٭																										
۳۰																														
۳۱				٭																										
۳۲				٭																										

جدول ۲ - تاسیسات، تسهیلات و امکانات موجود در آبادیهای شهرستان بیجار

شماره ردیف آبادی در جدول ۱	آبادی	شورای اسلامی روستایی	دفتر جهاد سازندگی	مرکز خدمات کشاورزی و دامپزشکی	مرکز ترویج کشاورزی	دامپزشکی و خدمات دامپزشکی	آزمایشگاه دامپزشکی	شرکت تعاونی روستایی	شرکت تعاونی مرغداری	شرکت تعاونی زنبورداری	شرکت تعاونی صنایع دستی	شرکت تعاونی روستایی	فروشگاه تعاونی روستایی	نفت فروشی	بنگاه فروش	کارخانه یخ فروشی	تعمیرگاه ماشین آلات کشاورزی	تعمیرگاه وسایل نقلیه موتوری	تعمیرگاه دستگاه تهویه	تعمیرگاه دستگاه سرمایش	تعمیرگاه موتور و دستگاه سرمایش
۱	۲	۲	۴	۵	۶	۷	۸	۹	۱۰	۱۱	۱۲	۱۳	۱۴	۱۵	۱۶	۱۷	۱۸	۱۹	۲۰	۲۱
۳۳	صادق آباد	☆				☆														
۳۴	هاموریش	☆			☆	☆														
۳۵	قدیم خان	☆						☆	☆			☆	☆	☆						
۳۶	قرخلر	☆				☆														
۳۷	قره دربند					☆														
۳۸	قزل آغاج					☆														
۴۰	قشلاق نوروز	☆				☆														
۴۲	کشاهار	☆											☆							
۴۳	کاوه اته زار	☆				☆							☆							
۴۵	لوچه کند	☆																		
۴۶	محمد آباد نیل	☆					☆													
۴۸	نادری	☆				☆							☆							
۴۹	نصاره خان	☆																		
۵۰	هزار خان	☆																		
	دهستان سیاه منصور																			
۱	امیر بلریک	☆			●		☆													
۲	اسمان بلاغی	☆				☆														
۳	اغ کند	☆				☆														
۴	اغ یازی	☆				☆														
۵	اغبلاغ یاغ امین	☆				☆														
۷	اوچ دل	☆				☆	☆													
۸	ای قلعه سی	☆			☆	☆														
۹	بستان دره	☆			☆	☆							☆							
۱۱	جعفر آباد	☆			☆	☆	☆						☆		☆					
۱۲	چاق	☆				☆														
۱۳	چم گلو	☆				☆					☆		☆							
۱۴	حسن آباد چاروی	☆			☆	☆														
۱۵	حسین آباد	☆			☆	☆														
۱۶	خان کندی	☆				☆														
۱۷	خوش مقام	☆		☆	☆	☆					☆		☆		☆					●
۱۸	سلطان آباد چاق	☆																		
۱۹	شریف کندی	☆			●	☆														
۲۰	شهرک	☆				☆	☆				☆									
۲۱	عربشاه	☆				☆														
۲۲	علیشاه	☆			☆	☆	☆				☆		☆							
۲۳	علی آباد	☆			☆	☆					☆		☆		☆					
۲۴	علی مرغ	☆			☆	☆														
۲۵	قاوشق	☆			☆	☆														
۲۶	قزل بلاغ	☆			☆	☆														
۲۷	قزلجه	☆			●	☆														
۲۸	قورشدره	☆				☆	☆				☆									
۲۹	قیشرجه	☆				☆														
۳۰	کچه کند	☆			☆															
۳۱	کله زان	☆			☆															
۳۲	کوشان مقلی	☆			☆															

شماره ردیف آبادی در جدول ۱	نمایندگی مصرف شکلات سازی	سرخانه	بانک و صندوق قرض الحسنه	برق برای آسیاب	آسیای آرد موتوری	آسیای آرد دستی	بوجاری	پرچکلی	تولید سبد و زنبیل	تولید جاجیم	پیله کشی	پیله کشی	پیله کشی	کشت دانه کاری	بست بندی مو	کشت و دروبندی	تولید آب میوه	تولید فرآورده های شیری	تولید لعاب	تولید خشکبار (از گلاب)	قرباقی و ساخت نمد	لنج سازی	ساخت تلاش موتوری	ساخت قوطی غیرفلزی	پنبه پاک کنی	رودخانه کشی	دوچرخه	چاه سازی	آسیاب دوچرخه کشی	تولید دوست گداز	جمع
	۲۱	۲۲	۲۳	۲۴	۲۵	۲۶	۲۷	۲۸	۲۹	۳۰	۳۱	۳۲	۳۳	۳۴	۳۵	۳۶	۳۷	۳۸	۳۹	۴۰	۴۱	۴۲	۴۳	۴۴	۴۵	۴۶	۴۷	۴۸	۴۹	۵۰	۵۱
۲۳																															
۲۴																															
۲۵																															
۲۶																															
۲۷																															
۲۸																															
۴۰																															
۴۲																															
۴۳																															
۴۵																															
۴۶																															
۴۸																															
۴۹																															
۵۰																															
۱																															
۲																															
۳																															
۴																															
۵																															
۷																															
۸																															
۹																															
۱۱																															
۱۲																															
۱۳																															
۱۴																															
۱۵																															
۱۶																															
۱۷																															
۱۸																															
۱۹																															
۲۰																															
۲۱																															
۲۲																															
۲۳																															
۲۴																															
۲۵																															
۲۶																															
۲۷																															
۲۸																															
۲۹																															
۳۰																															
۳۱																															
۳۲																															

سرشماری عمومی کشاورزی ۱۳۶۷

جدول ۲ - تاسیسات، تسهیلات و امکانات موجود در آبادیهای شهرستان بیجار

شماره ردیف آبادی در جدول ۱	آبادی	شورای اسلامی روستایی	مجری اجرای سازندگی	مرکز خدمات کشاورزی	مرکز جهاد کشاورزی	مرکز کشاورزی	دامپزشکی	دبستان	شرکت تعاونی روستایی	شرکت تعاونی تولید کشاورزی	شرکت تعاونی مصرف	شرکت تعاونی روستایی	فروشگاه تعاونی روستایی	نفت فروشی	نمایشگاه فروش	کانون فروش	نمایشگاه ماشین آلات کشاورزی	نمایشگاه ماشین آلات کشاورزی	نمایشگاه ماشین آلات کشاورزی	نمایشگاه کارشناسی کشاورزی	نمایشگاه دوره آموزشی	نمایشگاه دوره تربیت مربی
		۳	۴	۵	۶	۷	۸	۹	۱۰	۱۱	۱۲	۱۳	۱۴	۱۵	۱۶	۱۷	۱۸	۱۹	۲۰	۲۱
۲۳	کوشان علیا	✱			✱	✱														
۲۴	گل بلاغ	✱			✱	✱														
۲۵	گل تپه طاهامین	✱				✱		✱												
۳۷	مدک	✱			✱	✱		✱				✱	✱							
۳۹	میدان نادرخان	✱			✱	✱						✱	✱		✱					
۴۱	یتکی کند	✱			✱	✱														
	دهستان سیلتان																			
۱	احمدآباد	✱				✱		✱				✱	✱							
۲	الیلاغ علی اکبرخان	✱																		
۳	اولان میر احمد	✱				✱														
۴	ایده لو	✱																		
۵	بهرام کندبد	✱						✱				✱	✱		✱					
۶	بهاناو	✱						✱				✱	✱		✱					
۷	تازه آباد	✱						✱												
۸	توپ آغاج	✱		✱		✱		✱				✱	✱		✱	✱	✱	✱		
۹	چالی بلاغ	✱																		
۱۰	چشمه سنابین	✱						✱				✱	✱							
۱۱	خورخوره	✱						✱				✱	✱		✱					
۱۲	خوشه کن	✱						✱												
۱۳	سلطان آباد در هویران	✱																		
۱۴	قره بلاغ میاندوه	✱			✱	✱														
۱۵	قره پالیوق	✱																		
۱۶	قزلکند سفلی	✱				✱		✱					✱			✱				
۱۷	قزلکند علیا	✱				✱														
۱۸	قمچقای	✱				✱														
۱۹	گل تپه سیلتان	✱																		
۲۰	محمدآباد علی اکبرخان	✱																		
	دهستان کرانی																			
۲	از ادویس سفلی	✱				✱														
۳	از ادویس علیا	✱				✱														
۵	الیلاغ حسین خان	✱				✱														
۶	اغچه کندبد	✱				✱						✱	✱							
۷	الیهوت	✱				✱														
۱۰	امیر اسلان	✱																		
۱۱	اوچ کندبد خان	✱				✱														
۱۲	اوچ کندبد سلطان	✱				✱														
۱۴	بهاباخان	✱				✱														
۱۶	تازه قشلاق					✱														
۱۷	تازه کند معدن	✱				✱						✱								
۱۹	تکیه	✱				✱							✱							
۲۱	دیران	✱				✱														
۲۲	چالاب	✱											✱							
۲۳	چغور قشلاق	✱				✱		✱					✱			✱				

فرهنگ آبادیهای استان کردستان

شماره آبادی بر اساس جدول ۱	انبارداری محصولات کشاورزی	برق خانه	تابلو و صندوق تقسیم برق	بنای یادبود عمومی	آسیاب آردوموتوری	آسیاب آردوآبی	پوچاری	پنبه‌پاک‌کنی	تولید پسته کوچک	تولید خیار شور	پرک‌کنی	پسته‌پاک‌کنی	کوره آجرپزی	پسته‌بندی خانه	کمپوت و رب‌سازی	تولید آب‌میوه	تولید فرآورده‌های شیری	تولید کلوچه	تولید فرآورده‌های چوبی (گلدان و ...)	نوانی و ساخت شن	لنج‌سازی	ساخت ماهی‌دودی	ساخت قایق غیرموتوری	پنبه‌پاک‌کنی	روغن‌کشی	دوچاق	ریخته‌گری	دوچرخه‌سازی	تولید ادوات کشاورزی
	۲۲	۲۳	۲۴	۲۵	۲۶	۲۷	۲۸	۲۹	۳۰	۳۱	۳۲	۳۳	۳۴	۳۵	۳۶	۳۷	۳۸	۳۹	۴۰	۴۱	۴۲	۴۳	۴۴	۴۵	۴۶	۴۷	۴۸	۴۹	۵۰
۳۳					●																								
۳۴					●																								
۳۵					●																								
۳۷																													
۳۹					●																								
۴۱																													
۱						●																							
۲																													
۳					●																								
۴																													
۵																													
۶																													
۷					●																								
۸				●	●		●										●												
۹	●																												
۱۰					●																								
۱۱				●		●																							
۱۲																													
۱۳																													
۱۴																													
۱۵																													
۱۶					●																								
۱۷					●																								
۱۸					●																							●	
۱۹																													
۲۰																													
۲					●																								
۳																													
۵																													
۶																													
۷					●																								
۱۰					●																								
۱۱					●																								
۱۲					●																								
۱۴					●																								
۱۶																													
۱۷					●																								
۱۹					●																								
۲۱																													
۲۲																													
۲۳																												●	

سرشماری عمومی کشاورزی ۱۳۴۷

جدول ۲ - تاسیسات، تسهیلات و امکانات موجود در آبادیهای شهرستان بجار

شماره ردیف آبادی در جدول ۱	آبادی	شورای اسلامی روستایی	دفتر ازدواج و طلاق	آزمایشگاه تشخیص دامپزشکی	مرکز تلفن	دامپزشک تشخیص دامپزشکی	ایستگاه دامپزشکی	شرکت تعاونی روستایی	شرکت تعاونی تولید کشاورزی	شرکت تعاونی مصرف	شرکت تعاونی صنایع دستی	فروشگاه تعاونی روستایی	نفت فروشی	بنزین فروشی	گازوئیل فروشی	تعمیرگاه ماشین آلات کشاورزی	فروشگاه لوازم و قطعات ماشین آلات کشاورزی	تعمیرگاه ماشین آلات کشاورزی	تعمیرگاه دوچرخه	تعمیرگاه وسایل نقلیه موتوری
۱	۲	۳	۴	۵	۶	۷	۸	۹	۱۰	۱۱	۱۲	۱۳	۱۴	۱۵	۱۶	۱۷	۱۸	۱۹	۲۰	۲۱
۲۵	حاجی آباد		*	*	*	*	*	*					*	*	*	*	*	*		
۲۶	حسن آباد یاموکند					*														
۲۷	حسین آباد دمیرچی	*				*														
۲۹	خرابه چول ارخ	*				*														
۳۰	خلیفه قشلاق					*														
۳۲	داداش کندی	*				*														
۳۵	رستم کندی	*	*																	
۳۶	زیوه	*										*								
۳۷	سرابی	*				*														
۳۸	سلطان آباد قزل تپه	*																		
۴۰	سید حسین	*				*														
۴۱	سیف علی کندی	*				*														
۴۳	سیوری	*				*														
۴۴	شاه نشین	*										*								
۴۷	شیخ بشارت	*				*							*							
۴۸	شیرین بلاغ	*				*		*				*								
۵۲	ضجور	*				*		*				*	*		*					
۵۳	قراچلو	*				*		*												
۵۴	قره محمدلو	*				*														
۵۵	قزل تپه	*				*		*					*							
۵۶	قزل خاتون	*				*														
۵۷	قمطرقه					*														
۵۸	قیچیلو	*				*														
۵۹	قیطاس	*				*														
۶۲	کریم کندی	*			*	*														
۶۵	کورکوره	*				*														
۶۹	کهل					*														
۷۰	گرگین	*				*	*					*	*							
۷۱	گره چقا	*				*														
۷۲	گل قشلاق	*				*														
۷۴	گوگ تپه	*				*														
۷۷	محمد آباد	*											*							
۷۹	مرادی	*				*														
۸۰	مغانلو	*				*														
۸۳	نور محمد کندی	*				*														
۸۵	نوشاد	*				*														
۸۶	شیخه کار	*				*														
۸۷	ولی بیگ	*				*						*	*							
۸۸	هشتادجفت	*				*														
۹۰	یونلی آباد	*				*														
۹۱	یونلی ارخ	*				*														
	دهستان کاوبازه																			
۱	استی بلاغ	*																		
۲	اقداش	*																		
۳	باشقورتران	*																		

فرهنگ آبادیهای استان کردستان

شماره ردیف آبادی جدول ۱	انبار مواد مصرفی شرکت نفت	سردخانه	بانک صنعت و معدن	بهزیستی عمومی	آسیاب آرد موتوری	آسیاب آرد آبی	بوجاری	بیجاری	تولید برنج کوبی	تولید خاویار	بسته بندی کنسرو	بسته بندی کنسرو	کمپوت و مربا سازی	بسته بندی خرما	کمپوت و مربا سازی	تولید آسپاد	تولید کود و سموم شیمیایی	تولید کلاسه	تولید موزائیک و آجر گلدار	قوه برق و ساخت تیر	تلخ سازی	ساخت قالب موتوری	ساخت قالب غیر موتوری	پشم بافی	دوزن کشی	دوزن کشی	دباغی	ریخته گری	تولید وسائل سرگرمی	تولید وسائل سرگرمی	جمع
	۲۶	۲۳	۲۲	۲۱	۲۰	۱۹	۱۸	۱۷	۱۶	۱۵	۱۴	۱۳	۱۲	۱۱	۱۰	۹	۸	۷	۶	۵	۴	۳	۲	۱	۰	۹	۸	۷	۶	۵	۴
۲۵																															
۲۶																															
۲۷																															
۲۹																															
۳۰																															
۳۲																															
۳۵																															
۳۶																															
۳۷																															
۳۸																															
۴۰																															
۴۱																															
۴۳																															
۴۴																															
۴۷																															
۴۸																															
۵۲																															
۵۳																															
۵۴																															
۵۵																															
۵۶																															
۵۷																															
۵۸																															
۵۹																															
۶۲																															
۶۵																															
۶۹																															
۷۰																															
۷۱																															
۷۲																															
۷۴																															
۷۷																															
۷۹																															
۸۰																															
۸۳																															
۸۵																															
۸۶																															
۸۷																															
۸۸																															
۹۰																															
۹۱																															
۱																															
۲																															
۳																															

جدول ۲ - تاسیسات، تسهیلات و امکانات موجود در آبادیهای شهرستان بیجار

شماره ردیف آبادی در جدول ۱	آبادی	شورای اسلامی بخشداری	دفتر بهداشت	مرکز کشاورزی	دبیرستان دخترانه	دبیرستان پسرانه	دبیرستان مختلط	شرکت تعاونی روستایی	شرکت تعاونی زراعت کشاورزی	شرکت تعاونی مشاغل	شرکت تعاونی مصرف	فروشگاه تعاونی روستایی	نفت فروشی	بنزین فروشی	کارخانه آرد	تعمیرگاه ماشین آلات کشاورزی	تعمیرگاه وسائل نقلیه موتوری	تعمیرگاه ماشین آلات کشاورزی	تعمیرگاه وسائل نقلیه موتوری	تعمیرگاه وسائل نقلیه موتوری
۱	۲	۳	۴	۵	۶	۷	۸	۹	۱۰	۱۱	۱۲	۱۳	۱۴	۱۵	۱۶	۱۷	۱۸	۱۹	۲۰	۲۱
۶	خانبابانی	*						*				*	*							
۹	شاه‌قدار	*																		
۱۲	کاکاعباس	*						*					*							
۱۴	کچه‌قشید	*				*														
۱۵	قلوچه	*				*										*				
۱۶	کاوبازه	*				*														
	دهستان نجف آباد																			
۱	ابراهیم آباد	*				*														
۲	الهه‌قلاغ	*				*														
۳	امیرآباد	*				*														
۵	بابابانظار	*				*														
۶	باشوکی	*				*														
۷	بیرقشاد	*				*														
۹	پشت‌تنگ	*																		
۱۰	پشته‌بر	*																		
۱۱	شیخ‌محمدی	*				*														
۱۲	چشمه‌چانقلی	*				*		*												
۱۴	چشمه‌کاظم	*				*														
۱۵	حسین‌آباد کمرزرد	*				*														
۱۶	حسین‌خان	*				*	*													
۱۷	حصارسفید	*				*							*							
۱۸	خراسان	*				*														
۲۰	درویش‌خاکی	*			*	*														
۲۱	دهرقه‌پیرحسین	*				*														
۲۲	زرده‌کمر	*				*														
۲۳	زینل‌خان	*				*														
۲۴	سایل‌سایل	*				*														
۲۵	سعدآباد	*				*														
۲۷	شیرکش‌سفلی	*				*														
۲۸	شیرکش‌علیا	*																		
۲۹	صلوات‌آباد	*				*														
۳۰	علی‌آباد	*				*														
۳۱	قاسم‌آباد و بیتسار	*				*														
۳۲	قاضی‌قوشچی	*																		
۳۳	قبلاسرخ	*				*		*												
۳۴	قراطوره	*				*		*				*	*		*					
۳۵	قشلاق‌مرده	*				*							*							
۳۶	قشلاق‌نو	*	*			*		*												
۳۸	کاشی‌کن					*														
۳۹	کلک	*				*														
۴۱	گل‌قباغ	*				*														
۴۲	گلستانه	*																		
۴۳	گشیدحاجی	*																		
۴۴	لوندک	*						*				*	*					*		
۴۵	مبارک‌آباد	*				*														
۴۷	نجف‌آباد	*		*		*	*	*				*	*		*	*		*		

شماره دهستان و آبادی	انبار داری محصولات کشاورزی	سردخانه	بانک و صندوق قرض الحسنه	بهره برداری عمومی	آسیابی آردی	آسیابی روغنی	برنجکوبی	پرورش	تولید سبد و حصیر	تولید خارشتر	پرک کنی	بسته بندی کنی	بسته بندی کنی	کشت و برداشت	کشت در ابادی	تولید آسیاب	تولید آرد و دانه	تولید کلاب	تولید وسایل کشاورزی (غیر کلاب)	تولید آجر	ساخت قالی و ساخت نمد	نمایشگاه	ساخت قالی غیر دستی	ساخت قالی دستی	پرورش کرم ابریشم	دوزندگی	دوافی	صنایع دستی	آهنگری و چکش کاری	تولید ادوات کشاورزی	جمع
	۲۱	۲۲	۲۳	۲۴	۲۵	۲۶	۲۷	۲۸	۲۹	۳۰	۳۱	۳۲	۳۳	۳۴	۳۵	۳۶	۳۷	۳۸	۳۹	۴۰	۴۱	۴۲	۴۳	۴۴	۴۵	۴۶	۴۷	۴۸	۴۹	۵۰	۵۱
۹						۵																									
۱۰						۵																									
۱۲																۵													۵		
۱۴						۵																									
۱۵																															
۱۶																													۵		
۱																															
۲																															
۳					۵	۵																									
۵					۵																										
۶					۵																										
۷						۵																									
۹																															
۱۰					۵																										
۱۱					۵																										
۱۳					۵	۵																									
۱۴					۵	۵																									
۱۵																															
۱۶					۵	۵																									
۱۷																															
۱۸																															
۲۰																															
۲۱																															
۲۲																															
۲۳																															
۲۴																															
۲۵					۵																										
۲۷						۵																							۵		
۲۸																															
۲۹					۵																										
۳۰																															
۳۱					۵	۵																									
۳۲																															
۳۳					۵																										
۳۴						۵																							۵		
۳۵																															
۳۶					۵																										
۳۸																															
۳۹																															
۴۱																															
۴۲																															
۴۳																															
۴۴						۵																									
۴۵																															
۴۸	۵				۵	۵																							۵		

سرشماری عمومی کشاورزی ۱۳۴۷

جدول ۲ - تاسیسات، تسهیلات و امکانات موجود در آبادیهای شهرستان بیجار

شماره ردیف آبادی در جدول ۱	آبادی	شعبه بانک کشاورزی	دفتر بهداری	مرکز خدمات کشاورزی	دامپزشک و دامپزشکی	دبستان	شرکت تعاونی تولید کشاورزی	شرکت تعاونی مصرف	شرکت تعاونی روستایی	فروشگاه تعاونی روستایی	شرکت تعاونی اعتبار	نفت فروشی	بنزین فروشی	گاز مایع فروشی	تعمیرگاه ماشین آلات کشاورزی	فروشگاه لوازم یدکی ماشین آلات کشاورزی	تعمیرگاه ماشین آلات کشاورزی	تعمیرگاه موتور و ماشین	تعمیرگاه سنگ و درودگری	تعمیرگاه تولید و تعمیر ماشین
۱	۲	۳	۴	۵	۶	۷	۸	۹	۱۰	۱۱	۱۲	۱۳	۱۴	۱۵	۱۶	۱۷	۱۸	۱۹	۲۰	۲۱
۴۹	تمعت آباد سفلی	○				○														
۵۱	تو بهار	○				○														

فرهنگ آبادیهای استان کردستان

شماره دهستان	نیازهای مصرف کشاورزی	سردخانه	بانک و صندوق تعاونی	برق روستایی عموم	آسیاب آبی و دستی	آسیاب آبی و دستی	بوجاری	پنبه‌پاکی	تولید سرکه و ترشی	تولید خیارشور	پاک کنی	پشم پاک کنی	کرک پاک کنی	بسته‌بندی خرما	کمپوت و مربا سازی	تولید آب‌میوه	تولید فرآورده‌های شیری	تولید کلاب	تولید فرآورده‌های دامی (کلاب)	قالیبافی و دستباف	نمد سازی	ساخت ماشین سرتوری	ساخت ماشین غیرسرتوری	پشم پاک کنی	بوجاری	آسیاب	تولید ادوات کشاورزی	تولید ادوات کشاورزی
۱	۲۱	۲۲	۲۳	۲۵	۲۶	۲۷	۲۸	۲۹	۳۰	۳۱	۳۲	۳۳	۳۴	۳۵	۳۶	۳۷	۳۸	۳۹	۴۰	۴۱	۴۲	۴۳	۴۴	۴۵	۴۶	۴۷	۴۸	۴۹	۵۰	۵۱
۳۹																														
۵۱																														

شماره ردیف آبادی در جدول ۱	آبادی	شعبه‌های بنگاه‌های شهرستانی	دفتر خدمات کشاورزی	کارگاه‌های کشاورزی و دامپروری	مرکز کشاورزی	دامپزشکی و دامپزشکی	ایستگاه دامپزشکی	شرکت تعاونی روستایی	شرکت تعاونی مصرف	شرکت تعاونی تولید کشاورزی	شرکت تعاونی تولید دامی	شرکت تعاونی روستایی	فروشگاه تعاونی روستایی	نفت فروشی	نانوایی فروشی	کارگاه تولید فرآورده	تعمیرگاه ماشین آلات کشاورزی	تعمیرگاه ماشین آلات کشاورزی	کارگاه تولید فرآورده	تعمیرگاه ماشین آلات کشاورزی	تعمیرگاه تولید دامی
۱	۲	۳	۴	۵	۶	۷	۸	۹	۱۰	۱۱	۱۲	۱۳	۱۴	۱۵	۱۶	۱۷	۱۸	۱۹	۲۰	۲۱
	بخش مرکزی																			
	دهستان ترجان																			
۱	احمدآباد سرا	*																		
۲	ایبدچکه	*																		
۳	بابلوچه	*																		
۴	برده کندی																			
۵	بیژه اوبی	*																		
۶	ترجان												*							
۷	جمیان	*																		
۹	سرا	*										*	*							
۱۰	سرچشمه	*																		
۱۱	سرکل	*																		
۱۲	سیدآباد جمیان	*																		
۱۳	شقویف	*																		
۱۴	قیلان آباد	*																		
۱۵	قلامعلی	*																		
۱۶	قاز آنتا	*																		
۱۷	قاقل آباد	*																		
۱۸	قره گویز	*																		
۱۹	قلقله	*																		
۲۰	قوچاق	*																		
۲۱	قهرآباد سفلی	*																		
۲۲	قهرآباد علیا	*																		
۲۳	کوچک سفلی	*																		
۲۴	کوچک علیا	*											*			*				
۲۵	کهریز ایوبی	*																		
۲۶	گردیکلان	*																		
۲۸	هیکی	*										*								
	دهستان تیلکو																			
۱	احمدمرده	*																		
۲	ایرآب	*																		
۳	ایلو	*				*														
۴	ایوب	*																		
۵	بالمسان	*				*		*					*							
۶	برده رشه	*																		
۷	پارسانیان	*																		
۸	شاره آباد	*																		
۹	تخته	*																		
۱۰	تصیر بیک	*	*	*	*			*				*	*		*	*		*		
۱۲	تیلکوه	*																		
۱۳	تیمان قلعه	*				*														

شماره ردیف آبادی در جدول ۱	۲۱	۲۲	۲۳	۲۴	۲۵	۲۶	۲۷	۲۸	۲۹	۳۰	۳۱	۳۲	۳۳	۳۴	۳۵	۳۶	۳۷	۳۸	۳۹	۴۰	۴۱	۴۲	۴۳	۴۴	۴۵	۴۶	۴۷	۴۸	۴۹	۵۰	۵۱
۱					○																										
۲					○																										
۳																															
۴					●	●										●															
۵					●													●													
۶					○																								●		
۷					●	●																									
۸																	●														
۹					●																										
۱۰																															
۱۱																															
۱۲																															
۱۳																															
۱۴																															
۱۵																															
۱۶																															
۱۷					●																										
۱۸																●															
۱۹																															
۲۰					●																										
۲۱					●																										
۲۲					●																										
۲۳					○																										
۲۴					●																										
۲۵					●																										
۲۶					●											●															
۲۷																															
۲۸					●																										
۱					●																										
۲					●											●															
۳																															
۴																		●													
۵																															
۶																															
۷																●															
۸																															
۹								●																							
۱۰					●											●															
۱۱					●											●		●													
۱۲								●																							
۱۳																															

جدول ۲ - تاسیسات، تسهیلات و امکانات موجود در آبادیهای شهرستان مقر

شماره ردیف آبادی در جدول ۱	آبادی	شرکت تعاونی مصرف روستایی	دفتر خدمات بانکی	کارخانه کشت و صنعت یا مجتمع کشاورزی	مرکز تحقیقات کشاورزی	دامپزشکی کشتیبانی دامپزشکی	ایستگاه دامپزشکی	شرکت تعاونی روستایی	شرکت تعاونی تولید کشاورزی	شرکت تعاونی شیلاتی	شرکت تعاونی صنعتی	فروشگاه تعاونی روستایی	نفت فروشی	بنزین فروشی	گاز فروشی	تعمیرگاه ماشین آلات کشاورزی	تعمیرگاه ماشین آلات ساختمانی	تعمیرگاه ماشین آلات کشاورزی	تعمیرگاه وسائط نقلیه	تعمیرگاه دوچرخه و موتورسیکلت
۱	۲	۳	۴	۵	۶	۷	۸	۹	۱۰	۱۱	۱۲	۱۳	۱۴	۱۵	۱۶	۱۷	۱۸	۱۹	۲۰	۲۱
۱۴	بنیان	*						*				*	*		*					
۱۵	جیران مثله	*																		
۱۶	باباپاشا سفلی	*						*					*							
۱۷	باباپاشا علیا	*																		
۱۸	چالکاه	*																		
۱۹	چنارو	*																		
۲۱	خانه میران	*																		
۲۲	دوله میران	*																		
۲۵	حاشیان	*				*														
۲۶	سیاه دره	*																		
۲۷	سید آباد	*				*														
۲۸	سراب آباد	*																		
۲۹	شریف آباد	*																		
۳۰	شمسه	*																		
۳۱	صالح آباد	*																		
۳۲	ضامن آباد	*																		
۳۴	علی مرده	*																		
۳۵	فتاح آباد	*																		
۳۶	قاچیان	*				*														
۳۷	قادر آباد	*				*														
۳۸	قاضی خان	*																		
۳۹	قلعه جقه	*				*														
۴۰	قلعه دهنه	*				*														
۴۱	قلعه شاه خلیفه	*																		
۴۲	قلعه شاه شریف	*																		
۴۳	قلعه شاه کورکور	*																		
۴۴	قوخ																			
۴۵	کانی سرخ	*																		
۴۶	کانی سابید	*																		
۴۷	کانی سید شکره	*																		
۵۰	ملاسالار	*																		
۵۱	میر آباد	*																		
۵۲	نور آباد	*																		
	دهستان خورخوره																			
۱	آب پاره	*																*		
۲	الیچان	*																		
۳	بهشت	*																		
۸	بسطام							*			*	*								
۹	بیشاوچان	*																		
۱۰	توکلان	*																		
۱۱	جعفرخان	*																		
۱۲	چنارتو	*																		
۱۳	حاجی همدان	*																		
۱	خاله بازه	*																		
۱	خورخوره	*						*				*				*				
۱	خوشه دره	*																		

شماره ردیف آبادی بر اساس جدول ۱	۲۱	۲۲	۲۳	۲۵	۲۶	۲۷	۲۸	۲۹	۳۰	۳۱	۳۲	۳۳	۳۴	۳۵	۳۶	۳۷	۳۸	۳۹	۴۰	۴۱	۴۲	۴۳	۴۴	۴۵	۴۶	۴۷	۴۸	۴۹	۵۰	۵۱
۱۴				■																										●
۱۵				●																										●
۱۶																					●									
۱۷				■																										
۱۸																														
۱۹				●																										
۲۱				■																										●
۲۲																														
۲۵				●																										
۲۶																														
۲۷																														
۲۸				●																										●
۲۹																														
۳۰																														
۳۱																					●									
۳۲																														
۳۴																														
۳۵				●																										
۳۶																														
۳۷																														
۳۸																														
۳۹				●																										■
۴۰																														
۴۱																					■									
۴۲																					●									
۴۳																														
۴۴				●																										
۴۵																					●									
۴۶				■																	●									
۴۷																					■									
۵۰																														
۵۱																														
۵۳																														
۱																					●									
۳																														
۷																					■									
۸																														
۹																														
۱۰																														
۱۱																														
۱۲																														
۱۳																														
۱۴																					●									
۱۵																														
۱۶																														

جدول ۲ - تاسیسات، تسهیلات و امکانات موجود در آبادیهای شهرستان مقر

شماره ردیف آبادی در جدول ۱	آبادی	شماره آبادی در سرشماری	دفتر ازدواج و طلاق	کارخانه کشاورزی و دامداری و طیور	مراتع کشاورزی	دبیرستان کشاورزی	دبیرستان کشاورزی	دانشگاه و دبیرستان	شرکت تعاونی روستایی	شرکت تعاونی تولید کشاورزی	شرکت تعاونی خدمات	شرکت تعاونی مصرف	فروشگاه تعاونی روستایی	شرکت تعاونی اعتباری	بنگاه فروش	بنگاه فروش	کانون فروش	تعمیرگاه وانت کشاورزی	تعمیرگاه وانت کشاورزی	تعمیرگاه وانت کشاورزی	تعمیرگاه وانت کشاورزی	تعمیرگاه وانت کشاورزی	تعمیرگاه وانت کشاورزی
۱	۲	۲	۳	۴	۵	۶	۷	۸	۹	۱۰	۱۱	۱۲	۱۳	۱۴	۱۵	۱۶	۱۷	۱۸	۱۹	۲۰	۲۱
۱۷	خوشیشان	۰																			
۱۹	درویان سفلی	۰																			
۲۰	درویان علیا	۰																			
۲۱	دره تقی	۰																			
۲۲	دره شیخان	۰												۰							
۲۳	دره قبله	۰																			
۲۴	دره شاران	۰																			
۲۵	دره هوان	۰																			
۲۶	دشالاه	۰																			
۲۷	دولت قلعه	۰																			
۲۸	رستمان	۰																			
۳۰	مرغ موسی	۰																			
۳۱	مرتجداغ	۰																			
۳۲	موته	۰																			
۳۵	نیخله	۰																			
۳۶	عزیز آباد	۰																			
۳۷	قاء شله	۰																			
۳۸	قتلو	۰																			
۳۹	قره برغه	۰																			
۴۰	قشلاق اقاکوره	۰																			
۴۱	قشلاق مله	۰																			
۴۲	قمر آباد سلیمان	۰																			
۴۳	کاده سیاب	۰																			
۴۶	کهنوسان	۰																			
۴۷	کارکچ سفلی	۰																			
۴۸	کارکچ علیا	۰																			
۴۹	کن قلعه	۰																			
۵۰	ماهیدر سفلی	۰																			
۵۱	ماهیدر علیا	۰																			
۵۲	مله	۰																			
۵۳	موسم آباد																				
۵۴	مولان آباد	۰																			
۵۷	وزمان	۰																			
	دهستان مرغ و مقر																				
۱	بادمجان	۰																			
۴	بهرام	۰																			
۵	بیاندره	۰																			
۶	جوشن	۰																			
۸	حسن سالاران	۰																			
۹	خرمتا	۰																			
۱۰	خورده لوکی	۰																			
۱۱	خیدر	۰																			
۱۲	درگاه سلیمان	۰																			
۱۵	دره زیارت سفلی	۰																			
۱۶	دره زیارت علیا	۰																			
۱۸	دره وزان سفلی	۰																			

| شماره آبادی | [illegible] | [illegible] | [illegible]

سرشماری عمومی کشاورزی ۱۳۶۷

جدول ۲ - تاسیسات، تسهیلات و امکانات موجود در آبادیهای شهرستان سقز

شماره ردیف آبادی در جدول ۱	آبادی	شورای اسلامی روستایی	دفتر خدمات بانکی	آزمایشگاه کنترل کیفیت شیر	دامپزشک و تکنسین دامپزشکی	مرکز کشاورزی	دامپزشکی	شرکت تعاونی روستایی	شرکت تعاونی خدمات	شرکت تعاونی تولید کشاورزی	شرکت تعاونی روستایی	فروشگاه تعاونی روستایی	شرکت تعاونی خدمات	شرکت تعاونی تولید کشاورزی	کانون فروش	تعاونی فروش	نقت فروش	کانون فروش	شرکت واحد تولید کشاورزی	شرکت واحد تولید کشاورزی	شرکت واحد تولید کشاورزی	شرکت واحد تولید کشاورزی	شرکت واحد تولید کشاورزی
۱	۲	۳	۴	۵	۶	۷	۸	۹	۱۰	۱۱	۱۲	۱۳	۱۴	۱۵	۱۶	۱۷	۱۸	۱۹	۲۰	۲۱
۲۰	رشکه ریزان	*																		
۲۲	سرتدلتو	*																		
۲۴	سرسیف	*																		
۲۵	صاقلو	*																		
۲۷	سیاسزار	*																		
۲۹	شیرباتجو	*																		
۳۱	طاله چار	*						*					*							
۳۲	عرب لنگ	*																		
۳۴	قامیشله	*																		
۳۶	قشلاق پل	*											*			۰				
۳۸	قشلاق ملا	*																		
۳۹	قلعه جقه	*																		
۴۳	کچل مشکان	*																		
۴۴	کمی بزان												*							
۴۵	کمره سیاوه	*																		
۴۶	کمشتو	*																		
۴۷	کندولان	*																		
۴۹	مام صرف الدین	*																		
۵۰	مازوجدار	*																		
۵۱	مزره	*											*							
۵۳	میشاوملیا	*																		
۵۴	میف	*																		
۵۸	هفت شاخی	*																		
	دهستان کل تپه																			
۱	ابوالمومن	*																		
۲	اختر اباد	*																		
۳	ادیشان	*																		
۶	التون صفلی	*																		
۷	التون ملیا	*																		
۸	الدلو	*																		*
۹	الیار	*																		
۱۰	ایاغچی	*																		
۱۱	ایتچکه	*																		
۱۲	باشیلاغ	*																		
۱۴	بدر اباد	*																		
۱۵	بوچم	*																		
۱۹	تبریز اباد	*			*															
۲۰	تیکانلو	*																		
۲۱	چاندولو	*																		
۲۲	چول ملو	*																		
۲۳	چیچی خوار	*																		
۲۴	حاج حسن	*																		
۲۵	حسن اباد قاضی	*						*												
۲۷	خانقاه شیخ	*																		
۲۸	خوش قلاق	*						*												

شماره آبادی	دباغی و محصولات کشاورزی	سردخانه	بانک و صندوق قرض‌الحسنه	بنگاه برای عموم	آسیابی با دو دوزی	آسیابی با دو آبی	پوچاهی	پنجکلی	تولید سبد کوزه‌گری	تولید خیاطی	پارچه‌بافی	پشم‌بافی	کشت دیم	کشت دیم با مازی	بست‌بندی	کشت دیم	پشم‌بافی	پارچه‌بافی	تولید خیاطی	تولید سبد کوزه‌گری	تولید آسیاب	تولید گچ	تولید فرآورده‌های کشتی	تولید فرآورده‌های کشتی (گچ‌پز)	قالی و ساخت فرش	لنج‌سازی	ساخت قایق موتوری	ساخت قایق غیرموتوری	پشم‌بافی	پارچه‌بافی	دوخت کشتی	دباغی	لنج‌سازی	ماهیگیری و ماهیگیری	تولید دوخت کشتی	جمع
	۲۱	۲۲	۲۳	۲۵	۱۶	۲۷	۲۸	۲۹	۳۰	۳۱	۳۲	۳۳	۳۴	۳۵	۳۶	۳۷	۳۸	۳۹	۴۰	۴۱	۴۲	۴۳	۴۴	۴۵	۴۶	۴۷	۴۸	۴۹	۵۰	۵۱	۵۲	۵۳	۵۴	۵۵	۵۶	۵۷
۲۰ ۲۲ ۲۴																																				
۲۵ ۲۷ ۲۹																																				
۳۱ ۳۳ ۳۴					۵																															
۳۶ ۳۸ ۳۹					۵		۵																													
۴۳ ۴۴ ۴۵				۵	۵																															
۴۶ ۴۷ ۴۹				۵																																
۵۰ ۵۱ ۵۳																																				
۵۴ ۵۸																																				
۱ ۲ ۳				۵																																
۶ ۷ ۸				۵ ۵																																
۹ ۱۰ ۱۱									۵																											
۱۲ ۱۴ ۱۵				۵	۵																															
۱۹ ۲۰ ۲۱																																				
۲۲ ۲۳ ۲۴					۵																									۵						
۲۵ ۲۷ ۲۸					۵																															

سرشماری عمومی کشاورزی ۱۳۶۷

جدول ۲ـ تاسیسات، تسهیلات و امکانات موجود در آبادیهای شهرستان سقز

شماره ردیف آبادی در جدول ۱	آبادی	شورای اسلامی روستایی	دفتر جهاد سازندگی	مرکز خدمات کشاورزی	مرکز بهداشت و درمان	مرکز کشاورزی	دبیرستان کشاورزی	آزمایشگاه دامپزشکی	شرکت تعاونی روستایی	شرکت تعاونی مرغداری	شرکت تعاونی زنبورداری	شرکت تعاونی خدمات	شرکت تعاونی مصرف	فروشگاه تعاونی روستایی	نفت فروشی	بنزین فروشی	کانون فرهنگی	تعمیرگاه ماشین آلات کشاورزی	تعمیرگاه ماشین آلات ساختمانی	تعمیرگاه دام	تعمیرگاه رشد و پرورش	تعمیرگاه تخم مرغ
۱	۲	۳	۴	۵	۶	۷	۸	۹	۱۰	۱۱	۱۲	۱۳	۱۴	۱۵	۱۶	۱۷	۱۸	۱۹	۲۰	۲۱
۳۹	خوشه دره	+																		
۳۱	دالو	+																		
۳۲	دره پنجه دان	+																		
۳۴	رحیم آباد	+																		
۳۵	زلدیله	+						+												
۳۶	زیویه	+											+							
۳۷	سلیمان کندی	+		+	+	+		+								+		+		
۳۸	سنته	+																		
۳۹	سولاوان	+																		
۴۰	سید آباد	+																		
۴۱	صاحب	+						+								+				
۴۲	صالح آباد	+																		
۴۳	طومار قامیش	+																		
۴۵	قریب اوغلو سفلی	+																		
۴۷	عصر آباد	+																		
۴۸	علی آباد	+																		
۴۹	فیض آباد	+																		
۵۱	قپلانتو	+																		
۵۲	قره تل	+				+		+										+		
۵۳	قره تاو	+																		
۵۴	قشلاق رشاد	+																		
۵۵	قطاچی	+																		
۵۶	قلعه کاه	+																		
۵۷	قلعه کاه گودرز	+																		
۵۸	قلندر	+						+			+									
۵۹	قوخ																			
۶۰	قهر آباد	+																		
۶۲	قیلسون	+											+							
۶۴	کانی سفید	+																		
۶۵	کانی مهباز	+																		
۶۶	کردکند	+																		
۶۷	کریم آباد	+											+							
۶۸	کریم آباد ایلانچی	+																		
۷۰	کوچه بلا	+																		
۷۱	کهریزه	+																		
۷۲	گیلان	+																		
۷۴	گل تپه	+			+			+			+					+				
۷۵	گلزار علیا	+																		
۷۶	گلزار علیا	+																		
۷۷	لکزی	+																		
۷۹	محمود آباد																			
۸۰	مزرعه مستقل ایستگاه کشاورزی																			
۸۲	نمدینه	+																		
۸۳	نوبهار	+																		
۸۵	یازی بلاغی	+																		
۸۶	یورقل	+																		

فرهنگ آبادیهای استان کردستان

شماره ردیف آبادیها در جدول ۱	۲۱	۲۲	۲۳	۲۴	۲۵	۲۶	۲۷	۲۸	۲۹	۳۰	۳۱	۳۲	۳۳	۳۴	۳۵	۳۶	۳۷	۳۸	۳۹	۴۰	۴۱	۴۲	۴۳	۴۴	۴۵	۴۶	۴۷	۴۸	۴۹	۵۰	۵۱
۲۹																															
۳۱																															
۳۳																															
۳۴																															
۳۵																															
۳۶																															
۳۷																															
۳۸																															
۳۹																															
۴۰																															
۴۱																															
۴۲																															
۴۳																															
۴۵																															
۴۷																															
۴۸																															
۴۹																															
۵۱																															
۵۲																															
۵۳																															
۵۴																															
۵۵																															
۵۶																															
۵۷																															
۵۸																															
۵۹																															
۶۰																															
۶۲																															
۶۴																															
۶۵																															
۶۶																															
۶۷																															
۶۸																															
۷۰																															
۷۱																															
۷۲																															
۷۴																															
۷۵																															
۷۶																															
۷۷																															
۷۹																															
۸۰																															
۸۲																															
۸۳																															
۸۵																															
۸۶																															

جدول ۲ - تاسیسات، تسهیلات و امکانات موجود در آبادیهای شهرستان سقز

شماره ردیف آبادی در جدول ۱	آبادی	شورای اسلامی روستایی	دفتر خدمات کشاورزی	مرکز خدمات کشاورزی و منابع طبیعی	مرکز مخابرات	دامپزشکی و دامپزشکی	ایستگاه دامپزشکی	شرکت تعاونی روستایی	شرکت تعاونی تولید کشاورزی	شرکت تعاونی مصرف	شرکت تعاونی دامداری	فروشگاه تعاونی روستایی	نفت فروشی	پمپ بنزین	کانون فروش	تعمیرگاه ماشین آلات کشاورزی	تعمیرگاه ماشین آلات کشاورزی	تعمیرگاه ماشین آلات کشاورزی	تعمیرگاه دستگاه موتوری	تعمیرگاه تلفن و تلگراف
۱	۲	۳	۴	۵	۶	۷	۸	۹	۱۰	۱۱	۱۲	۱۳	۱۴	۱۵	۱۶	۱۷	۱۸	۱۹	۲۰	۲۱
	دهستان کورک سرخ																			
۳	اسلام آباد	*																		
۴	ایچی																			
۵	بوبکستان	*																		
۶	تموزه	*						*					*							
۸	دارابی	*																		
۹	موشی																			
۱۱	شیخ چوپان	*																		
۱۲	شیوه تو	*																		
۱۳	طاهر بنده	*																		
۱۴	علی آباد	*																		
۱۵	قشلاق افشانان	*											*							
۱۶	قشلاق صالح بیگ	*																		
۱۷	قهرمان	*																		
۱۸	کانی بند	*																		
۱۹	کندلان	*											*							
۲۰	کویره ذویز	*																		
۲۱	ذویزه	*																		
۲۲	مرخز	*																		
۲۳	ملقرنی	*																		
۲۵	وزهله	*																		
۲۶	هرمیله	*																		
۲۷	پازی بلاغی	*																		
	دهستان میرده																			
۲	بله چر	*											*							
۳	پیر عمران	*				*														
۴	تموشه	*																		
[illegible]	چراغ ویس	*																		
[illegible]	حمزه قریشان	*																		
[illegible]	ذاپوره ده	*																		
[illegible]	سیاه دره سفلی	*																		
[illegible]	سیاه دره علیا	*																		
۱۰	قباغلو	*																		
۱	قبقلو چه	*																		
۱	قره چر	*																		
۱	قلقله	*																		
۱	قوره دره	*																		
۱	کرزیان	*																		
۱	کنده سره	*																		
۱	کیله شین	*																		
۱	مازوجداره	*																		
۱	میتو	*																		

شماره ردیف آبادی بر جدول ۱	زنبورداری محصولات کشاورزی	سردخانه	انبار و مصنوع قالی گیوه	پوشش برای مردم	آسیابی آرد آبی	آسیابی آرد موتوری	پنبه‌کوبی	چوبداری	تولید صابون	تولید کوره آجرپزی	تولید فلز	پارکت کشی	بستنی کشی	کشتار کشی	بستنی سازی	کیسه دوزی	تولید آسپیلر	تولید آرد دارهای کشتی	تولید کلاب	تولید جوراب بافی (گلوب)	قنداق و ساخت تفنگ	لحیم بندی	ساخت قایق موتوری	ساخت قایق موزی	پنبه‌پاک کنی	روغن کشی	وداقی	ریخته‌گری	آهنگری و مکانیکی	تولید دوات کشاورزی	پرچم بهی
	۲۱	۲۲	۲۳	۲۴	۲۵	۲۶	۲۷	۲۸	۲۹	۳۰	۳۱	۳۲	۳۳	۳۴	۳۵	۳۶	۳۷	۳۸	۳۹	۴۰	۴۱	۴۲	۴۳	۴۴	۴۵	۴۶	۴۷	۴۸	۴۹	۵۰	۵۱
۳				●																											
۴				●																											
۵																															
۶				●		●																							●		
۸				●																											
۹				●																											
۱۱																															
۱۲																															
۱۳																															
۱۴				●																											
۱۵				●																											
۱۶				●																									●		
۱۷																															
۱۸																															
۱۹																															
۲۰						●																									
۲۱																															
۲۲					●	●																							●		●
۲۳					●																										
۲۵																															
۲۶																															
۲۷					●																										
۲																															
۳																															
۴																															
۵																															
۶																															
۷																															
۸																															
۹																															
۱۰						●																									
۱۱																															
۱۲						●																									
۱۳																															
۱۴					●																										
۱۵																															
۱۶																															
۱۷					●																										
۱۸																															
۱۹																															

جدول ۲ - تاسیسات، تسهیلات و امکانات موجود در آبادیهای شهرستان سقز

شماره ردیف آبادی در جدول ۱	آبادی	شورای اسلامی روستایی	دفتر خدمات سازمان	مرکز خدمات کشاورزی	مرکز تلفن	دامپزشکی	دامپزشکی	دامپزشکی	شرکت تعاونی مصرف	شرکت تعاونی تولید	شرکت تعاونی تولید	شرکت تعاونی مشاعی	شرکت تعاونی روستایی	فروشگاه تعاونی روستایی	نفت فروشی	بنزین فروشی	کاز فروشی	تعمیرگاه ماشین آلات کشاورزی	فروشگاه وازه‌های ماشین آلات کشاورزی	تعمیرگاه ماشین آلات کشاورزی	تعمیرگاه موتور سیکلت
۱	۲	۳	۴	۵	۶	۷	۸	۹	۱۰	۱۱	۱۲	۱۳	۱۴	۱۵	۱۶	۱۷	۱۸	۱۹	۲۰	۲۱
۲۰	سیرو	+		+		+	+	+									+			

فرهنگ آبادیهای استان کردستان

شماره ردیف آبادیهای جدول ۱	زنبورداری محصولات کشاورزی	سردخانه	بانک و صندوق قرض الحسنه	پخش برای عموم	آسیابی آرد و توتی	آسیابی آرد دولابی	بوجاری	پنبه‌پاکی	تولید سبد و حصیر	تولید خیار شور	پرکاری کشی	پشم‌پاکی کشی	کرک‌پاکی کشی	پشم‌بندی مرغ	کمپوت و مربا سازی	تولید آسیاب	تولید آرد و دانه‌های کشیری	تولید کلاب	تولید مواد شیمیایی (غیر کلاب)	قربانی و ساخت نمد	لحاف سازی	ساخت قالی موتوری	ساخت قالی غیر موتوری	چغندر پاکی کشی	رنگرزی	دوافی	رنگ‌سازی	آهنگری و چرخکاری	تولید دوات کشاورزی	جمع
	۲۱	۲۲	۲۳	۲۵	۲۶	۲۷	۲۸	۲۹	۳۰	۳۱	۳۱	۳۲	۳۳	۳۴	۳۵	۳۶	۳۷	۳۸	۳۹	۴۰	۴۱	۴۲	۴۳	۴۴	۴۵	۴۶	۴۷	۴۸	۴۹	۵۰	۵۱
۲۰				✦	✦																										

سرشماری عمومی کشاورزی ۱۳۶۷

جدول ۲ - تاسیسات، تسهیلات و امکانات موجود در آبادیهای شهرستان سنندج

شماره ردیف آبادی در جدول ۱	آبادی	شورای اسلامی روستایی	دفتر خدمات بانکی	مرکز خدمات کشاورزی	مرکز فروش کشاورزی	دامپزشکی کشاورزی	واحد خدمات دامپزشکی	شرکت تعاونی روستایی	شرکت تعاونی تولید کشاورزی	شرکت تعاونی مصرف	شرکت تعاونی اعتبار	فروشگاه تعاونی روستایی	نفت فروشی	پمپ بنزین فروشی	کانون فروش	تعمیرگاه ماشین آلات کشاورزی	تعمیرگاه وانت بار و اتومبیل سبک	تعمیرگاه راه آهن و ماشین آلات کشاورزی	تعمیرگاه دستگاه درو و خرمن کوبی	تعمیرگاه موتور و تلمبه آبیاری
	۱	۲	۳	۴	۵	۶	۷	۸	۹	۱۰	۱۱	۱۲	۱۳	۱۴	۱۵	۱۶	۱۷	۱۸	۱۹	۲۰
	بخش کامیاران																			
	دهستان امیرآباد																			
۱	اشکفتان	○																		
۲	امیرآباد	○																		
۳	پنیران	○																		
۴	داشان	○					○													
۵	دگن	○																		
۶	رهشت	○																		
۷	سیاسناو	○	○	○	○	○	○		○				○	○	○	○				
۸	شهرک موچش	○																		
۹	صوفی آباد	○																		
۱۱	قورق	○							○			○								
۱۲	قوریدر	○																		
۱۳	کوییک	○																		
۱۴	کیله گلان	○											○							
۱۵	کایپدر	○																		
۱۶	مارتنج	○																		
۱۷	مجید آباد	○																		
۱۸	محمد آباد کریان	○																		
۱۹	موچش	○	○		○		○		○				○	○	○	○	○		○	
۲۰	میمون آباد	○											○							
۲۱	هوارپان	○																		
	دهستان بیلوار																			
۱	امام آباد	○				○														
۳	افریان علیا	○				○														
۴	الک	○				○	○		○				○		○					○
۵	الک کهنه	○				○	○													
۷	اهنگران	○																		
۸	پاخاله	○																		
۱۰	بزوش	○																		
۱۱	بلان	○																		
۱۲	بیار	○																		
۱۳	پشته	○																		
۱۵	تخت زنگی	○				○														
۱۷	تنگی ور	○																		
۱۸	توانکش	○																		
۱۹	تومره ریز	○											○							
۲۰	تیلکوه	○																		
۲۴	چرمانه	○																		
۲۵	بشمه کبود	○																		
۲۶	چقابر الله	○		○		○	○													

شماره ردیف آبادی بصورت جدول ۱	۲۲	۲۳	۲۴	۲۵	۲۶	۲۷	۲۸	۲۹	۳۰	۳۱	۳۲	۳۳	۳۴	۳۵	۳۶	۳۷	۳۸	۳۹	۴۰	۴۱	۴۲	۴۳	۴۴	۴۵	۴۶	۴۷	۴۸	۴۹	۵۰	۵۱
۱				✿	✿																									
۲					✿																									
۳					✿																									
۴				✿																										
۵				✿																										
۶				✿	✿																									
۷				✿																										
۸			✿	✿	✿																									
۹				✿																										
۱۱			✿																											
۱۲					✿																									
۱۳																														
۱۴				✿	✿																									
۱۵				✿	✿																									
۱۶				✿	✿																									
۱۷				✿																										
۱۸				✿	✿																									
۱۹			✿	✿	✿			✿										✿												✿
۲۰				✿	✿																									
۲۱				✿																										
۱				✿	✿																									
۲																														
۳																														
۴																														
۵				✿																										
۶				✿																										
۷																														
۸																														
۹																														
۱۰				✿	✿																									
۱۱				✿	✿																									
۱۲																														
۱۳					✿																									
۱۴					✿																									
۱۵				✿																										
۱۶																														
۱۷																														
۱۸					✿																									
۱۹				✿	✿																									
۲۰					✿																									
۲۴				✿	✿																									
۲۵																														
۲۶																														

سرشماری عمومی کشاورزی ۱۳۴۷

جدول ۲ - تاسیسات، تسهیلات و امکانات موجود در آبادیهای شهرستان مسنتج

شماره ردیف آبادی در جدول ۱	آبادی	شورای اسلامی روستایی	دفتر خدمات روستایی	مرکز بهداشت روستایی	مرکز کشاورزی	دامپزشک	آزمایشگاه دامپزشکی	شرکت تعاونی روستایی	شرکت تعاونی تولید کشاورزی	شرکت تعاونی مصرف	شرکت تعاونی مسکن	فروشگاه تعاونی روستایی	بنگاه معاملات املاک	بنزین فروشی	نفت فروشی	کانون فرهنگی	شرکت آب آشامیدنی	شرکت برق	شرکت مخابرات	شرکت راه و ترابری	شرکت راه آهن
۱	۲	۳	۴	۵	۶	۷	۸	۹	۱۰	۱۱	۱۲	۱۳	۱۴	۱۵	۱۶	۱۷	۱۸	۱۹	۲۰	۲۱
۳۱	خانم آباد	+				+														
۳۵	دره ویان سفلی	+																		
۳۶	دره ویان علیا	+																		
۳۷	دژن	+																		
۳۸	زرین جوب	+																		
۳۹	زیویه	+																		
۴۰	سرابگام	+																		
۴۱	سرچم	+																		
۴۴	سرداسماعیل	+																		
۴۵	سرویه	+											+							
۴۶	شاهینی	+																		
۴۷	شرکت زراعی و خدمات	+		+	+	+	+							+						
۴۸	شیروانه	+						+												
۵۰	طیاشه	+																		
۵۱	عمرآباد	+																		
۵۲	علی آباد	+				+														
۵۶	کاشتر	+											+							
۵۸	کاوه آباد حسین	+																		
۵۹	کاوه آباد شریف	+																		
۶۱	کره پوان	+											+							
۶۲	کره گل	+			+															
۶۳	کلاتی	+																		
۶۵	کوره دره سفلی	+																		
۶۶	کوره دره علیا	+																		
۶۸	بازرخانی	+											+							
۶۹	ترم آب	+																		
۷۰	لرگه امین	+																		
۷۱	لشکی							+					+							
۷۲	لشیده علیا	+																		
۷۴	لون سادات	+											+							
۷۵	لون کهنه	+																		
۷۷	مامن	+											+							
۷۸	ماریان	+																		
۷۹	میرزاب	+																		
۸۰	نیچه لاری	+																		
۸۱	ورمهنگ	+																		
۸۳	یفراسی	+																		
۸۴	یوزیدر	+																		
	دهستان سورسور																			
۱	اساوله	+																		
۳	بلوچه	+				+														
۴	پوانه	+				+														
۵	پشتشک	+																		
۶	تراز وله	+				+														
۷	دربند عزیز	+																		

| شماره آبادی بر جدول ۱ | زنبورداری | صیدماهی | بافکه صنعتی | بنایی | آسیابی آرد | آسیابی آرد | بوجاری | پنبه‌پاکن | پرک‌کشی | پرک‌کشی | کلوخ‌شکنی | پشم‌چینی | بسته‌بندی | گچ‌پزی | تولید آسیاب | تولید آرد | تولید سیب‌زمینی | تولید چای | تولید | تولید | تولید

سرشماری عمومی کشاورزی ۱۳۴۷

جدول ۲ - تاسیسات، تسهیلات و امکانات موجود در آبادیهای شهرستان سنندج

شماره ردیف آبادی در جدول ۱	آبادی	شورای اسلامی دهستان	دفتر خدمات کشاورزی	کارگاه تعاونی کشاورزی	مرکز کشاورزی	دامپزشکی و تلقیح مصنوعی دام	دامپزشکی	ایستگاه دامپزشکی	شرکت تعاونی دهستان	شرکت تعاونی تولید کشاورزی	شرکت تعاونی مصرف	شرکت تعاونی اعتبار	فروشگاه تعاونی دهستان	نفت فروشی	بنزین فروشی	کاز و ذغال فروشی	تعمیرگاه ماشین آلات کشاورزی	تعمیرگاه ماشین آلات کشاورزی	تعمیرگاه ماشین آلات کشاورزی	تعمیرگاه وسائل حمل و نقل	تعمیرگاه وسائل حمل و نقل	تعمیرگاه وسائل حمل و نقل
۱	۲	۳	۴	۵	۶	۷	۸	۹	۱۰	۱۱	۱۲	۱۳	۱۴	۱۵	۱۶	۱۷	۱۸	۱۹	۲۰	۲۱
۸	سرپناو	✲				✲														
۹	سرکهنوت	✲				✲														
۱۰	سیمین دره	✲				✲														
۱۱	صالح اباد	✲																		
۱۳	ذهوه خانه لاین																			
۱۴	کاکام اباد	✲																		
۱۵	کانی کنه	✲				✲														
۱۶	کانی لیلی	✲				✲														
۱۷	کانی هنگه	✲				✲														
۱۸	کجله	✲				✲														
۱۹	کلاره	✲				✲														
۲۱	کوله سواره	✲				✲														
۲۲	لاین	✲		✲		✲	✲													
۲۳	ماسان	✲				✲														
۲۴	محمد اباد	✲				✲														
۲۵	مرواریدی	✲				✲														
۲۷	میداوه	✲												✲						
۲۸	نجف اباد	✲											✲	✲						
۲۹	واصلانه	✲																		
۳۰	وزمانه سفلی	✲				✲														
۳۱	وزمانه علیا	✲																		
۳۲	هلتوخان	✲				✲														
۳۳	یخته خان	✲		✲	✲	✲														
۳۴	یوسف اباد	✲				✲														
	دهستان داورود																			
۱	ابراهیم اباد	✲																		
۲	احمد اباد	✲																		
۵	بان سعید سفلی	✲																		
۶	بان سعید علیا	✲																		
۷	پشاباد	✲																		
۹	بهرمند ار	✲																		
۱۰	تازه اباد	✲				✲														
۱۱	خامسان	✲				✲		✲				✲	✲	✲						
۱۲	دشکه دول	✲																		
۱۳	ذیر اباد	✲																		
۱۴	دار امرود	✲																		
۱۵	دولاب	✲																		
۱۶	دیرمولی	✲																		
۱۷	سرپنبه دول					✲														
۱۹	سرچی	✲												✲						
۲۰	سردشت ابراهیم اباد	✲																		
۲۲	سنگ سفید	✲				✲														
۲۴	صیف اباد	✲				✲														
۲۵	شترمل	✲						✲						✲						
۲۶	شیخ رش	✲																		
۲۷	ناپیشه	✲																		

شماره آبادی	انبار مواد مصرفی و تعاونی	مرغداری	بانک و صندوق تعاون روستایی	برق برای عموم	آسیاب آرد موتوری	آسیاب آرد دستی	بوجاری	پنبه‌پاک‌کنی	تولید پنبه	تولید پوست گوسفند	برکه‌کشی	پنبه‌پاک‌کنی	کوره‌پزخانه	کیسه‌دوزی	تولید آسیاب	تولید آرد و دانه‌های خشکبار	تولید کلاب	تولید موتور و دستگاه	قرآن و مساجد	مسجد	ساختمان مالیات	ساختمان قابل خرید	ساختمان قابل فروش	پنبه‌پاک‌کنی	دارالشفای	دامداری	آبگرمی و حمام	تولید ادوات کشاورزی	پاسگاه	
۱	۱۲	۱۳	۱۴	۱۵	۱۶	۱۷	۱۸	۱۹	۲۰	۲۱	۲۲	۲۳	۲۴	۲۵	۲۶	۲۷	۲۸	۲۹	۳۰	۳۱	۳۲	۳۳	۳۴	۳۵	۳۶	۳۷	۳۸	۳۹	۵۰	۵۱	
۸																															
۹																															
۱۰																															
۱۱																															
۱۳																															
۱۴																															
۱۵																															
۱۶																															
۱۷																															
۱۸																															
۱۹																															
۲۱																															
۲۲																															
۲۳																															
۲۴																															
۲۵																															
۲۷																															
۲۸																															
۲۹																															
۳۰																															
۳۱																															
۳۲																															
۳۳																															
۳۴																															
۱																															
۲																															
۵																															
۶																															
۷																															
۹																															
۱۰																															
۱۱																															
۱۲																															
۱۳																															
۱۴																															
۱۵																															
۱۶																															
۱۷																															
۱۹																															
۲۰																															
۲۳																															
۲۴																															
۲۵																															
۲۶																															
۲۷																															

جدول ۲ - تاسیسات، تسهیلات و امکانات موجود در آبادیهای شهرستان سنندج

شماره ردیف آبادی در جدول ۱	آبادی	شورای اسلامی روستایی	دفتر خدمات روستایی	کارگاه تعمیر و نگهداری وسایل و ماشین آلات کشاورزی	مرغ گوشتی	دامپزشکی و دامپزشکی	دامپزشکی	شرکت تعاونی تولید کشاورزی	شرکت تعاونی تولید روستایی	شرکت تعاونی مشاعی	فروشگاه تعاونی روستایی	شرکت نفت فروشی	بنگاه زراعی	کارگاه تولید فرآورده	تعمیرگاه ماشین آلات کشاورزی	تعمیرگاه وسایل نقلیه	تعمیرگاه ماشین آلات کشاورزی	تعمیرگاه مشاور روستایی	تعمیرگاه تولید و تعمیر
۱	۲	۳	۴	۵	۶	۷	۸	۹	۱۰	۱۱	۱۲	۱۳	۱۴	۱۵	۱۶	۱۷	۱۸	۱۹	۲۰	۲۱
۲۸	طایفه کوچک	*				*														
۲۹	ابای	*											*							
۳۰	عباس آباد	*				*														
۳۱	فارس آباد	*																		
۳۲	فرج آباد	*																		
۳۳	قلعه کوماشین	*																		
۳۴	قلعه گاه	*																		
۳۵	کوماشین	*																		
۳۶	کاوشان	*				*														
۳۷	کرکر سفلی																			
۳۸	کرکر علیا	*																		
۳۹	گلیان	*																		
۴۰	محمود آباد	*																		
۴۱	محمود کزک	*				*														
۴۴	میرگهار	*																		
۴۵	نزاز	*																		
۴۶	نشور سفلی	*									*									
۴۷	نشور علیا	*																		
۴۸	نشور وسطی	*				*														
۴۹	نصرت آباد	*																		
۵۰	نیدر	*																		
۵۱	ورمکان	*																		
۵۲	هندیرین	*																		
۵۳	یمیشان سفلی	*				*														
۵۴	یمیشان علیا	*																		
	بخش مرکزی																			
	دهستان ژاورود شرقی																			
۱	اندر	*																		
۲	برزآباد	*																		
۴	بزلانه	*									*									
۵	پیتلیدر	*																		
۶	تخته	*																		
۹	تورپور	*				*		*			*									
۱۰	چناره	*		*		*														
۱۱	حلوان	*																		
۱۲	خانقاه	*																		
۱۳	دادامنه	*									*									
۱۴	دربنده	*																		
۱۵	درویشان	*																		
۱۷	زندان	*																		
۱۸	سرسوی سفلی		*	*		*														
۱۹	سرسوی علیا		*	*		*														

ردیف آبادی بر حسب جدول ۱	زنبورداری و محصولات کشاورزی	سردخانه	بانک و صندوق قرض‌الحسنه	برق برای عموم	آسیابی آرد و روغنی	آسیابی آرد و برنجی	بوجاری	پنبه‌پاک‌کنی	قالیبافی	قالیبافی و جاجیم	قالیبافی و خورجین	پیله‌کشی	پیله‌کشی و پنبه‌پاک‌کنی	کشت و برداشت	بسته‌بندی میوه	کشت و برداشت	تولید آسیاب	تولید آرد و دانه‌های کشاورزی	تولید کلاه	تولید خوراکی‌های (رستوران)	قورباغه و ماهی	لنج‌سازی	ساخت قایق موتوری	ساخت قایق غیرموتوری	پرورش ماهی	دوزندگی	دوزندگی	آهنگری و ورشکاری	تولید ادوات کشاورزی	جمع
	۲۹	۲۲	۲۳	۲۵	۱۶	۱۷	۲۸	۱۹	۲۰	۲۱	۲۲	۲۳	۲۴	۲۵	۲۶	۲۷	۲۸	۲۹	۳۰	۳۱	۳۲	۳۳	۳۴	۳۵	۳۶	۳۷	۳۸	۳۹	۵۰	۵۱
۲۸				▫																										
۲۹																														
۳۰																														
۳۱																														
۳۲																														
۳۳																														
۳۴					▫																									
۳۵				▫	▫																									
۳۶					▫																									
۳۷					▫																									
۳۸					▫																									
۳۹					▫																									
۴۰																														
۴۱																														
۴۲					▫																									
۴۳																														
۴۴				▫																										
۴۵																														
۴۶																														
۴۷																														
۴۸																														
۴۹																														
۵۰																														
۵۱					▫																									
۵۲					▫																									
۵۳																														
۵۴																														
۱					▫																									
۲																														
۳					▫																									
۴																														
۵				▪																										
۶				▪	▫																									
۷					▫																									
۸																														
۹					▫																									
۱۰				▪																										
۱۱					▫																									
۱۲																														
۱۳				▪	▫																									
۱۴				▪	▫																									
۱۵	▪																													
۱۶																														
۱۷				▪																										
۱۸																														
۱۹																														

سرشماری عمومی کشاورزی ۱۳۶۷

جدول ۲ - تاسیسات، تسهیلات و امکانات موجود در آبادیهای شهرستان سنندج

شماره ردیف آبادی در جدول ۱	آبادی	شورای اسلامی روستایی	دفتر جهاد سازندگی	مرکز خدمات کشاورزی و دامپزشکی	مرکز بهداشت	دامپزشکی	ایستگاه دامپزشکی	شرکت تعاونی روستایی	شرکت تعاونی تولید کشاورزی	شرکت تعاونی مصرف	فروشگاه تعاونی روستایی	نفت فروشی	بنگاه خرید	کانون تولید فروش	تعمیرگاه ماشین آلات کشاورزی	تعمیرگاه ماشین آلات کشاورزی	تعمیرگاه ماشین آلات کشاورزی	تعمیرگاه دستگاه پرورش
۱	۲	۳	۴	۵	۶	۷	۸	۹	۱۰	۱۱	۱۲	۱۳	۱۴	۱۵	۱۶	۱۷	۱۸	۱۹	۲۰	۲۱
۲۰	سنه حدید	○		○		●														
۲۱	مو	●		○		●														
۲۲	شهبان	○																		
۲۶	کانی هشکان	○									○									
۲۷	کرجو	○																		
۲۸	ارمی	○		○		○														
۲۹	کولسه			○		●														
۳۰	کیلانه	○						○			○	○								
۳۱	کرمانش	○																		
۳۲	کزنه	●		○		○														
۳۳	کلین	○									○									
۳۴	کندمان	○		○		○														
۳۵	لره دول	●																		
۳۶	ملکشان سفلی	○																		
۳۷	ملکشان علیا	●																		
۳۸	وصی سفلی	○						○				○								
۴۱	هشمیز	○									○	○								
	دهستان ارندان																			
۱	اجگره	○																		
۲	ارندان	○						○			○	○			○					
۴	تودار عمدی	○																		
۵	دویسه	○						○			○	○								
۶	ماشیده	○				○														
۷	سرابند ناصیش	○				○					○	○								
۸	سرخه دزی	○				○														
۱۰	صوفیان	○																		
۱۱	کلوکان	○									○	○								
۱۲	داودره	○																		
	دهستان حسن آباد																			
۱	اصارده	○		○		○														
۲	انبار کشاورزی و دشت پیمایی																			
۳	انبار ماشین آلات کشاورزی																			
۴	انگوزان	○		○	○															
۵	ایمنشاه ۱۷ شهریور																			
۶	بوربیان	○																		
۷	پلیس راه																			
۸	تازه آباد دول کرو	○																		
۹	تجره	○		○		○														
۱۱	چنار ان	○		○		○														
۱۲	چنو	○		○		○														
۱۳	حسن آباد	○		○		○		○			○	○		○						

فرهنگ آبادیهای استان کردستان

شماره ردیف آبادیهای جدول ۱	زنبورداری و تولید محصولات کندوداری	سردخانه	بانک و صندوق قرض‌الحسنه	برق برای عموم	آسیابان آرد و آبی	آسیابان آرد و موتوری	بنجولی	پوچاری	تولید چاه‌شور	تولید سبد و چوب‌کاری	پارچه‌بافی کرکی	پشم‌بافی کرکی	کرک‌بافی کرکی	بستنی‌پزی خرما	گچ‌پزی و ساختمانی	تولید آجر	تولید آهک	تولید ذغال	تولید ذغال و ساخت قیر	تولید ذغال و ساخت قیر (گلاب)	تولید گلاب	تولید قرقره و دارکوب	تولید آرد و دارکوب	تولید ادوات کشاورزی
	۲۱	۲۲	۲۳	۲۵	۲۶	۲۷	۲۸	۲۹	۳۰	۳۱	۳۲	۳۳	۳۴	۳۵	۳۶	۳۷	۳۸	۳۹	۴۰	۴۱	۴۲	۴۳	۵۰
۲۰ ۲۱ ۲۲				✿	✿ ✿																		
۲۶ ۲۷ ۲۸				✿ ✿ ✿	✿																		
۲۹ ۳۰ ۳۱				✿	✿ ✿																		✿
۳۲ ۳۳ ۳۴					✿ ✿																		
۳۵ ۳۶ ۳۷				✿ ✿ ✿																			
۴۸ ۵۱					✿																		✿ ✿
۱ ۳				✿	✿												✿						✿
۵ ۶ ۷				✿ ✿	✿ ✿																		✿
۸ ۱۰ ۱۱				✿ ✿	✿												✿						
۱۲																							
۱ ۲ ۳				✿ ✿ ✿																			
۴ ۵ ۶				✿	✿ ✿		✿																
۷ ۸ ۹				✿	✿																		
۱۱ ۱۲ ۱۳				✿ ✿	✿ ✿																		

شماره ردیف آبادیهای جدول ۱	ساخت قایق غیرموتوری	ساخت مبل موتوری	لیف‌سازی	ذغال و ساخت قیر	تولید ذغال و ساخت قیر (گلاب)	تولید گلاب	تولید قرقره و دارکوب	تولید آجر	تولید آهک	گچ‌پزی و ساختمانی	بستنی‌پزی خرما	کرک‌بافی کرکی	پشم‌بافی کرکی	پارچه‌بافی کرکی	تولید چاه‌شور	تولید سبد و چوب‌کاری	بنجولی	پوچاری	آسیابان آرد و آبی	آسیابان آرد و موتوری	برق برای عموم	بانک و صندوق قرض‌الحسنه	سردخانه	زنبورداری و محصولات کندوداری
	۴۲	۴۳	۴۴	۴۵	۴۶	۴۷	۴۸	۴۹	۵۰	۵۱	۵۲	۵۳	۵۴	۵۵	۵۶	۵۷	۵۸	۵۹	۶۰	۶۱	۶۲	۶۳	۶۴
۲۰ ۲۱ ۲۲																				✿ ✿	✿		
۲۶ ۲۷ ۲۸																				✿	✿ ✿ ✿		
۲۹ ۳۰ ۳۱																				✿ ✿	✿		
۳۲ ۳۳ ۳۴																				✿ ✿			
۳۵ ۳۶ ۳۷																					✿ ✿ ✿		
۴۸ ۵۱										✿	✿									✿			
۱ ۳											✿									✿	✿		
۵ ۶ ۷											✿									✿ ✿	✿ ✿		
۸ ۱۰ ۱۱																				✿	✿ ✿		
۱۲																							
۱ ۲ ۳																					✿ ✿ ✿		
۴ ۵ ۶																		✿		✿ ✿	✿		
۷ ۸ ۹																				✿	✿		
۱۱ ۱۲ ۱۳																				✿ ✿	✿ ✿		

جدول ۲ - تاسیسات، تسهیلات و امکانات موجود در آبادیهای شهرستان سنندج

شماره ردیف آبادی جدول ۱	آبادی	شورای اسلامی روستایی	دفتر خدمات بانکی	مرکز خدمات کشاورزی و دامپزشکی	مرکز کشاورزی	دامپزشکی و دامپزشکی	دامپزشکی	شرکت تعاونی روستایی	شرکت تعاونی مصرف	شرکت تعاونی مرغداری	شرکت تعاونی دامداری	شرکت تعاونی صنایع دستی	فروشگاه تعاونی روستایی	نفت فروشی	بنزین فروشی	کانون کارشناسی	تعمیرگاه ماشین آلات کشاورزی	فروشگاه لوازم خدمات ماشین آلات کشاورزی	تعمیرگاه دامپزشکی	تعمیرگاه ماشین آلات کشاورزی	تعمیرگاه تراکتور و تراکتور
۱	۲	۳	۴	۵	۶	۷	۸	۹	۱۰	۱۱	۱۲	۱۳	۱۴	۱۵	۱۶	۱۷	۱۸	۱۹	۲۰	۲۱
۱	خانقاه سنندج	☆				☆														
۱	خفکه دول	☆	☆	☆																
۱	دره باغ	☆																		
۱	دکابیران	☆		☆		☆		☆					☆							
۱	دوشان	☆		☆		☆														
۲	دول باغ	☆		☆		☆														
۲	دولکرو	☆						☆					☆							
۲	زروان	☆		☆		☆		☆					☆							
۲	سرتجیانه سفلی	☆				☆							☆							
۲	سرتجیانه علیا	☆		☆		☆														
۲	سمان	☆																		
۲	سمیران	☆																		
۱	شرکت مخفف تبریزه												☆	☆	☆					
۱	شیلان	☆																		
۲	شیوته	☆		☆		☆														
۱	علی آباد	☆																		
۱	علی آباد بزبندر	☆																		
۱	عنبرزان																			
۱	قار	☆		☆	☆	☆							☆							
۱	قرادیان	☆		☆		☆														
۱	قصریان	☆		☆		☆														
	کانی سوران	☆																		
	کیلک	☆		☆		☆														
	گرامراد	☆																		
	گرمیدر	☆		☆		☆														
	گزبزه	☆		☆		☆														
	گنج آباد	☆						☆												
	مرکز خدمات روستایی سنندج			☆	☆	☆														
	مویته	☆	☆	☆		☆														
	نزان	☆						☆					☆							
	نصرت آباد	☆		☆		☆														
	نوره	☆						☆					☆							
	نیروگاه برق سنندج																			
	واحدهای مسکونی فرودگاه سنندج																			
	هوانده	☆																		
	دهستان حسین آباد جنوبی																			
	بابابارز	☆											☆							
	بازی بابا	☆																		
	بابا جنوب	☆																		
	تازه آباد فراغل	☆																		
	تیرگران	☆																		
	جیرشیلان	☆																		
	چشان	☆																		
	چهل کزی	☆																		
	خاکروزی	☆																		

شماره ردیف آبادی جدول ۱	انبار حبوبات و محصولات کشاورزی	مرغداری	آسیاب و مشتری فرآورده کشاورزی	برق برای عموم	آسیاب آرد و موتوری	آسیاب آرد با آب	بوجاری	پرکنی	تولید سبد و زنبیل	تولید خاشاک	پاک کنی	پاک کنی	پاک کنی	پاک کنی	بستنی سازی	کمپوت و مربا سازی	تولید آب یخ	تولید فرآورده‌های شیشه	تولید کلاه	تولید فرآورده‌های چوبی (بجز کلاه)	قالی و دستباف	نجاری	ساخت چوبی موزائیک	ساخت قالب فرآورده‌های	پنبه پاک کنی	روغن کشی	دوخت	تنظیم	تولید ادوات کشاورزی	آهنگری و چرخکاری	پاسبیری
	۱۲	۱۳	۱۴	۱۵	۱۶	۱۷	۱۸	۱۹	۲۰	۲۱	۲۲	۲۳	۲۴	۲۵	۲۶	۲۷	۲۸	۲۹	۳۰	۳۱	۳۲	۳۳	۳۴	۳۵	۳۶	۳۷	۳۸	۳۹	۴۰	۴۱	۴۲
۱۵				*																											
۱۶				*																											
۱۷																															
۱۸				*			*																								
۱۹				*																											
۲۰																															
۲۱				*																											
۲۲																															
۲۳				*			*																								
۲۴				*																											
۲۵																															
۲۶																															
۲۷				*																											
۲۸																															
۲۹							*																								
۳۰				*																											
۳۱																															
۳۲				*			*																								
۳۳				*																											
۳۴				*																											
۳۵				*			*																								
۳۶																															
۳۷																															
۳۸				*																											
۳۹							*																								
۴۰				*																											
۴۱																															
۴۲				*																											
۴۳			*	*																											
۴۴				*																											
۴۶				*																											
۴۷				*			*																								
۴۸				*																											
۴۹				*			*																								
۵۰				*																											
۵۱				*																											
۵۲				*																											
۵۴																															
۱				*																											
۲																															
۳							*																								
۶							*																								
۷																															
۸																															
۹				*			*																								
۱۱																															
۱۲																															

سرشماری عمومی کشاورزی ۱۳۴۷

جدول ۲ - تاسیسات، تسهیلات و امکانات موجود در آبادیهای شهرستان سنندج

شماره ردیف آبادی در جدول ۱	آبادی	شورای اسلامی روستایی	مرکز بهداشت	مرکز آموزش کشاورزی	مرکز خدمات کشاورزی	مدرسه کشاورزی	دبیرستان کشاورزی	دانشگاه و دبیرستان کشاورزی	شرکت تعاونی روستایی	شرکت تعاونی مصرف	شرکت تعاونی تولید کشاورزی	شرکت تعاونی روستایی	فروشگاه تعاونی روستایی	شرکت تعاونی مصرف	نفت فروشی	بنزین فروشی	گازوئیل فروشی	تعمیرگاه ماشین آلات کشاورزی	تعمیرگاه وانت کشاورزی	تعمیرگاه وانت کشاورزی	تعمیرگاه دوچرخه سازی	تعمیرگاه دوچرخه سازی
۱	۲	۳	۴	۵	۶	۷	۸	۹	۱۰	۱۱	۱۲	۱۳	۱۴	۱۵	۱۶	۱۷	۱۸	۱۹	۲۰	۲۱
۱۲	ذلیچیان	*						*							*					
۱۴	ذلیفه ترخان	*													*					
۱۵	دولبندی	*																		
۱۷	سنگ سفید	*																		
۱۹	شیخ رحیم	*																		
۲۰	عالی جان	*																		
۲۱	عباس آباد	*																		
۲۲	عیسی در	*																		
۲۳	قنقله چنان	*																		
۲۴	قلوزه	*												*						
۲۵	قلیان	*																		
۲۸	کوله مرد	*																		
۲۹	گزردره	*																		
۳۰	ماچکه سفلی	*																		
۳۱	ماچکه علیا	*																		
۳۲	مامیان دول	*																		
۳۳	مامی سفلی	*																		
۳۴	مامی علیا	*																		
۳۶	مدین آباد - قلعه پیروند	*																		
۳۷	نمنله	*																		
	دهستان صلواتآباد																			
۱	ابراهیم آباد	*																		
۲	اقبلاغ	*																		
۵	بانچه مریم	*																		
۶	بر از ان	*																		
۸	چرخه میان	*																		
۹	ذیاره	*												*						
۱۰	دولتآباد	*									*									
۱۱	راصل	*																		
۱۲	صلواتآباد	*						*			*			*						
۱۴	عالی بیشک	*																		
۱۵	قربه	*																		
۱۶	قشلاق	*																		
۱۷	کانی برهان	*																		
۱۸	کانی کوچک	*																		
۱۹	کانی گزار	*																		
۲۰	کوله میان	*																		
۲۱	گزگزاره سفلی													*						
۲۲	گزگزاره علیا	*																		
۲۵	شاوران	*																		
۲۶	شایی سر	*						*						*						
۲۷	هانیس	*																		
۲۸	هلیز آباد	*											*							

فرهنگ آبادیهای استان کردستان

شماره آبادی بر اساس جدول ۱	سیاه‌چادر	سردخانه	انبار و صندوق فروش محصولات کشاورزی	بافتن پارچه	آسیاب آرد	آسیاب آرد و برنج	آسیاب آرد و آب	پوچاری	پیله‌کشی	تولید سبد	تولید جاجیم	پارچه‌بافی	بستنی‌پزی	کشت و پرورش	بستنی‌فروشی	تولید آسیاب	تولید آرد و دانه‌های خشکبار	تولید کلاه	تولید خوراکی‌های (غیر کلاه)	قنادی و ساخت	لحاف‌دوزی	ساخت ماهی‌دودی	ساخت ماهی‌غیردودی	پخت آجر	دوخت کفش	دباغی	تیغ‌سازی	آهنگری و مکانیکی	تولید ادوات کشاورزی	چاه‌سازی
	۲۲	۲۳	۲۴	۲۵	۲۶	۲۷	۲۸	۲۹	۳۰	۳۱	۳۲	۳۳	۳۴	۳۵	۳۶	۳۷	۳۸	۳۹	۴۰	۴۱	۴۲	۴۳	۴۴	۴۵	۴۶	۴۷	۴۸	۴۹	۵۰	۵۱
۱۳				●		●																						●		●
۱۴				●		●																								
۱۵				●																										
۱۷																														
۱۹																														
۲۰																														
۲۱				●																										
۲۲																														
۲۳																														
۲۴				●		●																								
۲۵																														
۲۸																														
۲۹																														
۳۰																														
۳۱						●																								
۳۲				●		●																								
۳۳				●		●																								
۳۴				●		●																								
۳۶																														
۳۷				●																										
۱				●																										
۳																														
۵																														
۶				●		●																								
۸				●		●																								
۹				●		●																								
۱۰				●		●																								
۱۱				●		●																								
۱۲				●		●																								
۱۴				●		●																								
۱۵				●		●																								
۱۶				●		●																								
۱۷				●		●																								
۱۸																														
۱۹																														
۲۰						●																								
۲۱						●																								
۲۲						●																								
۲۵				●		●																								
۲۶				●		●																								
۲۷				●		●																								
۲۸				●		●																								

جدول ۲ - تاسیسات، تسهیلات و امکانات موجود در آبادیهای شهرستان سنندج

شماره ردیف آبادی در جدول ۱	آبادی	شورای اسلامی روستایی	دفتر بهداشت	کارگاه تعاونی روستایی	مرکز کشاورزی	دامپزشکی	کارگاه دامپزشکی	شرکت تعاونی روستایی	شرکت تعاونی تولید کشاورزی	شرکت تعاونی مصرف	شرکت تعاونی مشاوری	شرکت تعاونی مصرف	فروشگاه تعاونی روستایی	نفت فروشی	بنزین فروشی	کارگاه تولید فروشی	تعمیرگاه ماشین آلات کشاورزی	تعمیرگاه وسایل نقلیه موتوری	تعمیرگاه ماشین آلات کشاورزی	تعمیرگاه موتور و پمپ آبیاری
		۳	۴	۵	۶	۷	۸	۹	۱۰	۱۱	۱۲	۱۳	۱۴	۱۵	۱۶	۱۷	۱۸	۱۹	۲۰	۲۱
	۵ بخش میرآباد																			
	دهستان اورامانتو																			
۱	ابراهیم آباد	*						*												
۲	احمدکر	*				*														
۳	انتهار آباد	*																		
۴	بایزید آباد	*																		
۵	تازه آباد مران	*																		
۶	چول بلاغ	*																		
۷	حسین آباد مران	*						*					*		*					
۸	حیدر آباد	*						*					*		*					
۹	خاکی بیگ	*																		
۱۰	دره پشته دان	*				*											*	*	*	
۱۱	رحیم کژیاک	*				*		*												
۱۲	زرینه	*																		
۱۳	زکی بیگ سفلی	*											*		*					
۱۴	زکی بیگ علیا	*											*							
۱۶	میرعلی	*																		
۱۷	میرعلیا	*																		
۱۸	شاه ولی	*																		
۱۹	کافر آباد	*				*														
۲۰	عباس آباد	*											*		*					
۲۱	علی آباد کرفتو	*																		
۲۲	علی آباد مران	*																		
۲۳	قاقق	*											*		*					
۲۴	قلعه جله	*																		
۲۵	قوچاق	*																		
۲۶	کاظلی	*																		
۲۷	کاشی چای	*																		
۲۸	کاشی سفید	*																		
۲۹	کاشی شیرین	*																		
۳۰	کاشی کبود مران	*																		
۳۱	کتک	*				*														
۳۲	کرفتو	*				*									*					
۳۳	کروز	*																		
۳۴	کمشزان	*																		
۳۵	کلکان	*						*				*		*	*					
۳۶	کله جار	*						*						*	*					
۳۷	کوه قران	*												*	*					
۳۸	کیله کبود	*																		
۳۹	گل تپه علیا	*																		
۴۰	گورباباعلی	*			*			*				*		*	*					
۴۱	مران سفلی	*												*	*					
۴۲	مران علیا	*																		
۴۳	محمود آباد	*																		

شماره ردیف آبادی بجدول ۱	زنبورداری و محصولات کشاورزی	سردخانه	بانک و صندوق تعاونی	بنگاه برداری عمومی	آسیابی آرد دستی	آسیابی آرد آبی	بوجاری	پنبه‌پاکی	تولید سبد و حصیر	تولید خاشه	پنبه‌پاکی	پشم‌پاکی	کوره‌پاکی	بست‌بندی میوه	کمپوت و مربا سازی	تولید آسیاب	تولید فرآورده‌های شیری	تولید کلاب	تولید فرآورده‌های چوبی (گلاب)	قالی و دستباف	نمدمالی	ساخت قالی موزائیکی	ساخت قالی خیرموزائیکی	دوخت کفش	دوخت کفش	دوخت کفش	دوخت کفش	تولید ادوات کشاورزی	پاکسازی
	۲۲	۲۳	۲۴	۲۵	۲۶	۲۷	۲۸	۲۹	۳۰	۳۱	۳۲	۳۳	۳۴	۳۵	۳۶	۳۷	۳۸	۳۹	۴۰	۴۱	۴۲	۴۳	۴۴	۴۵	۴۶	۴۷	۴۸	۴۹	۵۰	۵۱
۱				●																										
۲																														
۳																														
۴					●		●																							
۵					●																									
۶																														
۷				●																										
۸					●																									
۹																														
۱۰				●																										
۱۱				●	●																									
۱۲	●				●																									●
۱۳																														
۱۴					●		●																							
۱۶					●																									
۱۷																														
۱۸																														
۱۹				●																										
۲۰					●																									
۲۱				●	●																									
۲۲							●																							
۲۳																														
۲۴				●	●		●																							
۲۵					●		●																							
۲۶																														
۲۷					●																									
۲۸				●	●																									
۲۹							●																							
۳۰					●		●																							
۳۱					●																									
۳۲				●	●																									
۳۳				●																										
۳۴				●	●		●																							
۳۵				●	●																									●
۳۶				●	●		●																							
۳۷					●		●																							
۳۸				●																										
۳۹																														
۴۰					●		●																							●
۴۱					●																									
۴۲				●	●		●																							●
۴۳																														
۴۴																														

شماره ردیف آبادی در جدول ۱	آبادی	شورای اسلامی روستایی	دفتر خدمات بانکی	دفتر خدمات بانکی	دفتر خدمات بانکی	دفتر خدمات بانکی	دفتر خدمات بانکی	دفتر خدمات بانکی	دفتر خدمات بانکی	دفتر خدمات بانکی	دفتر خدمات بانکی	دفتر خدمات بانکی	دفتر خدمات بانکی	دفتر خدمات بانکی	دفتر خدمات بانکی	دفتر خدمات بانکی	دفتر خدمات بانکی	دفتر خدمات بانکی	دفتر خدمات بانکی	دفتر خدمات بانکی	دفتر خدمات بانکی	دفتر خدمات بانکی
۱	۲	۳	۴	۵	۶	۷	۸	۹	۱۰	۱۱	۱۲	۱۳	۱۴	۱۵	۱۶	۱۷	۱۸	۱۹	۲۰	۲۱
۴۵	عزلی	○				○		○												
۴۶	میر سعید	○						○												
۴۷	بوزباشی کندی	○																		
	دهستان حسین آباد شمالی																			
۱	ابراهیم آباد سفلی و علیا	○																○		
۲	احمد آباد	○																		
۴	اقبلاغ	○																		
۵	امیر آباد	○						○				○								
۶	امیر وله	○																		
۷	بابل آباد	○																		
۸	بابیتجلو	○																		
۹	برزلعه	○																		
۱۰	تازه آباد بزاران	○										○								
۱۱	تفتیله	○						○						○						
۱۲	چرمیله	○				○		○						○						
۱۳	حسین آباد	○	○	○	○	○		○					○	○		○		○		
۱۴	خرده	○						○				○		○						
۱۵	دره سفته	○																		
۱۶	دلو امده	○																		
۱۷	زاغه سفلی	○										○								
۱۸	زاغه علیا	○																		
۱۹	سرابسیاب جلو	○																		
۲۰	سرابسیرزا	○																		
۲۲	سیاسران سفلی	○																		
۲۴	صادق آباد	○																		
۲۵	صیدان	○																		
۲۶	غیبی سور	○																		
۲۷	قجر	○																		
۲۸	قره غیبی	○																		
۲۹	قلعه جاه سفلی	○																		
۳۱	کهنک	○																		
۳۲	کژی کران	○																		
۳۳	کلهر آباد	○																		
۳۴	کوله	○											○		○	○				
۳۵	گیله سفید	○																		
۳۶	گزان سفلی	○																		
۳۷	گزان علیا	○																		
۳۸	محموده	○																		
۳۹	مصور بلاغی	○																		
۴۰	یونس آباد	○											○		○					
	دهستان سارال																			
۱	احمد آباد دلبات	○																		
۲	اسلام آباد	○																		
۳	افراسیاب	○																		

فرهنگ آبادیهای استان کردستان

شماره دهستان آبادی بصورت ۱	دباغی و عمل آوردن پوست	بافتن و صنوبر تخته کشی	مروغذ	بنایی برای عموم	آسیابی و روغن کشی	تهیه آرد و آردبالی	بجاری	بیکاری	تولید خاشور	تولید سبد کوزه گری	برگ کشی	پوست کشی	کوره پزی	پوست بندی	کیفیت دوراندازی	تولید آسیاب	تولید آرد و دانه های خشک	تولید کلاب	تولید چوب (نگاری و گلاب)	قرقاق و ساخت نمد	نجاری	ساخت قالی موتوری	ساخت قالی غیرموتوری	پشم بافی	روغن کشی	دوافی	نجاری	آهنگری و برنجکاری	تولید ادوات کشاورزی
	۲۱	۲۲	۲۳	۲۴	۲۵	۲۶	۲۷	۲۸	۲۹	۳۰	۳۱	۳۲	۳۳	۳۴	۳۵	۳۶	۳۷	۳۸	۳۹	۴۰	۴۱	۴۲	۴۳	۴۴	۴۵	۴۶	۴۷	۴۸	۴۹
۴۵						●																							
۴۶						●				●																			
۴۷						●																							
۱						●												●											
۲						●												●											
۴				○		●												●											
۵						●																							
۶						●																							
۷				●		●																							
۸						●												●											
۹																													
۱۰				●																									
۱۱						●		●																					
۱۲						●																						●	
۱۳				●		●																							
۱۴						●												●											
۱۵				●																									
۱۶																													
۱۷				●		●												●											
۱۸				●		●																							
۱۹				●		●																							
۲۰																													
۲۲								●																					
۲۴																													
۲۵				●		●																							
۲۶						●												●											
۲۷						●												●											
۲۸				●																									
۲۹				●																									
۳۱						●												●											
۳۲						●																							
۳۳				●		●																							
۳۴				●		●												●											●
۳۵																													
۳۶																													
۳۷						●																							
۳۸				●														●											
۳۹				●		●																							
۴۰						●																							
۱						●																							
۲																													
۳																													

جدول ۲ - تاسیسات، تسهیلات و امکانات موجود در آبادیهای شهرستان سنندج

شماره ردیف آبادی در جدول ۱	آبادی	شهرداری یا محل استقرار	دفتر حفاظت منابع طبیعی	مرکز بهداشت کشاورزی	مرکز کشاورزی	دامپزشکی یا دامپزشکی	ایستگاه دامپزشکی	شرکت تعاونی روستایی	شرکت تعاونی مصرف	شرکت تعاونی تولید کشاورزی	شرکت تعاونی صنایعی	شرکت تعاونی دهستانی	فروشگاه تعاونی دهستانی	نفت فروشی	بنزین فروشی	کاز مایع فروشی	تعمیرگاه وانت	تعمیرگاه ماشین آلات کشاورزی	تعمیرگاه ماشین آلات کشاورزی	تعمیرگاه موتور و تلمبه	تعمیرگاه سرشاخه و موتوری
۱	۲	۳	۴	۵	۶	۷	۸	۹	۱۰	۱۱	۱۲	۱۳	۱۴	۱۵	۱۶	۱۷	۱۸	۱۹	۲۰	۲۱
۵	اله‌دره سفلی	*																		
۰۶	اله‌دره علیا	*																		
۸	بردره پیشکی ارخ	*												○						
۹	بردره سفید	*																		
۱۱	تازه آباد اسفند	*																		
۱۲	تازه آباد امین	*																		
۱۳	تازه آباد دولت‌رش	*																		
۱۵	تازه آباد قلاته	*																		
۱۶	تیرپز خاتون	*														*			*	
۱۹	حاجی موسی	*																		
۲۰	حسین آباد	*																		
۲۲	دباغ	*																		
۲۴	درویشان	*																		
۲۷	دره‌وزان	*																		
۲۸	دوزخدره	*																		
۳۱	شریف آباد	*						*												
۳۲	شیخ حیدر	*																		
۳۳	طیطاق	*																		
۳۴	علی آباد	*																		
۳۷	ژاله‌لاغ	*																		
۳۹	قلعه ریحانه	*																		
۴۰	قلعه شاه	*																		
۴۱	قلعه ولیانه	*																		
۴۲	کانی سیدهراد	*																		
۴۳	کانی کبود	*																		
۴۴	کوی مشیر	*																		
۴۵	کول	*																		
۴۶	گاوآهن‌تو	*						*						*		*				
۴۷	گرجی																			
۴۸	گله‌سور	*																		
۴۹۰	گلانه	*																		
۵۰	لیزمل سفلی	*																		
۵۱	لیزمل علیا	*																		
۵۲	مره‌دره	*																		
۵۴	میشاو	*																		
۵۵	نمل‌شکن	*																		
۵۶	هانه قلان	*																		
۵۷	هزار کاشیان	*												○						
۵۸	هیئت آباد	*																		
۵۹	یاپل	*																		
۶۰	یشکی ارخ	*																		
	دهستان قراتوره																			
۱	ابهمار بک	*																		
۲	اخکند	*																		
۳	اقاجری	*																		

فرهنگ آبادیهای استان کردستان

شماره ردیف آبادی جدول ۱	زنبورداری و محصولات زنبورداری	مرغداری	بافتن پارچه و تکمه	بافتن پارچه و تکمه	آسیاب آرد و آسیاب آرد	بوجاری	پنبه‌پاک‌کنی	تولید برنج	تولید پنبه	پنبه‌پاک‌کنی	پنبه‌پاک‌کنی	پنبه‌پاک‌کنی	پنبه‌پاک‌کنی	پنبه‌پاک‌کنی	پنبه‌پاک‌کنی	تولید آب‌میوه	تولید آب‌میوه	تولید آب‌میوه	تولید کلاه	تولید کلاه	تولید کلاه	تولید کلاه	تولید کلاه	تولید کلاه	تولید کلاه	تولید کلاه	تولید کلاه	تولید کلاه	تولید کلاه	تولید کلاه	تولید کلاه	تولید کلاه	تولید کلاه	تولید کلاه	تولید کلاه	تولید کلاه	تولید کلاه
	۲۱	۲۲	۲۳	۲۴	۲۵	۲۶	۲۷	۲۸	۲۹	۳۰	۳۱	۳۲	۳۳	۳۴	۳۵	۳۶	۳۷	۳۸	۳۹	۴۰	۴۱	۴۲	۴۳	۴۴	۴۵	۴۶	۴۷	۴۸	۴۹	۵۰	۵۱	۵۲	۵۳	۵۴	۵۵	۵۶	۵۷	۵۸
۵ ۶ ۸																																						
۹ ۱۱ ۱۲																																						
۱۴ ۱۵ ۱۶																																						
۱۹ ۲۰ ۲۲																																						
۲۴ ۲۷ ۲۸																																						
۳۱ ۳۲ ۳۳																																						
۳۴ ۳۷ ۳۹																																						
۴۰ ۴۱ ۴۲																																						
۴۳ ۴۴ ۴۵																																						
۴۶ ۴۷ ۴۸																																						
۴۹ ۵۰ ۵۱																																						
۵۲ ۵۴ ۵۵																																						
۵۶ ۵۷ ۵۸																																						
۵۹ ۶۰																																						
۱ ۲ ۳																																						

سرشماری عمومی کشاورزی ۱۳۴۷

جدول ۲ - تاسیسات، تسهیلات و امکانات موجود در آبادیهای شهرستان سنندج

شماره ردیف آبادی در جدول ۱	آبادی	شورای اصلاحی روستایی	دفتر ایجاد سازمان	کارخانه کنسرو سازی و تولید فرآورده	مرکز کشاورزی	دامپزشکی و بهداشت دامپزشکی	دامپزشکی	شرکت تعاونی کشاورزی	شرکت تعاونی روستایی	شرکت تعاونی مصرف	شرکت تعاونی مشاوری	فروشگاه تعاونی روستایی	نفت فروشی	سیمان فروشی	کانون فروش	تعمیرگاه ماشین آلات کشاورزی	فروشگاه لوازم یدکی ماشین آلات کشاورزی	تعمیرگاه ماشین آلات کشاورزی	تعمیرگاه ماشین آلات کشاورزی	تعمیرگاه موتور و پمپ
۱	۲	۳	۴	۵	۶	۷	۸	۹	۱۰	۱۱	۱۲	۱۳	۱۴	۱۵	۱۶	۱۷	۱۸	۱۹	۲۰	۲۱
۴	امین آباد	✓																		
۵	چاپار	✓										✓				✓	✓	✓		
۶	باغ قلاقلی	✓																		
۷	باغ چله	✓																		
۸	برکه	✓																		
۹	باباعلی	✓						✓					✓			✓				
۱۰	پنجه سفلی	✓																		
۱۱	پنجه علیا	✓																		
۱۲	تازه آباد مردالان	✓																		
۱۳	تازه آباد وزیر	✓																		
۱۴	تازه آباد هیچان	✓											✓		✓					
۱۵	تقربابی	✓						✓			✓									
۱۶	جعفر آباد	✓											✓			✓				
۱۷	جقلو	✓									✓									
۱۹	حیدر دیده بان	✓																		
۲۰	دالان	✓											✓							
۲۱	دراسب	✓																		
۲۲	دربند	✓																		
۲۳	رشید آباد	✓																		
۲۴	زرینه و زرهزیار	✓																		
۲۵	سرآب فره خان	✓																		
۲۶	سرقلعه	✓														✓				
۲۸	شالی شل	✓																		
۲۹	شکر بلاغ	✓																		
۳۰	عزیز آباد	✓																		
۳۱	غیاث آباد	✓											✓							
۳۲	قالدوبه																			
۳۴	قراتوره	✓																		
۳۵	قراچی قران	✓										✓								
۳۶	قراغل	✓						✓			✓		✓		✓					
۳۷	قرقابه	✓																		
۳۸	قره دره	✓																		
۳۹	قزکه	✓										✓								✓
۴۰	قشلاق سفید	✓										✓								
۴۱	قلعه روشله	✓													✓		✓			
۴۲	قلعه کهنه	✓											✓							
۴۳	کهریزه	✓																		
۴۴	کاوشله	✓	✓					✓			✓									
۴۵	کاوه کتر	✓														✓				
۴۶	گل تپه سفلی	✓						✓			✓									
۴۷	مرادقلی	✓																		
۴۸	معین آباد	✓																		
۴۹	نصاره سفلی	✓																		
۵۰	نصاره علیا	✓						✓												
۵۱	نوبهار	✓																		
۵۲	وزمان	✓														✓				
۵۳	وزیر	✓									✓		✓		✓					
۵۴	هیچان	✓									✓									

فرهنگ آبادیهای استان کردستان

شماره آبادی	نیازهای مصرفی و کشاورزی	سرمغاز	بافت و صنعت دستی	مشاغل برای مردم	آسیابهای آرد و غله	آسیابهای آرد و آب	بوجاری	بنجکوبی	تولید صابون	تولید کرباس	بافت گلیم	بافت پارچه	کشت و کار	کشت و دروبندی	تولید آسیاب	تولید آرد و دانه‌های خشکبار	تولید کلاه	تولید فرش و گلیم (مرغوب)	قورباغی و ساخت نمد	لنج سازی	ساخت قایق موتوری	ساخت قایق موتوری	پیشه‌کاری	روغن‌کشی	دباغی	بیخ‌سازی	آهنگری و برنجکاری	تولید ادوات کشاورزی	چاه‌سازی
۱	۱۹	۲۳	۹۳	۲۵	۶۶	۹۷	۲۸	۲۹	۲۰	۲۱	۲۱	۲۲	۲۴	۲۵	۲۴	۲۷	۲۸	۴۰	۳۱	۳۲	۴۳	۴۴	۴۵	۴۶	۴۷	۴۸	۴۹	۵۰	۵۱
۴ ۵ ۶																											✪		
۷ ۸ ۹				✪ ✪	✪																						✪		
۱۰ ۱۱ ۱۲																													
۱۳ ۱۴ ۱۵					✪																						✪		
۱۶ ۱۷ ۱۹				✪	✪																								
۲۰ ۲۱ ۲۲																											✪		
۲۳ ۲۴ ۲۵				✪	✪											✪											✪		
۲۶ ۲۸ ۲۹					✪ ✪																								
۳۰ ۳۱ ۳۲				✪																									
۳۴ ۳۵ ۳۶					✪												✪										✪		✪
۳۷ ۳۸ ۳۹					✪																								
۴۰ ۴۱ ۴۲				✪	✪ ✪ ✪																						✪		
۴۳ ۴۴ ۴۵				✪ ✪	✪																						✪		
۴۶ ۴۷ ۴۸				✪	✪																								
۴۹ ۵۰ ۵۱				✪ ✪	✪			✪																					
۵۲ ۵۳ ۵۴				✪	✪ ✪																						✪		✪

سرشماری عمومی کشاورزی ۱۳۶۷

جدول ۲ - تاسیسات، تسهیلات و امکانات موجود در آبادیهای شهرستان سنندج

شماره ردیف آبادی در جدول ۱	آبادی	شعبه بانک کشاورزی	دفتر خدمات بانکی	مرکز خدمات کشاورزی	دامپزشکی و دامپزشکی	آزمایشگاه دامپزشکی	شرکت تعاونی روستایی	شرکت تعاونی تولید کشاورزی	شرکت تعاونی مشاعی	شرکت تعاونی مصرف	فروشگاه تعاونی روستایی	نفت فروشی	بنزین فروشی	کاز مایع فروشی	تعمیرگاه ماشین آلات کشاورزی	تعمیرگاه ماشین آلات کشاورزی	تعمیرگاه وسایل نقلیه موتوری	تعمیرگاه وسایل نقلیه موتوری
۱	۲	۳	۴	۵	۶	۷	۸	۹	۱۰	۱۱	۱۲	۱۳	۱۴	۱۵	۱۶	۱۷	۱۸	۱۹
۵۵	ریشکه	۰									۰							

فرهنگ آبادیهای استان کردستان

شماره دهستان آبادی حوزه	انبار و محصولات کشاورزی	سردخانه	بانک و صندوق قرض الحسنه	پمپ بنزین و موتور	تعمیرگاه اتومبیل و دوچرخه	تعمیرگاه ادوات کشاورزی	بهداری	پزشکی	تولید خشت	تولید سبد و حصیر	تولید خیاطی	برکه ماهی	پرورش ماهی	کشتارگاه	پرورش مرغ	کشت و صنعت	کشت دیم	تولید آسیاب	تولید آرد و روغن نباتی	تولید لبنیات	تولید صابون	تولید آجر و کاشی	تولید کلاه	تولید پوشاک	ساخت قالی و جاجیم	ساخت پوشاک مردانه	لحاف دوزی	قالی و دستباف	دوخت کفش	دوخت لباس	نقاشی	آهنگری و جوشکاری	تولید ادوات کشاورزی	جمع
۵۵						۰																													

سرشماری عمومی کشاورزی ۱۳۴۷

جدول ۲ - تاسیسات، تسهیلات و امکانات موجود در آبادیهای شهرستان قروه

شماره ردیف آبادی در جدول ۱	آبادی	شورای اسلامی روستایی	دفتر جهاد سازندگی	مرکز خدمات کشاورزی	مرکز تلفن	دبیرستان پسرانه	دبیرستان دخترانه	آسفالته و شوسه	شرکت تعاونی روستایی	شرکت تعاونی تولید کشاورزی	شرکت تعاونی خدمات روستایی	شرکت تعاونی صنایع دستی	فروشگاه تعاونی روستایی	نفت فروشی	بنزین فروشی	کانون فروش	تعمیرگاه ماشین آلات کشاورزی	تعمیرگاه ماشین آلات کشاورزی	فروشگاه لوازم یدکی ماشین آلات کشاورزی	تعمیرگاه موتور ماشین	تعمیرگاه موتور سیکلت
۱		۲	۳	۴	۵	۶	۷	۸	۹	۱۰	۱۱	۱۲	۱۳	۱۴	۱۵	۱۶	۱۷	۱۸	۱۹	۲۰	۲۱
	بخش شیلاق																				
	دهستان شیلاق																				
۱	آب باریک	*																			
۲	آق دمال	*																			
۳	ارزنده	*																			
۴	اصلمرز	*											*			*			*		
۵	امیرآباد چوب	*																			
۶	امیرآباد	*																			
۷	بیاشمانی	*							*			*	*	*		*					
۸	بیابه	*																			
۹	بیای قصر	*							*					*		*					
۱۰	بریاخان	*																			
۱۱	بکرآباد	*																			
۱۲	بلقجان	*							*				*	*		*					
۱۳	بلبان آباد	*							*				*	*		*					
۱۴	بلدستی	*	*						*				*	*		*					
۱۵	بهمن آباد	*																			
۱۶	تاشه رشید	*											*								
۱۷	تازه آباد چراغ آباد	*												*		*					
۱۸	تازه آباد حاج صادقلی	*																			
۱۹	تازه آباد قروچای	*																			
۲۰	تازه آباد داوصیشان	*																			
۲۱	تلوار	*																			
۲۲	توبره ریز	*																			
۲۳	تیلکو	*																			
۲۴	جوانمرد آباد	*																			
۲۵	چراغ آباد	*																			
۲۶	چشمه صنقی	*													*						*
۲۷	چقماق دره	*																			
۲۸	چقلو شیدا	*																			
۲۹	چیلک	*																			
۳۱	حاجی آباد بزرگ	*											*	*							
۳۲	حاجی بهق	*																			
۳۳	حسن آباد	*							*					*		*					
۳۴	حسینی	*												*		*					
۳۵	حصار اصلمرز	*																			
۳۶	حقه	*																			
۳۷	خان آباد	*																			
۳۸	خانه انقلی	*																			
۳۹	خضرلک	*							*				*	*		*					
۴۰	خودلان	*																			
۴۱	دلک	*							*					*		*					
۴۲	دهرشید	*																			
۴۳	دهرقه	*																			

فرهنگ آبادیهای استان کردستان

شماره روستاهای نمونه	زنبورداری و پرورش کرم ابریشم	پنبه‌کاری	صیفی‌جات	بنکه و صندوق تخم‌گیری	آسیاب آرد موتوری	آسیاب آرد دستی	آسیاب آرد آبی	بوجاری	پنبه‌کاری	تولید خیار شور	تولید سبزی خوردنی	برنج‌کوبی	پنبه‌پاک‌کنی	کشت دیم	کشت آبی	کشت دیم و آبی	بستن بندهای خرما	کشت پاک‌کنی	پنبه‌پاک‌کنی	تولید فرآورده‌های شیشه	تولید کلاب	تولید فرآورده‌های چوبی (کلاب)	قالیبافی و ساخت نمد	نمیج‌سازی	ساخت ماشین موتوری	ساخت ماشین غیرموتوری	پنبه‌پاک‌کنی	صیفی‌کاری	دوغ‌کشی	دوانی	نمیج‌سازی	آهنگری و مرمت‌کاری	تولید ادوات کشاورزی	وامسیه‌بری
	۱۱	۱۲	۱۳	۱۴	۱۵	۱۶	۱۷	۱۸	۱۹	۲۰	۲۱	۲۲	۲۳	۲۴	۲۵	۲۶	۲۷	۲۸	۲۹	۳۰	۳۱	۳۲	۳۳	۳۴	۳۵	۳۶	۳۷	۳۸	۳۹	۴۰	۴۱	۴۲	۴۳	۴۴
۱					●	●																												
۲					●	●																												
۳					●	●																												●
۴					○	●																											●	
۵																																		
۶																																		
۷			●			●																											●	
۸						●																												
۹						●																												
۱۰						●																												
۱۱			○			●																												
۱۲			●			●																												
۱۳			●			●																											●	
۱۴	●		●			●																												
۱۵						●																												
۱۶			●																															
۱۷			●			●																												
۱۸			●																															
۱۹			●			●																												
۲۰			●			●																												
۲۱																																		
۲۲			●			●																												
۲۳			●			●																												
۲۴			●			●																												
۲۵			●			●																												
۲۶						●																												
۲۷																																		
۲۸																																		
۲۹																																		
۳۰						●																												
۳۱			●			●																												
۳۲			●			●																												
۳۳			●			●																												
۳۴																																		
۳۵						●																												
۳۶																																		
۳۷																																		
۳۸						●																												
۳۹						●																												
۴۰						●																												
۴۱			●			●																												
۴۲																																		
۴۳																																		
۴۴																																		

سرشماری عمومی کشاورزی ۱۳۶۷

جدول ۲ - تاسیسات، تسهیلات و امکانات موجود در آبادیهای شهرستان قروه

شماره ردیف آبادی در جدول ۱	آبادی	شورای اسلامی روستایی	دفتر خدمات بانکی	مرکز خدمات کشاورزی	دامپزشکی	آزمایشگاه دامپزشکی	شرکت تعاونی روستایی	شرکت تعاونی مصرف	شرکت تعاونی تولید کشاورزی	شرکت تعاونی مشاعی	فروشگاه تعاونی روستایی	نفت فروشی	بنزین فروشی	کاز خانگی فروشی	تعمیرگاه ماشین آلات کشاورزی	تعمیرگاه ماشین آلات ساختمانی	تعمیرگاه لوازم خانگی	تعمیرگاه رادیو و تلویزیون	تعمیرگاه دوچرخه
۱	۲	۳	۴	۵	۶	۷	۸	۹	۱۰	۱۱	۱۲	۱۳	۱۴	۱۵	۱۶	۱۷	۱۸	۱۹	۲۰	۲۱
۴۵	زاغه	+											+		+			+		
۴۶	سالار آباد	+																		
۴۷	سرآب حاجی بهمن	+																		
۴۸	سرآب دوکل	+										+	+							
۴۹	سرآب سوره	+										+	+							
۵۰	سرآب شهرک علیا	+										+	+							
۵۱	سرخه چوب	+																		
۵۲	سرخه چیانه	+																		
۵۳	سروآله	+																		
۵۴	سعید آباد	+										+	+							
۵۶	سوران	+										+	+							
۵۷	سیرچی	+				+						+	+							
۵۸	سیوه مرده	+																		
۵۹	شاه چوبه	+																		
۶۰	شاهبلاغی	+																		
۶۱	شعبانی	+																		
۶۲	شیدا	+																		
۶۳	صادق آباد	+																		
۶۴	طهماسب قلی	+																		
۶۵	ظفر آباد	+																		
۶۶	عباس چوب	+																		
۶۷	علی آباد لوع	+																		
۶۸	علی آباد مشیر	+																		
۶۹	قادرمرز	+						+				+	+							
۷۰	قاضی چوب	+																		
۷۱	قروچای	+						+			+	+	+							
۷۲	قشلاق خداکرم	+										+								
۷۵	قلعه ولاد	+																		
۷۶	قلعه کاه	+																		
۷۷	قلقله	+																		
۷۸	قوچم	+																		
۷۹	کاکوی سفلی	+																		
۸۰	کاکوی علیا	+																		
۸۱	کاکه چوب	+											+		+					
۸۲	[illegible]	+																		
۸۳	کاشی سفلی	+																		
۸۴	کاپوشه	+																		
۸۵	کبودخانی سفلی	+																		
۸۶	کرک آباد	+											+							
۸۷	کروندان	+						+			+		+		+					
۸۹	کلکه	+																		
۹۰	کودمیران سفلی	+						+												
۹۱	کودمیران علیا	+						+			+		+		+					
۹۲	کوکانه	+											+							
۹۳	کمه دره	+											+		+					
۹۴	گندآب	+																		
۹۵	مبارک آباد	+																		
۹۶	مبارک آباد کله رش	+																		

| شماره آبادی بر اساس جدول ۱ | [illegible] | [illegible] | [illegible]

جدول ۲ - تاسیسات، تسهیلات و امکانات موجود در آبادیهای شهرستان قزوه

شماره ردیف آبادی در جدول ۱	آبادی	شورای اسلامی روستایی	دفتر خدمات کشاورزی	مرکز خدمات کشاورزی	مرکز تحقیقات کشاورزی	دامپزشکی	دامپزشکی	درمانگاه دامپزشکی	شرکت تعاونی زراعت کشاورزی	شرکت تعاونی دامداران روستایی	شرکت تعاونی مصرف	فروشگاه تعاونی روستایی	نفت فروشی	بنزین فروشی	کانون فرهنگی	شرکت کشاورزی	شرکت دامداری	شرکت مکانیزاسیون کشاورزی	شرکت تعاونی مرغداران	شرکت تعاونی روستایی	شرکت تعاونی روستایی
۱	۲	۳	۴	۵	۶	۷	۸	۹	۱۰	۱۱	۱۲	۱۳	۱۴	۱۵	۱۶	۱۷	۱۸	۱۹	۲۰	۲۱
۹۸	محمد آباد خرزه	☆																		
۹۹	مراد آباد	☆																		
۱۰۰	ملکه	☆																		
۱۰۱	مهرکی	☆																		
۱۰۲	ناصر آباد	☆																		
۱۰۳	نبی آباد	☆											○							
۱۰۴	نجف آباد	☆						○					☆							
۱۰۵	نیاز	☆										☆	☆		☆					
	بخش مرکزی																			
	دهستان اسفندآباد																			
۲	اجی چای	☆																		
۳	احمد آباد پائین	☆																		
۴	احمد آباد پنجه	☆																		
۵	اسف آباد	☆																		
۶	الهیاری	☆																		
۷	امین آباد قسلان	☆																		
۸	اوچ بلاغ	☆																		
۹	اوریه	☆																		
۱۰	اوغلان	☆										☆	☆		☆					
۱۱	بابا باگر	☆																		
۱۲	بالدوجه	☆																		
۱۳	بالو اشه خالدی	☆																		
۱۴	بالو اشه محمدی	☆																		
۱۵	بهارلو	☆										☆								
۱۶	پلو مردان	☆																		
۱۷	پیر بابا علی	☆																		
۱۸	پیر سلیمان	☆																		
۱۹	تازه آباد جامه شوران	☆																		●
۲۰	تازه آباد خلیل آباد	☆																		
۲۱	تازه آباد سر ابقدما	☆																		
۲۲	تازه آباد سر اوریه	☆																		
۲۳	تازه آباد کریم آباد	☆																		
۲۵	تقی آباد	☆																		
۲۶	جامه شوران	☆						☆				☆								
۲۷	جداقایه	☆																		
۲۸	جعفر	☆						☆				☆		☆						
۲۹	باقر بلاغ	☆										☆		☆						
۳۰	چراغ آباد شکر آباد	☆																		
۳۱	چمقلو	☆				○														
۳۲	چهارگاه	☆						○				☆		☆						
۳۳	حاجی آباد	☆																		
۳۴	حسنخان	☆																		
۳۵	حسین آباد الاخان	☆																		

شماره آبادی	زنبورداری	سرخانه	تالاب دست دوز	بنی برای مردم	آسیابی آب دار	آسیابی آب دار	پنبه‌کاری	پوچاری	تنباکوکاری	تنباکوکاری	پیاز کاشتن	تنباکوکاری	تنباکوکاری	کشت دیم	کشت دیم	کشت دیم	تنباکوکاری	تنباکوکاری	تنباکوکاری	تنباکوکاری	تنباکوکاری	تنباکوکاری	تنباکوکاری	تنباکوکاری	تنباکوکاری	تنباکوکاری	تنباکوکاری	تنباکوکاری	تنباکوکاری	تنباکوکاری	تنباکوکاری	تنباکوکاری	تنباکوکاری	تنباکوکاری	تنباکوکاری	تنباکوکاری	تنباکوکاری
	۱۱	۱۲	۱۳	۱۴	۱۵	۱۶	۱۷	۱۸	۱۹	۲۰	۲۱	۲۲	۲۳	۲۴	۲۵	۲۶	۲۷	۲۸	۲۹	۳۰	۳۱	۳۲	۳۳	۳۴	۳۵	۳۶	۳۷	۳۸	۳۹	۴۰	۴۱	۴۲	۴۳	۴۴	۴۵	۴۶	۴۷
۹۸																																					
۹۹																																					
۱۰۰																																					
۱۰۱																																					
۱۰۲																																					
۱۰۳																																					
۱۰۴																																					
۱۰۵																																					
۲																																					
۳																																					
۴																																					
۵																																					
۶																																					
۷																																					
۸																																					
۹																																					
۱۰																																					
۱۱																																					
۱۲																																					
۱۳																																					
۱۴																																					
۱۵																																					
۱۶																																					
۱۷																																					
۱۸																																					
۱۹																																					
۲۰																																					
۲۱																																					
۲۲																																					
۲۳																																					
۲۵																																					
۲۶																																					
۲۷																																					
۲۸																																					
۲۹																																					
۳۰																																					
۳۱																																					
۳۲																																					
۳۳																																					
۳۴																																					
۳۵																																					

سرشماری عمومی کشاورزی ۱۳۴۷

جدول ۲ - تاسیسات، تسهیلات و امکانات موجود در آبادیهای شهرستان قزوه

شماره ردیف آبادی در جدول ۱	آبادی	شورای اسلامی روستایی	دفتر ایجاد بازرگی	کارگاه تعاونی کشاورزی	مرکز کشاورزی	دامپزشکی و دامپزشکی	دامپزشکی	شرکت تعاونی روستایی	شرکت تعاونی مصرف	شرکت تعاونی تولید کشاورزی	شرکت تعاونی روستایی	دامپزشکی	فروشگاه تعاونی روستایی	شرکت تعاونی مصرف	نفت فروشی	مراکز فروش	کانال فروش	فروشگاه لوازم یدکی	فروشگاه ماشین آلات کشاورزی	تعمیرگاه ماشین آلات کشاورزی	تعمیرگاه ماشین آلات کشاورزی	تعمیرگاه ماشین آلات کشاورزی
۱	۲	۳	۴	۵	۶	۷	۸	۹	۱۰	۱۱	۱۲	۱۳	۱۴	۱۵	۱۶	۱۷	۱۸	۱۹	۲۰	۲۱
۳۶	ذریله	*										*	*		*					
۳۷	داش کمان	*										*	*		*					
۳۸	دلبران	*						*				*	*		*	*		*		
۳۹	دیزدلو	*																		
۴۰	دیوزید	*										*	*		*					
۴۱	زرین آباد	*																		
۴۲	زیریه	*																		
۴۳	سرآب شیخ حسن	*																		
۴۴	سرآب قدحه	*																		
۴۵	سرتپه آباد	*																		
۴۶	سرقل	*										*	*		*					
۴۷	سلمده	*																		
۴۹	سنگین آباد	*																		
۵۰	سیلاب	*																		
۵۱	شادی آباد	*																		
۵۲	شاتوره	*																		
۵۳	شجاع آباد	*											*		*					
۵۴	شکر آباد میرهم	*																		
۵۵	شکوه آباد	*										*	*		*					
۵۶	شور آبدان	*						*				*	*		*					
۵۷	شور آبهزاره	*																		
۵۸	شهابیه	*																		
۵۹	شیخ تقه	*																		
۶۰	شیخ جعفر	*										*	*		*					
۶۲	طوغان بابا قدر	*										*	*							
۶۳	طوغان جدید	*																		
۶۴	عسکر آباد	*																		
۶۵	قاسم آباد	*																		
۶۶	قاهلو	*	*			*		*				*	*		*					
۶۷	قرا قزل	*																		
۶۸	قره بلاغ پنجه	*																		
۶۹	قره بلاغ خان	*											*		*					
۷۰	قزلجه کند	*						*					*							
۷۱	قصلان	*																		
۷۲	لله	*	*	*	*	*		*			*		*		*					
۷۳	قوچاق	*						*			*		*		*					
۷۴	کاظم آباد	*																		
۷۵	کاشکران	*																		
۷۶	کانی چاشی	*																		
۷۷	کانی کچی	*					*	*												
۷۸	کبود خانی علیا	*																		
۷۹	کمال آباد شهابیه	*																		
۸۰	کمال آباد محمد صالح	*																		
۸۱	کزلقایه	*																		
۸۲	کیلکلو	*						*					*							
۸۳	لاله ای	*																		
۸۴	مالوجه	*						*				*	*		*		*			
۸۷	محمد صالح	*																		

ردیف	۱	۲۱	۲۲	۲۳	۲۴	۲۵	۲۶	۲۷	۲۸	۲۹	۳۰	۳۱	۳۲	۳۳	۳۴	۳۵	۳۶	۳۷	۳۸	۳۹	۴۰	۴۱	۴۲	۴۳	۴۴	۴۵	۴۶	۴۷	۴۸	۴۹	۵۰	۵۱
۳۶						☆	☆																									
۳۷						☆	☆													☆												
۳۸					☆	☆	☆																									
۳۹																																
۴۰																																
۴۱						☆																										
۴۲						☆																										
۴۳							☆																									
۴۴							☆													☆												
۴۵						☆																										
۴۶						☆	☆																									
۴۷							☆													☆												
۴۹						☆	☆													☆												
۵۰							☆																									
۵۱						☆																										
۵۲						☆														☆												
۵۳							☆																									
۵۴							☆																									
۵۵						☆	☆													☆												
۵۶							☆																									
۵۷						☆	☆																									
۵۸						☆																										
۵۹						☆																										
۶۰						☆	☆																									
۶۲						☆	☆																									
۶۳						☆																										
۶۴																																
۶۵																																
۶۶							☆																									
۶۷						☆														☆												
۶۸							☆																									
۶۹																																
۷۰						☆														☆												
۷۱						☆	☆													☆												
۷۲						☆	☆													☆												
۷۳						☆	☆													☆												
۷۴						☆	☆																									
۷۵						☆	☆																									
۷۶						☆																										
۷۷						☆																										
۷۸							☆																									
۷۹																																
۸۰																																
۸۱																																
۸۲							☆													☆												
۸۳						☆	☆																									
۸۴							☆													☆												
۸۷																																

سرشماری عمومی کشاورزی ۱۳۴۷

جدول ۲ - تاسیسات، تسهیلات و امکانات موجود در آبادیهای شهرستان قزوه

شماره ردیف آبادی در جدول ۱	آبادی	شورای اسلامی روستایی	دفتر خدمات بانکی	مرکز بهداشت و درمانگاه	مرکز کشت	دبیرستان کشاورزی	دبیرستان	شرکت تعاونی تولید کشاورزی	شرکت تعاونی مصرف	شرکت تعاونی روستایی	شرکت تعاونی مسکن	فروشگاه تعاونی روستایی	شرکت تعاونی اعتباری	نفت فروشی	بنزین فروشی	گازوئیل فروشی	تعمیرگاه ماشین آلات کشاورزی	تعمیرگاه وانت و اتومبیل	تعمیرگاه ماشین آلات کشاورزی	تعمیرگاه دوچرخه	تعمیرگاه دوچرخه
۱	۲	۳	۴	۵	۶	۷	۸	۹	۱۰	۱۱	۱۲	۱۳	۱۴	۱۵	۱۶	۱۷	۱۸	۱۹	۲۰	۲۱
۸۸	محمود آباد	✪																		
۸۹	مسعود آباد	✪																		
۹۰	مشیر آباد اوریه	✪																		
۹۱	مشیر آباد پنجه	✪																		
۹۲	منافر آباد	✪																		
۹۴	مهدیخان	✪									✪		✪		✪					
۹۶	مین آباد دیاته بزرگ	✪									✪									
۹۷	میهم سفلی	✪											✪		✪					
۹۸	میهم علیا	✪											✪							
۹۹	شادرشه	✪									✪		✪		✪					
۱۰۰	نعمت آباد	✪																		
۱۰۱	نیاز میلاغ	✪											✪		✪					
۱۰۲	نی بند	✪																		
۱۰۳	ولی آباد	✪																		
۱۰۴	ویرج	✪						✪			✪		✪		✪					
۱۰۵	یالفوز اغاج	✪																		
	دهستان چهاردولی																			
۱	اب بهار یک	✪									✪		✪							
۳	اق بلاغ	✪									✪		✪		✪					
۴	بابا شیدا له	✪											✪							
۵	برمه شیه	✪																		
۶	پشته دربند	✪																		
۷	تکیه سفلی	✪																		
۸	تکیه علیا	✪																		
۹	حسن آباد محمد تنار	✪											✪		✪					
۱۰	حسین آباد تله جو	✪				✪														
۱۱	داش میلاغ	✪																		
۱۲	درمه	✪																		
۱۳	درج	✪						✪			✪		✪		✪		✪	✪	✪	✪
۱۴	دوسر	✪											✪		✪					
۱۵	زربنده	✪																		
۱۶	زنگ آباد	✪																		
۱۷	سلطان آباد	✪											✪							
۱۸	موتپه	✪						✪			✪		✪		✪					
۲۰	سیاه کله	✪											✪		✪					
۲۱	شهاب الدین	✪																		
۲۲	شیرو انه	✪						✪					✪		✪					
۲۳	صندوق آباد	✪						✪					✪		✪					
۲۴	قاورمه دره	✪																		
۲۶	کمره	✪																		
۲۷	گرمخانی	✪																		
۲۸	لالی	✪									✪		✪		✪					
۲۹	لند آب سفلی	✪									✪		✪							
۳۰	لند آب علیا	✪									✪		✪		✪					

فرهنگ آبادیهای استان کردستان

شماره ردیف آبادی بر حسب جدول ۱	۲۲	۲۳	۲۴	۲۵	۲۶	۲۷	۲۸	۲۹	۳۰	۳۱	۳۲	۳۳	۳۴	۳۵	۳۶	۳۷	۳۸	۳۹	۴۰	۴۱	۴۲	۴۳	۴۴	۴۵	۴۶	۴۷	۴۸	۴۹	۵۰	۵۱
۸۸				✓																										
۸۹																														
۹۰																														
۹۱				✓	✓																									
۹۲																														
۹۴																														
۹۶					✓																									
۹۷																		✓												
۹۸				✓	✓																									
۹۹				✓	✓																									
۱۰۰																		✓												
۱۰۱					✓																									
۱۰۲				✓	✓																									
۱۰۳																														
۱۰۴				✓	✓																									
۱۰۵				✓	✓													✓												
۱				✓	✓																									
۲				✓	✓													✓												
۴				✓	✓																									
۵				✓																										
۶																														
۷					✓																									
۸																														
۹					✓													✓												
۱۰				✓	✓													✓												
۱۱				✓																										
۱۲																														
۱۳				✓	✓													✓												✓
۱۴				✓	✓																									
۱۵					✓													✓												
۱۶				✓																										
۱۷				✓																										
۱۸					✓													✓												
۲۰					✓													✓												
۲۱				✓	✓													✓												
۲۲					✓																									
۲۳				✓	✓													✓												
۲۴																														
۲۶				✓	✓																									
۲۷																														
۲۸					✓																									
۲۹																														
۳۰				✓														✓												

سرشماری عمومی کشاورزی ۱۳۴۷

جدول ۲ - تاسیسات، تسهیلات و امکانات موجود در آبادیهای شهرستان قزوه

شماره ردیف آبادی در جدول ۱	آبادی	شهرداری عمومی شهرستان	دفتر ثبت ازدواج	اداره کل دارائی و دارائی استان	مرکز کشاورزی	دامپزشکی کشاورزی و دامپزشکی	آزمایشگاه دامپزشکی	شرکت تعاونی روستایی	شرکت تعاونی زراعت کشاورزی	شرکت تعاونی مصرف	فروشگاه تعاونی روستایی	نفت فروشی	بنزین فروشی	کانون فروش	تعمیرگاه ماشین آلات کشاورزی	تعمیرگاه وسائل نقلیه	تعمیرگاه دوچرخه	تعمیرگاه رادیو و تلویزیون
۱	۲	۳	۴	۵	۶	۷	۸	۹	۱۰	۱۱	۱۲	۱۳	۱۴	۱۵	۱۶	۱۷	۱۸	۱۹	۲۰	۲۱
۳۱	مبین	*																		
۳۲	میوشت آباد							*												
۳۳	شارنجک	*										*		*						
۳۴	شاطم آباد	*		*		*	*					*				*				
۳۵	ویشکار	*				*		*			*	*		*						
	دهستان لک																			
۱	خشکرود سفلی	*									*	*		*						
۲	خشکرود علیا	*			*	*														
۳	فور آباد حاجی	*		*	*	*														
۵	عبدل آباد	*																		
۷	علی آباد یزقوز آغاج	*																		
۹	فرهاد آباد	*																		
۱۰	فیروز آباد	*																		
۱۱	کریم آباد علی وردی	*																		
۱۲	[illegible]	*																		
۱۳	ملک آباد	*																		
۱۴	مختص	*																		

فرهنگ آبادیهای استان گرگان

شماره دهستان و آبادی جدول ۱	۲۱	۲۲	۲۳	۲۴	۲۵	۲۶	۲۷	۲۸	۲۹	۳۰	۳۱	۳۲	۳۳	۳۴	۳۵	۳۶	۳۷	۳۸	۳۹	۴۰	۴۱	۴۲	۴۳	۴۴	۴۵	۴۶	۴۷	۴۸	۴۹	۵۰	۵۱
۲۱					○	○																									
۲۲					○	○													○												
۲۳					○	○																									
۲۴					○	○													○												○
۲۵					○	○													○												
۱						○																									
۲						○																									
۳																															
۵					○	○													○												
۷																															
۹																															
۱۰																			○												
۱۱																															
۱۲																															
۱۳						○																									
۱۴																															

جدول ۲ - تاسیسات، تسهیلات و امکانات موجود در آبادیهای شهرستان مریوان

شماره ردیف آبادی در جدول ۱	آبادی	شورای اسلامی روستایی	دفتر خدمات مازندگی	کارگاه تعاونی مشترک دستی و صنایع دستی	مرغ گذاری	دامپزشکی کشتیبی و دامپزشکی	ایستگاه دامپزشکی	شرکت تعاونی تولید کشاورزی	شرکت تعاونی روستایی	شرکت تعاونی مصرف	شرکت تعاونی مشاوری	فروشگاه تعاونی روستایی	نفت فروشی	پمپ بنزین فروشی	کاندیل فروشی	تعمیرگاه ماشین آلات کشاورزی	تعمیرگاه وانت و ماشین آلات کشاورزی	تعمیرگاه ماشین آلات سنگین و کشاورزی	تعمیرگاه موتور و تراکتور	تعمیرگاه شلنگ و موتور
۱	۲	۳	۴	۵	۶	۷	۸	۹	۱۰	۱۱	۱۲	۱۳	۱۴	۱۵	۱۶	۱۷	۱۸	۱۹	۲۰	۲۱
	بخش خاوومیراباد																			
	دهستان خاوومیراباد																			
۱	اسکل‌سفلی	●																		
۴	اناجیران	●																		
۷	بیاو	●																		
۱۰	بشتی‌اباد	●																		
۱۳	خانم‌لهن	●																		
۱۴	خاوو	●																		
۱۶	دره‌وران	●						●					●							
۲۰	ساوچی	●																		
۲۱	سردوش	●																		
۲۲	سعداباد	●																		
۲۳	شرکه	●																		
۲۴	ذلذله	●																		
۲۸	کانی‌میران	●																		
۳۰	کیکن	●																		
۳۱	کاکل	●																		
۳۵	میراباد	●																		
۳۶	میرگه‌دریژ	●																		
۳۷	شجی	●																		
۳۸	هانه‌شیخان	●																		
	بخش سرشیو مریوان																			
	دهستان چالی سور																			
۱	پاتان	●																		
۲	پرده‌رش‌کوچک	●																		
۳	پلکر	●																		
۴	ترای‌شوه	●																		
۵	توتمرخان	●																		
۶	چالی‌سور	●																		
۷	چناره	●						●												
۸	دره‌پشه‌دان	●																		
۱۰	دوپلوره	●																		
۱۱	دویمه	●																		
۱۲	زویران	●																		
۱۳	سعدعلی‌یمان	●																		
۱۴	شمسوار	●																		
۱۵	ناهیلده	●																		
۱۶	قمچیان	●																		

شماره ردیف آبادی در جدول ۱	۲۱	۲۲	۲۳	۲۴	۲۵	۲۶	۲۷	۲۸	۲۹	۳۰	۳۱	۳۲	۳۳	۳۴	۳۵	۳۶	۳۷	۳۸	۳۹	۴۰	۴۱	۴۲	۴۳	۴۴	۴۵	۴۶	۴۷	۴۸	۴۹	۵۰	۵۱
۱						*																									
۴						*																									
۷						*																									
۱۰						*																									
۱۲						*																									
۱۴						*																									
۱۶																															
۲۰																															
۲۱						*																									
۲۲																															
۲۳						*																									
۲۴																															
۲۸					*																										
۳۰																															
۳۱						*																									
۳۵																															
۳۶																															
۳۷						*																									
۳۸																															
۱																															
۲																															
۳																															
۴																															
۵																															
۶																															
۷																															
۸																															
۱۰																															
۱۱						*																									
۱۲																															
۱۳																															
۱۴																															
۱۵																															
۱۶																															

سرشماری عمومی کشاورزی ۱۳۴۷

جدول ۲ - تاسیسات، تسهیلات و امکانات موجود در آبادیهای شهرستان مریوان

شماره ردیف آبادی در جدول ۱	آبادی	شورای اجتماعی روستایی	دفتر جهاد سازندگی	کارخانجات کشاورزی و صنایع دستی	مرکز کشاورزی	دامپزشکی و دامپزشکی	آزمایشگاه دامپزشکی	شرکت تعاونی روستایی	شرکت تعاونی تولید کشاورزی	شرکت تعاونی مصرف	شرکت تعاونی خدمات	فروشگاه تعاونی روستایی	نفت فروشی	بنزین فروشی	کانون فروش	تعمیرگاه ماشین آلات کشاورزی	فروشگاه لوازم یدکی ماشین آلات کشاورزی	تعمیرگاه ماشین آلات کشاورزی	تعمیرگاه تخم و نهال	تعمیرگاه تولید و تکثیر دام
۱	۲	۳	۴	۵	۶	۷	۸	۹	۱۰	۱۱	۱۲	۱۳	۱۴	۱۵	۱۶	۱۷	۱۸	۱۹	۲۰	۲۱
۱۸	کولیت حسین آباد	*																		
۱۹	ذله	*																		
۲۰	کمار دلنگی	*																		
۲۱	کوبیله	*																		
۲۲	دیلی کران	*																		
۲۳	ماسیدر سفلی	*																		
۲۵	وشدلان	*																		
۲۷	ویله	*																		
	دهستان کلچیدر																			
۱	الجه	*																		
۲	الی همدان	*																		
۳	بی درشان	*																		
۴	تازه آباد صرفی بیله	*																		
۷	جلیله	*																		
۱۰	ده بنیاد	*																		
۱۱	شاه نشین	*																		
۱۲	ایشال	*																		
۱۵	بیسولی	*																		
۱۶	کولجه	*																		
۲۰	میدول	*																		
	بخش سروآباد																			
	دهستان ژاورود تحتانی																			
۱	اربیان	*						*				*								*
۲	اویهنگ	*						*				*								
۳	بیساران	*						*												
۴	پاپکلان	*						*				*								
۵	پلنگان	*																		
۶	تفین	*																		
۷	تنگی سر	*						*				*								
۸	چشمه دیر	*																		
۹	دواشت	*																		
۱۰	دزوند سفلی	*																		
۱۱	دزوند علیا	*																		
۱۲	ده کانان	*																		
۱۳	ژان	*						*				*					*			
۱۴	ژریژه	*										*								
۱۵	ژنین	*										*								
۱۶	سالیان	*						*				*								
۱۷	سرخه توت	*										*								
۱۸	سرریز	*																		

فرهنگ آبادیهای استان کردستان

شماره دهستان و آبادیها	انبار مواد مصرفی و تعمیرات کشاورزی	سردخانه	بانک و صندوق تعاونی	برق آزادی عمومی	آسیابی آرد موتوری	آسیابی آرد دستی	بوجاری	پنبه‌پاک‌کنی	تولید بیخ کوبه‌زنگی	تولید جاجیم	پرکاری کشت کنی	پنبه‌پاک‌کنی	کشت پاک‌کنی	پنبه‌بندی خام	کشت در باغداری	تولید آب‌میوه	تولید فرآورده‌های شیری	تولید کاپ	تولید فرآورده‌های چوبی (گلیم)	قالی و دستباف	لحاف‌سازی	ساخت قالی موتوری	ساخت قالی غیرموتوری	پنبه‌پاک‌کنی	دوش‌کشی	دوخی	مقوا‌سازی	آهنگری و ورشکستگی	تولید ادوات کشاورزی	پاچه‌بری
	۲۶	۲۳	۲۴	۲۵	۲۶	۲۷	۲۸	۲۹	۳۰	۳۱	۳۲	۳۳	۳۴	۳۵	۳۶	۳۷	۳۸	۳۹	۴۰	۴۱	۴۲	۴۳	۴۴	۴۵	۴۶	۴۷	۴۸	۴۹	۵۰	۵۱
۱۸					■																									
۱۹																														
۲۰					●																									
۲۱																														
۲۲																														
۲۳																														
۲۵																														
۲۷																														
۱																														
۲																														
۳																														
۴																														
۷																														
۱۰																														
۱۱																														
۱۳																														
۱۵																														
۱۹																														
۲۰																														
۱				●	●																							●	●	
۲					●																							●	●	
۳					●																							●	●	
۴					●																							●		●
۵					●																									
۶					●																									
۷				●	●																									●
۸					●																									
۹					●																									
۱۰					●																									
۱۱					●																									
۱۲					●																									
۱۳					●																									●
۱۴					●																									●
۱۵					●																							●		
۱۶					●																									●
۱۷					●																									
۱۸					●																							●		

جدول ۲ - تاسیسات، تسهیلات و امکانات موجود در آبادیهای شهرستان مریوان

شماره ردیف آبادی در جدول ۱	آبادی	شورای اسلامی روستایی	دفتر خدمات بهداشتی	کارگاه تعاونی صنایع دستی	مرکز کشاورزی	دامپزشکی	ایستگاه دامپزشکی	شرکت تعاونی روستایی	شرکت تعاونی مصرف	شرکت تعاونی تولید کشاورزی	شرکت تعاونی مشاعی	فروشگاه تعاونی روستایی	نفت فروشی	پمپ بنزین فروشی	کانون فرهنگی	تعمیرگاه ماشین آلات کشاورزی	فروشگاه لوازم خانه و ماشین آلات کشاورزی	تعمیرگاه ماشین آلات سنگین	تعمیرگاه دوچرخه و موتور	تعمیرگاه رادیو و تلویزیون
۱	۲	۳	۴	۵	۶	۷	۸	۹	۱۰	۱۱	۱۲	۱۳	۱۴	۱۵	۱۶	۱۷	۱۸	۱۹	۲۰	۲۱
۱۹	سروصال	○						○				○	○		○			○		
۲۰	سرهویه	○																		
۲۱	سلیمدین	○																		
۲۲	ژنیه کان	○																		
۲۴	ساتی دهین بزرگ	○										○								
۲۵	ککلیرک آباد	○																		
۲۶	کولبین	○																		
۲۸	کواز	○																		
۲۹	مجرآب	○																		
۳۱	نجی	○										○								
۳۲	نجشار	○																		
۳۳	نیر	○																		
۳۴	ویسر	○																		
۳۵	هرسین	○										○								
۳۶	هویه	○																		
۳۷	یوژشان	○																		
	دهستان اورامان تخت																			
۱	اسپریز	○						○				○	○							
۲	اورامان تخت	○						○				○								
۳	بلمبر	○						○				○								
۴	بولانده	○																○		
۵	درکی	○										○								
۶	دزلی	○						○				○								
۸	دل	○																		
۹	دله مرز	○																		
۱۰	دمیو	○										○								
۱۱	دیوزنتاو	○																		
۱۲	رزبر	○																		
۱۳	رودبار	○																		
۱۴	زوم	○																		
۱۵	ژوار	○																		
۱۶	سرپیر	○																		
۱۷	سلیمین	○										○								
۱۹	کلجی	○																		
۲۰	کمالله	○																		
۲۲	شاو	○																		
۲۴	شوین	○										○								
۲۶	ویسیان	○																		
	دهستان سروآباد																			
۱	احمدآباد تقلی	○																		
۲	الهامنه																			
۳	انجمنه	○										○								

شماره ردیف آبادی بر اساس جدول ۱	انبار عمومی محصولات کشاورزی	سردخانه	بانک و صندوق تعاون روستایی	برق و مراکز عمومی	آسیاب آردسازی	آسیاب آرد و روغن	بوجاری	بیخکوبی	تولید و پرورش کرم ابریشم	تولید و پرورش زنبور عسل	برگ‌خشک‌کنی	بسته‌بندی و خشک‌کنی	کشاورزی	کشت و صنعت دامداری	تولید آب آشامیدنی	تولید فرآورده‌های شیمیایی	تولید لبنیات سنتی (کره، کشک، ماست)	تولید کاه	قنات‌سازی و حفاظت آن	لیخ‌سازی	ساخت ماشین مرغداری	ساخت ماشین مرغداری	پرورش ماهی	مدرسه	دارالمعلمین	مطب‌سازی	دامپزشکی و درمانگاه	تولید و پرورش کشاورزی	پاسگاه
	۲۱	۲۲	۲۳	۲۴	۲۵	۲۶	۲۷	۲۸	۲۹	۳۰	۳۱	۳۲	۳۳	۳۴	۳۵	۳۶	۳۷	۳۸	۳۹	۴۰	۴۱	۴۲	۴۳	۴۴	۴۵	۴۶	۴۷	۴۸	۴۹	۵۰	۵۱
۱۶						✪																									
۲۰						✪																									
۲۱						✪																									
۲۳																															
۲۴																															
۲۵						✪																									
۲۶						✪																									
۲۸						✪																									
۲۹						✪																									
۳۱						✪																									
۳۲						✪																							✪		✪
۳۳						✪																									
۳۴						✪																									
۳۵						✪																									✪
۳۶						✪																									
۳۷						✪																									
۱						✪																									
۲						✪																									✪
۳						✪																									
۴						✪																									
۵						✪																									
۶																															
۸				✪		✪																									
۹						✪																							✪		✪
۱۰						✪																									
۱۱						✪																									
۱۲						✪																									
۱۳						✪																									
۱۴						✪																									
۱۵						✪																									
۱۶						✪																									
۱۷						✪																									
۱۹						✪																									
۲۰						✪																									
۲۳						✪																									
۲۴						✪																									
۲۶																															
۱				✪		✪																									
۲						✪																									
۳				✪		✪																									

سرشماری عمومی کشاورزی ۱۳۴۷

جدول ۲ - تاسیسات، تسهیلات و امکانات موجود در آبادیهای شهرستان مریوان

شماره ردیف آبادی در جدول ۱	آبادی	شهرداری یا هیئت امنای روستایی	دفتر خدمات کشاورزی	مرکز بهداشت و درمان روستایی	مرکز کشاورزی	دامپزشکی و دامپزشکی	شرکت تعاونی روستایی	شرکت تعاونی تولید کشاورزی	شرکت تعاونی مصرف	فروشگاه تعاونی روستایی	نفت فروشی	بنزین فروشی	کارخانه آرد	تعمیرگاه ماشین آلات کشاورزی	فروشگاه لوازم یدکی ماشین آلات کشاورزی	تعمیرگاه دوچرخه	تعمیرگاه موتور و دوچرخه
۱	۲	۳	۴	۵	۶	۷	۸	۹	۱۰	۱۱	۱۲	۱۳	۱۴	۱۵	۱۶	۱۷	۱۸	۱۹	۲۰	۲۱
۴	بنکول	*						*					*							
۵	بوربدر	*										*								
۶	بهرام آباد	*																		
۷	تازه آباد قلی	*											*							
۸	تخان	*																		
۹	تورخان آباد	*																		
۱۰	تقلی	*																		
۱۱	خانقاه رزاب	*																		
۱۲	دره شاخی	*																		
۱۳	دکاکاه	*																		
۱۴	دورود	*																		
۱۵	ذکریان	*																		
۱۶	ذلکه	*																		
۱۷	رزاب	*																		
۱۸	سرو آباد	*	*					*			*	*	*	*						
۱۹	سفید ار	*																		
۲۰	قلعه چی	*						*												
۲۱	قلعه گاه	*																		
۲۲	کرآباد	*											*							
۲۳	کرکدای	*																		
۲۴	کلاته	*																		
۲۵	کوفخاشی	*									*									
۲۶	لنگریز	*																		
۲۷	ماشی بن	*																		
۲۸	محمود آباد																			
۲۹	نمل	*																		
۳۰	نی آباد	*																		
۳۱	هالوژان	*																		
۳۲	هزارخانی	*																		
	بخش کلاترزان																			
	دهستان کلاترزان																			
۱	بروبدر	*																		
۲	بزان	*																		
۳	بهار آباد	*	*				*	*			*									
۴	بلوره	*																		
۵	تازه آباد بیسی آباد	*																		
۶	تازه آباد قلعه چوق	*													*					
۷	تودار روته	*																		
۸	تودار ملا	*																		
۹	تیرشیر	*									*									
۱۰	چاتوره	*																		
۱۱	چاولکان حاجی	*																		
۱۲	چاولکان وزیر	*																		

| شماره ردیف آبادی جدول ۱ | انبار عمومی محصولات کشاورزی | سردخانه | مکانیک وصنعتی تعمیرگاه | بهداشتی برای عموم | آسیاب برای غلات | آسیاب آردی | بیمارستان | بیمارستان | تولید پنبه و توزیع | تولید نیشکر | بیمارستان | بیمارستان | بیمارستان | بیمارستان | بیمارستان | بیمارستان | تولید آرد و دانه‌های خوراکی | تولید آسیاب | کمپوت و مرباسازی | بسته‌بندی میوه | کمپوت | بسته‌بندی | تولید عرق‌نعناع (گلاب) | تولید کلاب

سرشماری عمومی کشاورزی ۱۳۴۷

جدول ۲ - تاسیسات، تسهیلات و امکانات موجود در آبادیهای شهرستان مریوان

شماره ردیف آبادی در جدول ۱	آبادی	شورای اسلامی روستایی	دفتر خدمات بانکی	کارگاه تولید کنندگان صنایع دستی	مرکز کشاورزی	دامپزشکی و دامپزشکی	آزمایشگاه و دامپزشکی	شرکت تعاونی روستایی	شرکت تعاونی تولید کشاورزی	شرکت تعاونی مشاغل	شرکت تعاونی روستایی	فروشگاه تعاونی روستایی	نفت فروشی	بنگاه فروش	کانون فروش	تعمیرگاه ماشین آلات کشاورزی	تعمیرگاه وسائل نقلیه موتوری	تعمیرگاه ماشین آلات کشاورزی	تعمیرگاه دوچرخه	تعمیرگاه موتور و دوچرخه
۱	۲	۳	۴	۵	۶	۷	۸	۹	۱۰	۱۱	۱۲	۱۳	۱۴	۱۵	۱۶	۱۷	۱۸	۱۹	۲۰	۲۱
۱۳	خانقاه بوجو	+																		
۱۴	خانقاه حسن چادار	+																+		
۱۵	ذروسه	+																		
۱۶	خوشاب	+																		
۱۷	دره خنکه	+																		
۱۸	سرخران	+																		
۱۹	سوره بان	+	+					+					+		+					
۲۰	شوبشه	+																		
۲۱	عاله وران	+																		
۲۲	علی آباد	+						+			+	+	+		+					
۲۳	عیسی آباد	+						+												
۲۴	قطره زمین	+																		
۲۵	قادر آباد	+																		
۲۷	قلعه چوق	+																		
۲۸	قلعه شیخان	+																		
۲۹	کاکوزکریا	+						+												
۳۰	کلاتی	+																		
۳۱	کزرده	+																		
۳۲	لاندبرو	+																		
۳۳	ول	+																		
	دهستان کوماسی																			
۱	بابا	+																		
۲	باقل آباد	+																		
۳	برده سفید	+																		
۴	پلچه سور	+																		
۵	پلپاندر	+									+									
۶	پیرخضران	+																		
۸	چرشین	+																		
۹	حسن قره	+																		
۱۰	خشتین کوماسی	+																		
۱۱	زنوری	+									+	+								
۱۲	سورکول	+																		
۱۳	سیور	+																		
۱۴	شاهیدر	+																		
۱۶	شیخ شریتی	+										+	+							
۱۷	شیخ عطار	+						+				+	+							
۱۸	قاوتد	+																		
۱۹	کوره دره	+																		
۲۰	گلان	+																		
۲۱	لاویسان	+																		
۲۲	ماموله	+																		
۲۳	مولیشان	+																		
۲۴	ورو	+																		
۲۵	وشیشه سفلی	+																		
۲۶	وشیشه علیا	+																		

شماره ردیف آبادی در جدول ۱	انبار غلات	سردخانه	بانک و صندوق قرض‌الحسنه	پرورش ماهی	آسیاب آرد و برنج	آسیاب آرد و روغن	پمپ‌بنزین	تولید برق	تولید پنبه و روغن	پنبه‌پاک‌کنی	پیله‌خشک‌کنی	پوست‌پاک‌کنی	کشت و پاک‌کنی	پوست‌بندی خرما	کشت و مرغداری	تولید آسیاب	تولید آرد و نان	تولید قالیچه	تولید قالیچه (دستگاهی)	تولید کلاه	تولید و فروش آب	تولید و فروش آب (دستگاهی)	قنادی و ساخت نان	لحاف‌سازی	ساخت قالیچه خرمودی	ساخت قالیچه مردوخی	ساخت قالیچه خرمودی	پنبه‌پاک‌کنی	پیله‌خشک‌کنی	دباغی	سنگ‌سازی	آهنگری و مسگری	تولید ادوات کشاورزی	پرچم‌بری
	۲۱	۲۲	۲۳	۲۴	۲۵	۲۶	۲۷	۲۸	۱۹	۳۰	۲۱	۲۲	۲۳	۲۴	۲۵	۲۶	۲۷	۲۸	۲۹	۳۰	۳۱	۳۲	۳۳	۳۴	۳۵	۳۶	۳۷	۳۸	۳۹	۴۰	۴۱	۴۲	۴۳	۴۴
۱۴					○																														
۱۴																																			
۱۵					○																														
۱۶					○																	○													
۱۷																																			
۱۸					○																														
۱۹					○																														○
۲۰					○																														
۲۱																																			
۲۲					○																														
۲۳					○																														
۲۴					○																														
۲۵					○																														
۲۷										○												○													
۲۸																																			
۲۹					○																														
۳۰																																			
۳۱					○																														
۳۲					○																														
۳۴																						○													
۱					○																														
۲																																			
۳																																			
۴																																			
۵					○																														
۶																																			
۸																																			
۹																																			
۱۰																																			
۱۱					○																														
۱۲					○																														
۱۳																																			
۱۴																																			
۱۶																																			
۱۷					○																														
۱۸																																			
۱۹																																			
۲۰																																			
۲۱																																			
۲۲																																			
۲۳																																			
۲۴																																			
۲۵																																			
۲۶					○																														

سرشماری عمومی کشاورزی ۱۳۴۷

جدول ۲ - تاسیسات، تسهیلات و امکانات موجود در آبادیهای شهرستان مریوان

شماره ردیف آبادی در جدول ۱	آبادی	شورای اسلامی روستایی	دفتر خدمات و سازندگی	آزمایشگاه کشاورزی شهرستان	مرکز کشاورزی	دامپزشکی و آزمایشگاه دامپزشکی	ایستگاه دامپزشکی	شرکت تعاونی روستایی	شرکت تعاونی تولید کشاورزی	شرکت تعاونی مصرف	شرکت تعاونی روستایی	فروشگاه تعاونی روستایی	قنات فروشی	سردخانه فروشی	کانون پرورش	تعمیرگاه ماشین آلات کشاورزی	فروشگاه لوازم یدکی ماشین آلات کشاورزی	تعمیرگاه ماشین آلات کشاورزی	تعمیرگاه ادوات کشاورزی	تعمیرگاه دستگاه دوزندگی
۱	۲	۳	۴	۵	۶	۷	۸	۹	۱۰	۱۱	۱۲	۱۳	۱۴	۱۵	۱۶	۱۷	۱۸	۱۹	۲۰	۲۱
۲۷	خلیز آباد	*																		
۲۸	منگزاده	*																		
	دهستان نگل																			
۱	برقرو	*										*								
۲	بنی در	*																		
۳	بیدره	*																		
۴	بیچون	*																		
۵	داداشه کماندر	*											*		*					
۶	دانیکش	*																		
۷	دریله	*																		
۸	رهشنی	*																		
۹	زوشی	*																		
۱۰	ورگینه	*																		
۱۱	گلیه	*										*								
۱۲	میانه	*																		
۱۳	نگل	*						*				*	*							
۱۴	نمزل	*																		
	بخش مرکزی																			
	دهستان رقه ده																			
۱	بالک																			
۲	برقلعه	*																		
۳	بیله	*																		
۵	ترخان آباد	*										*								
۶	توتون در	*														*	*	*		*
۷	چوچه هازی																			
۸	چاوک	*																		
۹	چور	*																		
۱۰	حسن اوله	*																		
۱۱	خشکین	*																		
۱۲	خیر آباد	*																		
۱۳	درزیان	*																		
۱۴	درگاه شیخان	*																		
۱۶	دری	*																		
۱۷	رقه ده	*						*												
۱۸	ریخلان	*																		
۲۰	سردل	*																		
۲۱	سرنژهار	*																		
۲۲	سلمی سفلی	*																		
۲۳	سلمی علیا	*																		
۲۴	شارانی	*																		

فرهنگ آبادیهای استان کردستان

شماره ردیف آبادی در جدول ۱	انبار مواد مصرفی کشاورزی	سردخانه	بانک و صندوق قرض‌الحسنه	بنگاه برای مواد	آسیای آرد و برنج	آسیای آرد و برنج	بیمارستان	بیمارستان	تولید سبد و زنبیل	تولید جاجیم	پرورش کشاورزی	پرورش کشاورزی	پرورش کشاورزی	پرورش کشاورزی	کشت در برداری	پرورش مرغ	کشتزار	تولید آب‌میوه	تولید فرآورده‌های شیمیایی	تولید کلاه	تولید چیزهای بافتنی (گلیم)	قالی‌بافی و صادرات آن	نانوایی	نجاری	ساخت طاقی غیرفلزی	ساخت طاقی فلزی	پزشک‌کشی	روغن‌کشی	برق	نجاری	آهنگری و چرخکاری	تولید ادوات کشاورزی	تولید سبد
	۱۲	۲۲	۲۳	۲۵	۲۶	۲۷	۲۸	۲۹	۳۰	۳۱	۳۲	۳۳	۳۴	۳۵	۳۶	۳۷	۳۸	۳۹	۴۰	۴۱	۴۲	۴۳	۴۴	۴۵	۴۶	۴۷	۴۸	۴۹	۵۰	۵۱
۲۷																														
۲۸																														
۱				●	●																									
۲																														
۳					●																									
۴					●																									
۵																														
۶					●																									
۷					●																									●
۸					●																									
۹					●																									
۱۰					●																									
۱۱				●	●																									
۱۲					●																									●
۱۳					●																									
۱۴					●																									●
۱				●	●																									
۲				●	●																									
۳				●	●																									
۵																													●	
۶																														
۷				●																										●
۸																														
۹				●																										
۱۰				●																										●
۱۱				●																										
۱۲				●																										
۱۳				●																										
۱۴																														
۱۶																														
۱۷				●																										
۱۸																														
۲۰																														
۲۱				●																										
۲۲				●	●																									
۲۳				●	●																									
۲۴				●	●																									●

شماره ردیف آبادی در جدول ۱	آبادی	شهرداری یا مرکز دهستان	دفتر مجلس شورای ملی	مرکز مخابرات کشاورزی	مرکز مخابرات عمومی	مرکز بهداشت	درمانگاه و درمانگاه	شرکت تعاونی روستایی	شرکت تعاونی مصرف	شرکت تعاونی تولید کشاورزی	شرکت تعاونی مشاع	فروشگاه تعاونی روستایی	نفت فروشی	برق فروشی	کارخانه یخ فروشی	تعمیرگاه ماشین آلات کشاورزی	تعمیرگاه وسایل نقلیه موتوری	تعمیرگاه ماشین آلات کشاورزی	تعمیرگاه وسایل نقلیه موتوری	تعمیرگاه تخم و نهال
۱	۲	۳	۴	۵	۶	۷	۸	۹	۱۰	۱۱	۱۲	۱۳	۱۴	۱۵	۱۶	۱۷	۱۸	۱۹	۲۰	۲۱
۲۵	شیخه کوره	*																		
۲۶	عمر آباد تازه / ملیا	*																		
۲۸	کال سفلی	*																		
۲۹	کال ملیا	*																		
۳۰	کانی دینار																*	*		
۳۱	کانی کوزه ده	*																		
۳۲	کلکه چان	*																		
۳۳	کله بوشجه	*										*								
۳۴	گویزه کوره	*						*												
۳۵	مرلف	*																		
۳۶	نژمار	*																		
۳۷	نشکاش	*																		
۳۸	نته	*				*		*				*	*							
۳۹	وسنه	*																		
۴۰	وله ژیر	*						*				*	*							
	دهستان نی																			
۲	بردوره	*																		
۳	بیتاو پله	*																		
۵	پیرصفا	*																		
۶	پیله	*																		
۷	تازه آباد	*																		
۸	درتنگی	*										*	*							
۱۰	سیاناو	*																		
۱۱	سیف سفلی	*																		
۱۲	سیف علیا	*										*	*							
۱۳	کانی سانان	*																		
۱۴	کانی سفید	*																		
۱۵	دولان	*																		
۱۶	لنج آباد	*																		
۱۷	محمده	*																		
۱۸	مرمک	*																		
۱۹	نی	*						*												
۲۰	ولیمه	*						*												
۲۱	یتکیچه	*																		

فرهنگ آبادیهای استان کردستان

شماره ردیف آبادیهای جدول ۱	زنبورداری و محصولات کشاورزی	سردخانه	بانک و صندوق تعاونی	برق برای مصرف	آسیابی آرد و غله	آسیابی آرد دارای	بیجاری	تولید سبد گردوگی	تولید خیاطی	برادرکشی	پیشه بافی	کشتی بافی	پیشه بندی	کشت دیم	تولید آسیاب	تولید غرفه آورده دارای	تولید کلاب	تولید چوب کاری (ارگلاب)	قنداقی و ساخت تو	لیخ سازی	ساخت قایق موتوری	ساخت قایق غیرموتوری	پنبه کاری	روغن کشی	دوغاب	ریخ سازی	آسیاب بادی	تولید ادوات کشاورزی
۱	۲۱	۲۲	۲۳	۲۴	۲۵	۲۶	۲۷	۲۸	۲۹	۳۰	۳۱	۳۲	۳۳	۳۴	۳۵	۳۶	۳۷	۳۸	۳۹	۴۰	۴۱	۴۲	۴۳	۴۴	۴۵	۴۶	۴۷	۴۸	۵۰
۲۵					✓																								
۲۶					✓																								
۲۸					✓																								
۲۹					✓																							✓	
۳۰					✓																								
۳۱					✓																								
۳۲					✓																								
۳۳																													
۳۴					✓																								
۳۵					✓																								
۳۶					✓																								
۳۷					✓																								
۳۸					✓																							✓	
۳۹					✓																								
۴۰					✓																								
۲					✓																								
۳					✓																								
۵					✓																								
۶					✓																								
۷					✓																								
۸					✓																								
۱۰					✓																								
۱۱					✓																								
۱۲					✓																								
۱۳					✓																							✓	
۱۴					✓																								
۱۵					✓																								
۱۶					✓																								
۱۷					✓																								
۱۸					✓																								
۱۹					✓																								
۲۰					✓																								
۲۱					✓																								

بسمه تعالی

جمهوری اسلامی ایران

وزارت برنامه و بودجه

مرکز آمار ایران

فرم ۳- پرسشنامه آبادی

شماره خوشه: _____

نام آبادی: _____

شهرستان: _____

دهستان: _____

بخش ۱- وضع آبادی و خطر حوادث

دارای مسکونی: بلی ☐۱ خیر ☐۲

دارای مسکونی خالی: بلی ☐۳ خیر ☐۴

بخش ۲- وضع آب کشاورزی

۲۰۱ نوع آب	تعداد	حجم تقریبی
قنات	۱	
چشمه طبیعی	۱	
رودخانه	۲	

۲۰۲ وضع آب آشامیدنی

نوع منبع	تعداد
چشمه دائمی	۱
چشمه فصلی	۱
قنات	۳

۲۰۳ وضع آب برکه

نوع منبع		تعداد
دائمی	۱	
	۲	
فصلی	۳	
	۴	
برکه	۵	

بخش ۳- ماشینهای کشاورزی

شرح	تعداد											
۳۰۱												
تراکتور	۱											
کمباین	۲											
تیلر	۳											

۳۰۲

شرح	تعداد متعلق به آبادی
۱	۲
۰۱ دروگر	
۰۲ صاف کن	
۰۳ بسته بند (بیلر)	
۰۴ پاپور	
۰۵ ماشین خرمنکوب غلات	
۰۶ ماشین خرمنکوب برنج	
۰۷ ماشین خرمنکوبی	
۰۸ سم پاش موتوری	
۰۹ دستکش	
۱۰ بذرپاش	
۱۱ کودپاش	
۱۲ سم پاش آب	

بخش ۴- توزیع شهرنشینی و مهاجرت

نوع دهات	جمعیت آبادی در سال	جمعیت آبادی در سال	شهرنشینی	مهاجرت	علت مهاجرت
۱	۲	۳	۴	۵	۶
۱					
۲					
۳					
۴					
۵					

بخش ۵- راه

۵۰۱ راه اصلی دهستان

نوع راه	عرض راه	طول راه	نوع رویه	وضع راه

۵۰۲ راه فرعی

نوع راه	عرض راه	طول راه	نوع رویه	وضع راه

۵۰۳ راه آبادی

نوع راه	عرض راه	طول راه	نوع رویه	وضع راه

بخش ۶- ارتباط با پایتخت

۶۰۱ فاصله آبادی تا پایتخت: _____ کیلومتر

فاصله	زمان

۶۰۲ وسایل نقلیه عمومی

نوع وسیله	تعداد	زمان

بخش ۷- وضع آبادی

شرح	تعداد	شهرنشینی آبادی	سکنه آبادی	سکنه آبادی
۱		۲	۳	۴
تعداد خانوار: ۰۱				
تعداد خانوار: ۰۲				
تعداد خانوار: ۰۳				
تعداد خانوار: ۰۴				
تعداد خانوار: ۰۵				
تعداد خانوار: ۰۶				
تعداد خانوار: ۰۷				
تعداد خانوار: ۰۸				
تعداد خانوار: ۰۹				
تعداد خانوار: ۱۰				
تعداد خانوار: ۱۱				
تعداد خانوار: ۱۲				
تعداد خانوار: ۱۳				
تعداد خانوار: ۱۴				

بخش ۸- تعاونی

۸۰۱ تعاونی آبادی

نوع تعاونی	تعداد اعضا	سرمایه	سود

۸۰۲ تعاونی دهستان

نوع تعاونی	تعداد اعضا	سرمایه	سود

بخش ۹- وضع آب آشامیدنی

۹۰۱ منبع آب آشامیدنی

منبع	تعداد

۹۰۲ وضع آب آشامیدنی

وضع آب	تعداد

بخش ۱۰- بهداشت

۱۰۱ بهداشت آبادی

۱۰۲ بهداشت دهستان

بخش ۱۱- خدمات کشاورزی

بخش ۱۲- خدمات آموزشی

بخش ۱۳- خدمات دامپزشکی

بخش ۱۴- خدمات تعاونی

بخش ۱۵- خدمات دامداری

بخش ۱۶- صنایع دستی

بخش ۱۷- سایر خدمات

قسمت فرعی محصولات کشاورزی آبادی

بخش ۱۸ - غلات

نام محصول		قسمت فرعی محصول
گندم	۱	
جو	۲	
برنج شلتوک	۳	
ارزن	۴	
[illegible]	۵	

بخش ۱۹ - [illegible]

نام محصول		قسمت فرعی محصول
پنبه تخم	۱	
پنبه [illegible]	۲	
توتون	۳	
تنباکو	۴	

بخش ۲۰ - حبوبات

نام محصول		قسمت فرعی محصول
نخود	۱	
عدس	۲	
باقلا	۳	

بخش ۲۱ - دانه‌های روغنی

نام محصول		قسمت فرعی محصول
سویا	۱	
[illegible]	۲	

بخش ۲۲ - [illegible]

نام محصول		قسمت فرعی محصول
[illegible]	۱	
خربزه	۲	
[illegible]	۳	

بخش ۲۳ - [illegible]

نام محصول		قسمت فرعی محصول
سیب زمینی	۱	
گوجه فرنگی	۲	
پیاز	۳	
[illegible]	۴	

بخش ۲۴ - [illegible]

نام محصول		قسمت فرعی محصول
زعفران	۱	

بخش ۲۵ - [illegible]

نام محصول		قسمت فرعی محصول
سیب	۱	
گلابی	۲	
زردآلو	۳	

بخش ۲۶ - [illegible]

نام محصول		قسمت فرعی محصول
پرتقال	۱	
نارنگی	۲	
[illegible]	۳	
[illegible]	۴	

بخش ۲۷ - [illegible]

نام محصول		قسمت فرعی محصول
[illegible]	۱	
[illegible]	۲	
[illegible]	۳	
[illegible]	۴	
[illegible]	۵	
[illegible]	۶	
[illegible]	۷	
زیتون	۸	
انگور	۹	
چای	۱۰	

بخش ۲۸ - [illegible]

نام محصول		قسمت فرعی محصول
[illegible]	۱	
پسته	۲	
گردو	۳	
[illegible]	۴	
[illegible]	۵	
[illegible]	۶	
[illegible]	۷	
[illegible]	۸	

بخش ۲۹ - [illegible]

نام محصول		قسمت فرعی محصول
شیر	۱	
عسل [illegible]	۲	
[illegible]	۳	
[illegible]	۴	
[illegible]	۵	
[illegible]	۶	

قسمت تولید و قسمت فرعی محصولات کشاورزی آبادی

بخش ۳۰ - [illegible]

نام محصول	تولید [illegible]	قسمت فرعی محصول
[illegible]	۱	
[illegible]	۲	
[illegible]	۳	

بخش ۳۱ - [illegible]

نام محصول	تولید [illegible]	قسمت فرعی محصول
[illegible]	۱	
[illegible]	۲	
[illegible]	۳	

بخش ۳۲ - [illegible]

نام محصول	تولید [illegible]	قسمت فرعی محصول
[illegible]	۱	

بخش ۳۳ - [illegible]

نام محصول	تولید [illegible]	قسمت فرعی محصول
[illegible]	۱	
[illegible]	۲	
[illegible]	۳	

بخش ۳۴ - [illegible]

نام محصول	تولید [illegible]	قسمت فرعی محصول
[illegible]	۱	
[illegible]	۲	
[illegible]	۳	

بخش ۳۵ - [illegible]

نام محصول	تولید [illegible]	قسمت فرعی محصول
[illegible]	۱	
[illegible]	۲	
[illegible]	۳	
[illegible]	۴	
[illegible]	۵	
[illegible]	۶	

قسمت تولید [illegible] دامی

بخش ۳۶ - [illegible]

نام محصول	تولید [illegible]	نام محصول	تولید [illegible]
[illegible]	۱	[illegible]	۶
[illegible]	۲	[illegible]	۷
[illegible]	۳	[illegible]	۸
[illegible]	۴	[illegible]	۹
[illegible]	۵	[illegible]	۱۰

بخش ۳۷ - [illegible]

نام محصول	تولید [illegible]	نام محصول	تولید [illegible]
[illegible]	۱	[illegible]	۱
[illegible]	۲	[illegible]	۲
[illegible]	۳	[illegible]	۳
[illegible]	۴	[illegible]	۴
[illegible]	۵	[illegible]	۵
[illegible]	۶	[illegible]	۶
[illegible]	۷	[illegible]	۷
[illegible]	۸	[illegible]	۸
[illegible]	۹	[illegible]	۹
[illegible]	۱۰	[illegible]	۱۰

بخش ۳۸ - [illegible]

نام محصول	تولید [illegible]	نام محصول	تولید [illegible]
[illegible]	۱	[illegible]	۶
[illegible]	۲	[illegible]	۷
[illegible]	۳	[illegible]	۸
[illegible]	۴	[illegible]	۹
[illegible]	۵	[illegible]	۱۰

نام و نام خانوادگی [illegible]

امضا ..... تاریخ .....

نام و نام خانوادگی ناظر [illegible]

امضا ..... تاریخ .....

نام و نام خانوادگی [illegible] مسئول گروه

امضا ..... تاریخ .....

فهرست مجموعه نشریات فرهنگ آبادیهای کشور، سرشماری عمومی کشاورزی ۱۳۶۷

نشریاتی که با علامت * مشخص شده، منتشر شده‌اند.

۱ــ تهران

۲ــ مرکزی

۳ــ گیلان

۴ــ مازندران

۵ــ آذربایجان شرقی

۶ــ آذربایجان غربی

۷ــ باختران

۸ــ خوزستان

۹ــ فارس

۱۰ــ کرمان

۱۱ــ خراسان

۱۲ــ اصفهان

۱۳ــ سیستان و بلوچستان

* ۱۴ــ کردستان

۱۵ــ همدان

* ۱۶ــ چهارمحال و بختیاری

۱۷ــ لرستان

* ۱۸ــ ایلام

۱۹ــ کهگیلویه و بویراحمد

۲۰ــ بوشهر

۲۱ــ زنجان

۲۲ــ سمنان

۲۳ــ یزد

۲۴ــ هرمزگان