بسمه‌تعالی

پیشگفتار

سرشماری عمومی نفوس و مسکن در ایران به موجب قانون ، هر ۱۰ سال یکبار توسط مرکز آمار ایران انجام می‌شود . تاکنون چهار سرشماری عمومی نفوس و مسکن درسالهای ۱۳۳۵ ، ۱۳۴۵ ، ۱۳۵۵ و ۱۳۶۵ به مرحله اجرا درآمده است . نخستین سرشماری ، توسط اداره کل آمار عمومی ، و سرشماریهای بعدی ، توسط مرکز آمار ایران انجام گرفته است . سرشماری سال ۱۳۶۵ ، اولین سرشماری در نظام جمهوری اسلامی ایران است که علی‌رغم جنگ تحمیلی ، محاصره اقتصادی و مضیقه‌های ناشی از هر یک ، به حول و قوه الهی مطابق برنامه‌پیش‌بینی شده به نحو مطلوب به انجام رسید . سرشماری عمومی نفوس و مسکن ، مناسبترین ابزار برنامه‌ریزیهای توسعه اجتماعی ، اقتصادی و فرهنگی در کشور است که با ارائه آمار و اطلاعات درست ، رهنمودهای لازم برای رسیدن به اهداف برنامه‌ریزیهای کوتاه‌مدت ، میان‌مدت و بلند مدت را دراختیار سیاستگزاران ، مسئولان و برنامه‌ریزان کشور قرار می‌دهد .

وسعت و عظمت کار سرشماری ، مرکز آمار ایران را بر آن داشت که ازنیمه دوم سال ۱۳۶۱ با برنامه‌ریزیهای دقیق ، فعالیت مستمر و پیگیری را برای تهیه مقدمات سرشماری عمومی نفوس و مسکن آغاز کند . اولین قدم در این زمینه ، شناخت نیازهای اساسی دستگاههای مسئول کشور بود که بر آن اساس ، طرح مقدماتی سرشماری تهیه شد و به طور آزمایشی در مناطق شهری و روستایی سه شهرستان آستانه‌اشرفیه از استان گیلان ، سراوان از استان سیستان و بلوچستان و شادگان از استان خوزستان و نیز در چند حوزه نمونه در هر یک از استانهای دیگر به مرحله اجرا درآمد . با استفاده از نتایج حاصل از آزمایش سرشماری ، پرسشنامه‌ها ، فرمها و دستورالعملهای فنی و اجرایی مورد تجدید نظر قرار گرفت و بر آن اساس ، طرح نهایی سرشماری تهیه و آماده اجرا شد . عملیات اجرایی سرشماری به طور همزمان در تمام نقاط کشور از تاریخ ۱۶ تا ۳۰ مهرماه سال ۱۳۶۵ انجام شد . در این مرحله ، سازمان برنامه و بودجه استانها ، مراکز تربیت معلم و سایر سازمانها و موسسات دولتی و همچنین نهادهای انقلاب اسلامی ، همکاریهای ارزنده‌ای با مرکز آمار ایران داشتند و مردم فداکار ایران نیز با همیاری و مساعدت خود ، امکان اجرای موفقیت آمیز سرشماری را فراهم آوردند .

پرسشنامه‌هایی که در جریان اجرای سرشماری تکمیل شده است ، حجم عظیمی از اطلاعات آماری را در بر دارد که در جداول متعدد ، برای هر یک از سطوح جغرافیایی ، قابل استخراج و ارائه است . برخی از این اطلاعات در قالب نشریات نتایج سرشماری ارائه می‌شود و سایر اطلاعات در صورت نیاز و برحسب مورد ، در اختیار استفاده‌کنندگان قرار خواهد گرفت .

فرهنگ آبادیهای شهرستان ، یکی از مجموعه نشریات نتایج سرشماری عمومی نفوس و مسکن است که در ۱۹۵ جلد برای ۱۹۵شهرستان (بر اساس تقسیمات کشوری در زمان سرشماری) منتشر می‌شود . در هر یک از این نشریات ، ۳۹ خصوصیت عمده جمعیتی ، اجتماعی ، اقتصادی و فرهنگی برای هر یک از آبادیهای دارای سکنه و نیز جدولی در مورد آبادیهای خالی از سکنه شهرستان به تفکیک بخش‌ودهستان ارائه شده است . همچنین این نشریات شامل نقشه کشور (که نشان دهنده موقعیت شهرستان در داخل استان است) ، نقشه شهرستان (به تفکیک بخش و دهستان ، و موقعیت مراکز بخش، نقاط شهری و آبادیهای دارای ۲۰۰۰ نفر جمعیت و بیشتر) و نقشه‌های مربوط به بخش یا بخشهای شهرستان (به تفکیک دهستان و آبادیهای دارای ۲۰ خانوار و بیشتر) است .

لازم به یادآوری است ، نقشه شهرستانها که موقعیت کلیه آبادیها (دارای سکنه و خالی از سکنه) روی آن مشخص شده ، در مرکز آمار ایران موجود و قابل ارائه به استفاده‌کنندگان است .

امید است این مجموعه از نشریات نتایج سرشماری بتواند اطلاعات لازم برای شناخت‌اوضاع اجتماعی و اقتصادی آبادیهای کشوررا در اختیار تصمیم‌گیران ، برنامه‌ریزان و پژوهشگران قرار دهد .

مرکز آمار ایران

فهرست مندرجات فرهنگ آبادیهای شهرستان بهشهر

عنوان	صفحه
تعاریف و مفاهیم مورد استفاده در سرشماری عمومی نفوس و مسکن سال ۱۳۶۵ (ویژه فرهنگ آبادیها)	
جمعیت (جامعه مورد سرشماری)	یک
خانوار	یک
اقامتگاه معمولی	دو
شهر (نقطه شهری)	دو
آبادی (نقطه روستایی)	دو
جمعیت ساکن در نقاط شهری	دو
جمعیت ساکن در نقاط روستایی	دو
سن	دو
مهاجران وارد شده	دو
محل تولد	دو
باسواد	دو
کار	سه
وضع فعالیت در ۷ روز گذشته	سه
مفاهیم به کار رفته در این نشریه	
نسبت جنسی	چهار
گروههای عمده سنی	چهار
نسبت باسوادی	چهار
ویژگیهای عمده نقاط روستایی شهرستان	
جمعیت	۱
خانوار	۴
مهاجرت	۴
سواد	۵
وضع فعالیت	۶
نقشه تقسیمات کشوری جمهوری اسلامی ایران به تفکیک استان ؛ ۱۳۶۵	۹
نقشه شهرستان به تفکیک بخش و دهستان	۱۰

عنوان	صفحه

نقشه روستایی بخش گلوگاه بهشهر از استان مازندران ۱۱

نقشه روستایی بخش مرکزی شهرستان بهشهر از استان مازندران ۱۲

نقشه روستایی بخش نکا از شهرستان بهشهر از استان مازندران ۱۴

نقشه روستایی بخش یانه سر شهرستان بهشهر از استان مازندران ۱۵

جداول

خصوصیات اجتماعی ـ اقتصادی آبادیهای دارای سکنه شهرستان ۱۸

نوع راه و فعالیت کشاورزی آبادیهای خالی از سکنه شهرستان ۲۸

پیوستها

فرم ۳ـ (پرسشنامه آبادی)

فهرست مجموعه نشریات فرهنگ آبادیهای کشور براساس نتایج سرشماری عمومی نفوس و مسکن سال ۱۳۶۵

تعاریف و مفاهیم مورد استفاده در سرشماری عمومی نفوس و مسکن سال ۱۳۶۵ (ویژه فرهنگ آبادیها)

جمعیت (جامعه‌موردسرشماری)

اعضای همه خانوارهای معمولی ساکن و دستجمعی که‌اقامتگاه معمولی آنان در زمان‌سرشماری‌درایران‌قراردارد‌ونیزاعضای‌کلیه خانوارهای معمولی غیر ساکن کشور، جامعه موردسرشماری را تشکیل می‌دهند . اعضای هیئتهای سیاسی و سفارتخانه‌های خارجی در ایران‌وافرادخانواده آنان جزو جامعه مورد سرشماری محسوب نمی‌شوند ، اما ایرانیان عضو هیئتهای سیاسی‌و سفارتخانه‌های ایران در خارج از کشوروافرادخانواده آنان ، جزو جامعه مورد سرشماری به حساب می‌آیند .

خانوار

خانوار از چند نفر تشکیل می‌شود که با هم در یک اقامتگاه زندگی می‌کنند ، با یکدیگر همخرج هستند و معمولا " با هم‌غذا می‌خورند . فردی که به تنهایی زندگی می‌کند نیز ، خانوارتلقی می‌شود .

خانوارمعمولی : خانوار با تعریف فوق ، اکثر افراد کشور را در بر می‌گیرد و به همین دلیل این‌گونه خانوارها ، " خانوار معمولی " نیز نامیده می‌شود .

خانوارمعمولی‌ساکن : خانواری که در اقامتگاه ثابت سکونت دارد ، " خانوارمعمولی ساکن " نامیده می‌شود .

خانوارمعمولی‌غیرساکن : خانواری که در زمان سرشماری در اقامتگاه ثابتی سکونت ندارد ، " خانوار معمولی غیرساکن " نامیده می‌شود .

این دسته از خانوارها شامل سه گروه زیر است :

۱ ــ خانوارهایی که در زمان سرشماری در کوچ به سر می‌برند و یا در خارج شهرها وآبادیها در زیر چادر زندگی می‌کنند .

۲ ــ خانوارهایی که در محل زندگی ثابتی زندگی نمی‌کنند و به‌طور مداوم محل زندگی خود راتغییر می‌دهند ، مانند کولیها .

۳ ــ خانوارهایی که محل زندگی مشخص ندارند و شبها معمولا " در پارکها ، خرابه‌ها ، زیرپلها و . . . بیتوته‌می‌کنند .

خانواردستجمعی : مجموعه افرادی که به دلیل داشتن هدف یا ویژگیهای مشترک مانند تحصیل ، بیماری‌روانی و . . . باهم در یک موسسه‌از قبیل خوابگاه دانشجویی ، آسایشگاه روانی و . . . زندگی می‌کنند ، یک خانواردستجمعی به‌حساب می‌آیند . در این سرشماری ،افرادی که در ندامتگاهها ، بازداشتگاهها‌و مراکز مشابه نگهداری می‌شوند ونیز افرادی که درسربازخانه‌ها ، پادگانها ، پاسگاهها ،پایگاهها ، یا اردوگاههای نظامی و انتظامی به‌طور جمعی به سر می‌برند و همچنین دانش‌آموزان ودانشجویان موسسات آموزشی نیروهای نظامی و انتظامی ، به عنوان‌اعضای خانوار دستجمعی مورد سرشماری قرار نمی‌گیرند . این گونه افراد همراه با سایر اعضای خانوار معمولی‌خود سرشماری می‌شوند .

اقامتگاه معمولی

اقامتگاه معمولی خانوار، محلی است که خانوار در زمان سرشماری در آنجا زندگی می‌کند ، مشروط بر اینکه اقامتگاه دیگری نداشته باشد . اقامتگاه معمولی‌خانواری که در زمان سرشماری بیش از یک اقامتگاه دارد ، محلی است که بیشترین مدت سال را در آنجا به سرمی‌برد.

شهر (نقطه‌شهری)

منظور از شهر ، هر یک از نقاطی است که دارای شهرداری باشد .

آبادی (نقطه‌روستایی)

آبادی به مجموعه یک یا چند مکان و اراضی به هم پیوسته (اعم از کشاورزی و غیرکشاورزی) گفته می‌شود که خارج از محدوده شهرها واقع شده و دارای محدوده ثبتی یا عرفی مستقل باشد . اگر آبادی در زمان سرشماری ، محل‌سکونت خانوار یا خانوارهایی باشد ، " دارای سکنه " و در غیر این صورت ، " خالی از سکنه " تلقی می‌شود .

جمعیت ساکن در نقاط شهری

منظور از جمعیت ساکن در نقاط شهری‌در هر یک از محدوده‌های بخش ، شهرستان ، استان یا کشور ، جمعیت کلیه شهرهایی است که در همان محدوده قرار دارد و جمعیت هر شهر عبارت‌است از مجموع تعداد اعضای همه خانوارهای معمولی ساکن و دستجمعی که اقامتگاه معمولی آنها در زمان سرشماری در آن شهر واقع است .

جمعیت ساکن در نقاط روستایی

منظوراز جمعیت ساکن در نقاط روستایی‌در هر یک از محدوده‌های‌دهستان ، بخش ، شهرستان ، استان‌یا کشور ، جمعیت‌کلیه‌آبادیهایی است که در همان محدوده قرار دارد و جمعیت هرآبادی عبارت است ازمجموع تعداد اعضای همه خانوارهای معمولی ساکن و دستجمعی‌که اقامتگاه معمولی آنها در زمان سرشماری درآن آبادی واقع است .

سن

منظور از سن ، تعداد سالهای کاملی است که از زمان تولد فرد گذشته‌است .

مهاجران‌واردشده

در هر شهر یا آبادی ، آن دسته از اعضای خانوارهای معمولی ساکن و دستجمعی که متولد آنجا نباشند ، مهاجر شناخته می‌شوند .

محل‌تولد

منظور از محل تولد ، آبادی یا شهری است که در زمان تولد فرد ، اقامتگاه معمولی مادر او بوده است .

باسواد

کسانی که می‌توانند به فارسی‌یا هرزبان دیگری متن‌ساده‌ای را بخوانند و بنویسند ، خواه مدرک رسمی داشته یا نداشته باشند ،باسواد تلقی می‌شوند . همه محصلان از جمله نوآموزان سال اول ابتدایی و سوادآموزان نهضت سوادآموزی نیز باسواد به حساب می‌آیند .

کار

کار ، هر فعالیت فکری یا بدنی است‌که قانونا " مجاز باشد و به منظور کسب درآمد (نقدی ،غیرنقدی) صورت گیرد .

وضع فعالیت در ۷ روز گذشته

در این سرشماری ، وضع فعالیت افراد در ۷ روز پیش از مراجعه مامور سرشماری موردنظر است . هر یک‌ازافراد از این نظر و با توجه‌به تعریف کار ، در یکی از گروههای زیر قرار می‌گیرند :

شاغل : افراد زیر شاغل به حساب می‌آیند :

ـ کسانی که دارای‌شغلی هستند ، اعم ازاینکه در ۷ روز پیش ازمراجعه مامور سرشماری کار کرده و یا به عللی از قبیل مرخصی ،بیماری، تعطیل موقت محل کار و . . . کار نکرده‌اند و پس از رفع علت به کار خود ادامه خواهند داد .

ـ کسانی‌که شغل مستمر نداشته ولی در ۷ روز پیش از مراجعه مامور سرشماری ، حداقل دو روز کارکرده‌اند .

ـ کسانی که‌تحت عنوان‌کارآموز در ۷ روز پیش از مراجعه مامور سرشماری به کار اشتغال داشته‌اند .

ـ کسانی که دارای شغلی هستند ، ولی در ۷ روز پیش ازمراجعه مامور سرشماری به اقتضای فصل و ماهیت فصلی کار خود ، کارنکرده‌اند (بیکاران فصلی) ، مشروط بر آنکه در جستجوی کار دیگری هم نباشند .

ـ افرادی که به انجام خدمت وظیفه عمومی مشغول هستند .

ـ کسانی که در حال گذراندن دوره‌های آموزشی در دانشکده‌ها و آموزشگاههای مربوط به نیروهای نظامی و انتظامی هستند .

بیکار (جویای‌کار) : کسانی که شاغل به حساب نمی‌آیند و در ۷ روز پیش از مراجعه مامورسرشماری در جستجوی کار بوده‌اند ،بیکار (جویای کار) تلقی می‌شوند .

محصل : کسانی که شاغل ، بیکار (جویای‌کار) محسوب نمی‌شوند و در ۷ روز پیش از مراجعه‌مامور سرشماری در حال تحصیل بوده‌اند ،محصل به حساب می‌آیند .

خانه‌دار : خانه‌دار به‌کسانی گفته می‌شود که شاغل ، بیکار (جویای‌کار) و محصل به حساب نمی‌آیند و بنابر اظهار پاسخگو ، در ۷ روز پیش از مراجعه مامور سرشماری به خانه‌داری مشغول بوده‌اند .

دارای درآمدبدون‌کار : کسانی که شاغل ، بیکار (جویای‌کار) محصل و خانه‌دار محسوب نمی‌شوند و درآمدهای مستمری مانندحقوق‌بازنشستگی، حقوق‌وظیفه ، درآمد املاک و مستغلات ، سودسهام و . . . دارند ، دارای درآمد بدون کار محسوب می‌شوند .

سایر : کسانی که از نظر وضع فعالیت در ۷ روز پیش از مراجعه مامور سرشماری ، در هیچ یک از گروههای بالا قابل طبقه‌بندی نیستند ،درگروه سایر قرار می‌گیرند .

مفاهیم به کار رفته در این نشریه

نسبت‌جنسی

نسبت تعداد مردان به زنان یا زنان به مردان ، نسبت جنسی نامیده می‌شود . معمولا " در این مورد نسبت تعداد مردان به زنـــان را محاسبه‌می‌کنند و به صورت درصد ارائه می‌دهند . یعنی اگرM تعداد مردان و F تعداد زنان در یک منطقه جغرافیایی باشد ، نسبت جنســی درآن منطقه عبارت خواهد بود از :

$$\text{نسبت‌جنسی} = \frac{M}{F} \times ۱۰۰$$

گروههای عمده سنی

در مجموعه نشریات نتایج سرشماری عمومی نفوس و مسکن سال ۱۳۶۵ ، علاوه بر سنین منفرد و گروههای سنی منظم (۵ سالـــه و ۱۰ ساله) ، طبقه‌بندی سنی دیگری نیز برای جمعیت در نظر گرفته شده است که هر طبقه آن ،یک گروه عمده سنی نامیده می‌شود و عبارت است از:

افراد ۱ ــ ۵ ساله : نوباوگان

افراد ۶ ــ ۱۰ ساله : کودکان

افراد ۱۱ ــ ۱۴ ساله : نوجوانان

افراد ۱۵ ــ ۲۴ ساله : جوانان

افراد ۲۵ ــ ۶۴ ساله : میانسالان

افراد ۶۵ ساله وبیشتر : بزرگسالان

افرادی که سن آنان معلوم نبوده و یا امکان انتساب آنان به یکی از گروههای سنی وجود نداشته است ، در گروه " سن نامشخص"منظور شده است .

نسبت‌باسوادی

این نسبت درهر جامعه از تقسیم تعداد افراد با سواد در یک سن یا گروه سنی معین به جمعیت آن سن یا گروه سنی به دست می‌آید و معمولا " به صورت " درصد " بیان می‌شود .

ویژگیهای عمده نقاط روستایی شهرستان بهشهر

بهشهر یکی از شهرستانهای استان مازندران است که در قسمت مرکزی این استان واقع شده و مرکز آن شهر بهشهر است . این شهرستان دارای ۴ شهر بهشهر ، رستم‌کلا ، گلوگاه و نکا است . همچنین شهرستان بهشهر به ۴ بخش شامل ۷ دهستان تقسیم شده ومتشکل از ۱۹۲ آبادی دارای سکنه و ۳۲ آبادی خالی از سکنه است .

جمعیت

در سرشماری عمومی نفوس و مسکن مهرماه ۱۳۶۵ ، شهرستان بهشهر دارای ۲۱۶۹۹۷ نفر جمعیت بوده است . از این تعداد ، ۹۸۹۸۴ نفر ساکن در نقاط شهری و ۱۱۸۰۱۳ نفر ساکن در نقاط روستایی بوده‌اند .

جدول ۱ـ تعداد آبادیهای دارای سکنه شهرستان برحسب بخش ، به تفکیک طبقات جمعیتی

بخش	جمع	۱ تا ۲۴ نفر	۲۵ تا ۴۹ نفر	۵۰ تا ۹۹ نفر	۱۰۰ تا ۲۴۹ نفر	۲۵۰ تا ۴۹۹ نفر	۵۰۰ تا ۹۹۹ نفر	۱۰۰۰ تا ۲۴۹۹ نفر	۲۵۰۰ تا ۴۹۹۹ نفر	۵۰۰۰ نفر و بیشتر
شهرستان بهشهر	۱۹۲	۲۴	۳	۱۴	۵۰	۳۱	۳۰	۳۴	۵	۱
گلوگاه	۲۲	۱	۰	۰	۱	۳	۲	۱۳	۱	۱
مرکزی	۴۲	۲۱	۰	۱	۲	۲	۲	۱۰	۴	۰
نکا	۵۵	۰	۰	۱	۱۹	۱۱	۱۳	۱۱	۰	۰
رستم‌کلا	۷۳	۲	۳	۱۲	۲۸	۱۵	۱۳	۰	۰	۰

از جمعیت نقاط روستایی این شهرستان ، ۵۸۶۱۴ نفر را مردان و ۵۹۳۹۹ نفر را زنان تشکیل می‌داده‌اند . نسبت جنسی در این جمعیت نشان می‌دهد که‌درمقابل‌هر۱۰۰ نفر زن ، ۹۹ نفر مردوجود دارد . این نسبت در بین اطفال کمتر از یکساله ۹۸ و در بین افراد ۶۵ ساله و بیشتر ۱۰۲ است . پایینترین نسبت جنسی (۹۸) به سه گروه سنی اطفال (کمتر از یکساله) ، نوباوگان (۱ ـ ۵ ساله) و نوجوانان (۱۱ ـ ۱۴ ساله) و بالاترین نسبت ، به گروه سنی بزرگسالان (۶۵ ساله و بیشتر) تعلق دارد .

جدول ۲ - جمعیت نقاط روستایی شهرستان برحسب بخش و گروههای عمده سنی، به تفکیک جنس

گروههای عمده سنی	مرد و زن		مرد	زن	نسبت جنسی
	تعداد	درصد			
شهرستان بهشهر	۱۱۸۰۱۳	۱۰۰/۰۰	۵۸۶۱۴	۵۹۳۹۹	۹۹
اطفال/کمتر از یکساله/	۳۸۹۹	۳/۳۰	۱۹۲۹	۱۹۷۰	۹۸
نوپاوگان/۱-۵ساله/	۲۱۹۴۹	۱۸/۶۰	۱۰۸۸۸	۱۱۰۶۱	۹۸
کودکان/۶-۱۰ساله/	۱۶۳۳۶	۱۳/۸۴	۸۱۲۰	۸۲۱۶	۹۹
نوجوانان/۱۱-۱۴ساله/	۱۱۷۳۱	۹/۹۴	۵۸۰۲	۵۹۲۹	۹۸
جوانان/۱۵-۲۴ساله/	۲۳۳۸۸	۱۹/۸۲	۱۱۶۲۶	۱۱۷۶۲	۹۹
میانسالان/۲۵-۶۴ساله/	۳۶۹۸۹	۳۱/۳۴	۱۸۳۶۴	۱۸۶۲۵	۹۹
بزرگسالان/۶۵ساله و بیشتر/	۳۷۱۳	۳/۱۵	۱۸۷۹	۱۸۳۴	۱۰۲
نامشخص	۸	۰/۰۱	۶	۲	*
بخش کلوگاه	۳۰۲۸۲	۱۰۰/۰۰	۱۴۷۵۲	۱۵۵۳۰	۹۵
اطفال/کمتر از یکساله/	۹۳۶	۳/۰۹	۴۷۲	۴۶۴	۱۰۲
نوپاوگان/۱-۵ساله/	۵۶۱۷	۱۸/۵۵	۲۶۵۰	۲۹۶۷	۸۹
کودکان/۶-۱۰ساله/	۴۱۱۲	۱۳/۵۸	۱۹۹۲	۲۱۲۰	۹۴
نوجوانان/۱۱-۱۴ساله/	۳۰۹۶	۱۰/۲۲	۱۴۶۱	۱۶۳۵	۸۹
جوانان/۱۵-۲۴ساله/	۶۲۸۰	۲۰/۷۴	۳۱۲۰	۳۱۶۰	۹۹
میانسالان/۲۵-۶۴ساله/	۹۲۷۵	۳۰/۶۳	۴۵۶۶	۴۷۰۹	۹۷
بزرگسالان/۶۵ساله و بیشتر/	۹۶۴	۳/۱۸	۴۸۹	۴۷۵	۱۰۳
نامشخص	۲	۰/۰۱	۲	۰	*
بخش مرکزی	۳۴۷۸۳	۱۰۰/۰۰	۱۷۵۱۳	۱۷۲۷۰	۱۰۱
اطفال/کمتر از یکساله/	۱۱۵۵	۳/۳۲	۵۲۶	۶۲۹	۸۴
نوپاوگان/۱-۵ساله/	۶۴۴۹	۱۸/۵۴	۳۳۲۴	۳۱۲۵	۱۰۶
کودکان/۶-۱۰ساله/	۴۶۲۶	۱۳/۳۰	۲۳۲۳	۲۳۰۳	۱۰۱
نوجوانان/۱۱-۱۴ساله/	۳۲۶۰	۹/۳۷	۱۶۲۹	۱۶۳۱	۱۰۰
جوانان/۱۵-۲۴ساله/	۷۰۵۷	۲۰/۲۹	۳۵۱۷	۳۵۴۰	۹۹
میانسالان/۲۵-۶۴ساله/	۱۱۱۸۹	۳۲/۱۷	۵۶۷۴	۵۵۱۵	۱۰۳
بزرگسالان/۶۵ساله و بیشتر/	۱۰۴۶	۳/۰۱	۵۱۹	۵۲۷	۹۸
نامشخص	۱	۰/۰۰	۱	۰	*

* محاسبه مفهوم ندارد

جدول ۲ـ جمعیت نقاط روستایی شهرستان برحسب بخش و گروههای عمده سنی، به تفکیک جنس (دوبناله)

گروههای عمده سنی	مرد و زن		مرد	زن	نسبت جنسی
	تعداد	درصد			
بخش منکا	۳۲۴۸۷	۱۰۰/۰۰	۱۶۲۲۵	۱۶۲۶۲	۱۰۰
اطفال/کمتر از یکساله/	۱۰۷۹	۳/۳۲	۵۵۱	۵۲۸	۱۰۴
نوباوگان/۱ـ۵ساله/	۶۲۶۵	۱۹/۲۸	۳۱۳۹	۳۱۲۶	۱۰۰
کودکان/۶ـ۱۰ساله/	۴۶۶۵	۱۴/۳۶	۲۳۰۵	۲۳۶۰	۹۸
نوجوانان/۱۱ـ۱۴ساله/	۳۱۷۷	۹/۷۸	۱۶۲۰	۱۵۵۷	۱۰۴
جوانان/۱۵ـ۲۴ساله/	۶۴۴۴	۱۹/۸۴	۳۲۴۷	۳۱۹۷	۱۰۲
میانسالان/۲۵ـ۶۴ساله/	۱۰۰۲۲	۳۰/۸۵	۴۹۵۳	۵۰۶۹	۹۸
بزرگسالان/۶۵ساله و بیشتر/	۸۳۱	۲/۵۶	۴۰۸	۴۲۳	۹۶
نامشخص	۴	۰/۰۱	۲	۲	*
بخش بیانه‌سر	۲۰۴۶۱	۱۰۰/۰۰	۱۰۱۲۴	۱۰۳۳۷	۹۸
اطفال/کمتر از یکساله/	۷۲۹	۳/۵۶	۳۸۰	۳۴۹	۱۰۹
نوباوگان/۱ـ۵ساله/	۳۶۱۸	۱۷/۶۸	۱۷۷۵	۱۸۴۳	۹۶
کودکان/۶ـ۱۰ساله/	۲۹۳۳	۱۴/۳۳	۱۵۰۰	۱۴۳۳	۱۰۵
نوجوانان/۱۱ـ۱۴ساله/	۲۱۹۸	۱۰/۷۴	۱۰۹۲	۱۱۰۶	۹۹
جوانان/۱۵ـ۲۴ساله/	۳۶۰۷	۱۷/۶۳	۱۷۴۲	۱۸۶۵	۹۳
میانسالان/۲۵ـ۶۴ساله/	۶۵۰۳	۳۱/۷۸	۳۱۷۱	۳۳۳۲	۹۵
بزرگسالان/۶۵ساله و بیشتر/	۸۷۲	۴/۲۶	۴۶۳	۴۰۹	۱۱۳
نامشخص	۱	۰/۰۰	۱	۰	*

خانوار

در سرشماری مهرماه ۱۳۶۵ ، شهرستان بهشهر دارای ۴۱۴۳۷ خانوار بوده است . از این تعداد ، ۱۹۹۹۶ خانوار ساکن در نقاط شهری و ۲۱۴۴۱[1] خانوار ساکن در نقاط روستایی بوده‌اند .

جدول ۳ - تعداد آبادیهای دارای سکنه شهرستان برحسب بخش ، به تفکیک گروه بندی تعداد خانوار

بخش	جمع	۱ تا ۴ خانوار	۵ تا ۹ خانوار	۱۰ تا ۱۹ خانوار	۲۰ تا ۴۹ خانوار	۵۰ تا ۹۹ خانوار	۱۰۰ تا ۱۹۹ خانوار	۲۰۰ تا ۴۹۹ خانوار	۵۰۰ تا ۹۹۹ خانوار	۱۰۰۰ خانوار و بیشتر
شهرستان بهشهر	۱۹۲	۲۰	۸	۱۵	۵۱	۳۸	۲۲	۳۲	۵	۱
کلوگاه	۲۲	۱	۰	۰	۱	۳	۴	۱۱	۲	۰
مرکزی	۴۲	۱۷	۴	۰	۲	۵	۰	۱۰	۳	۱
نکا	۵۵	۰	۰	۳	۱۸	۱۴	۹	۱۱	۰	۰
پایه‌سر	۷۴	۲	۴	۱۲	۳۰	۱۶	۹	۰	۰	۰

متوسط تعداد افراد در خانوارهای معمولی ساکن نقاط روستایی این شهرستان ، ۵/۵ نفر است . بیشترین تعداد خانوار ، مربوط به خانوارهای ۵ نفره و کمترین آن مربوط به خانوارهای ۱ نفره است .

جدول ۴ - خانوارهای معمولی ساکن نقاط روستایی شهرستان برحسب بخش ، به تفکیک تعداد افراد در خانوار

بخش	جمع	۱ نفر	۲ نفر	۳ نفر	۴ نفر	۵ نفر	۶ نفر	۷ نفر	۸ نفر	۹ نفر	۱۰ نفر و بیشتر
شهرستان بهشهر	۲۱۴۴۰	۲۸۰	۱۸۸۷	۲۲۶۱	۲۹۱۰	۳۲۲۹	۳۱۱۱	۲۷۹۹	۲۰۱۹	۱۱۷۶	۱۲۶۸
بخش کلوگاه	۵۳۲۵	۱۵۱	۴۲۷	۵۲۰	۷۴۶	۷۹۹	۷۶۰	۶۹۹	۵۱۸	۳۱۹	۳۸۶
بخش مرکزی	۶۷۶۲	۲۰۰	۶۴۵	۸۲۸	۱۰۸۰	۱۰۶۴	۹۴۸	۸۰۴	۵۳۳	۲۸۷	۲۷۳
بخش نکا	۵۸۸۲	۱۹۷	۴۸۳	۶۱۴	۷۶۸	۸۹۲	۹۰۵	۸۳۸	۵۷۰	۳۱۷	۲۹۸
بخش پایه‌سر	۳۴۷۱	۱۳۲	۳۲۲	۲۹۹	۳۱۶	۴۷۴	۴۹۸	۴۵۸	۳۹۸	۲۵۳	۳۱۱

مهاجرت

در سرشماری عمومی نفوس و مسکن مهرماه ۱۳۶۵ ، ۹۱/۷ درصد از جمعیت نقاط روستایی شهرستان بهشهر در همان آبادی که درزمان سرشماری اقامت داشته‌اند متولد شده‌اند .مقایسه محل تولد افراد با محلی که در زمان سرشماری در آنجا اقامت داشته‌اندنشان می‌دهد که ۳/۹درصد جمعیت نقاط روستایی این شهرستان از آبادی به آبادی و۱/۹درصد ازشهر به آبادی ، در طول زندگی‌شان مهاجرت کرده‌اند .

۱) شامل ۱ خانوار دستجمعی و ۲۱۴۴۰ خانوار معمولی ساکن است .

جدول ۵ جمعیت نقاط روستایی شهرستان برحسب گروههای عمده سنی، به تفکیک محل تولد

گروههای عمده سنی	جمع	متولد در آبادی محل اقامت	متولد در جای دیگر			اظهار نشده
			آبادی	شهر	خارج از کشور	
شهرستان بهشهر	۱۱۸۰۱۳	۱۰۸۱۹۵	۵۷۲۵	۲۲۳۲	۴۴۹	۱۴۱۲
اطفال/کمتر از یکساله/	۳۸۹۹	۳۷۵۷	۲۲	۱۹	۵	۹۶
نوپاوگان/۱-۵ساله/	۲۱۹۴۹	۲۱۰۰۹	۱۷۲	۲۴۸	۲۱	۴۸۹
کودکان/۶-۱۰ساله/	۱۶۳۳۶	۱۵۵۹۸	۲۵۲	۲۶۳	۵۳	۱۷۰
نوجوانان/۱۱-۱۴ساله/	۱۱۷۳۱	۱۱۱۶۸	۲۴۸	۱۵۴	۳۲	۱۲۹
جوانان/۱۵-۲۴ساله/	۲۳۳۸۸	۲۱۵۵۰	۱۰۴۷	۴۵۱	۱۳۹	۲۰۱
میانسالان/۲۵-۶۴ساله/	۳۶۹۸۹	۳۱۹۲۰	۳۵۶۹	۱۰۲۲	۱۷۹	۲۹۹
بزرگسالان/۶۵ساله و بیشتر/	۳۷۱۳	۳۱۸۵	۴۱۵	۷۵	۱۰	۲۸
نامشخص	۸	۸	۰	۰	۰	۰

سواد

در سرشماری مهرماه ۱۳۶۵ شهرستان بهشهر، از ۹۲۱۶۵ نفر جمعیت ۶ ساله و بیشتر نقاط روستایی این شهرستان، ۵۸/۷ درصد باسواد بوده‌اند. نسبت باسوادی در این جمعیت برای مردان، ۶۷/۸ درصد و برای زنان، ۴۹/۶ درصد بوده است. این نسبت برای افراد لازم‌التعلیم (۶-۱۴ ساله)، ۹۰/۰ درصد و برای افراد ۱۵ ساله و بیشتر، ۴۴/۹ درصد بوده است.

جدول ۶- درصد باسوادان و بی‌سوادان در جمعیت ۶ ساله و بیشتر نقاط روستایی شهرستان برحسب بخش و گروههای عمده سنی به تفکیک جنس

گروههای عمده سنی	جمع	باسواد		بی‌سواد		اظهار نشده
		مرد	زن	مرد	زن	
شهرستان بهشهر	۱۰۰/۰۰	۶۷/۸۰	۴۹/۶۳	۳۱/۸۷	۴۹/۸۷	۰/۴۱
کودکان/۶-۱۰ ساله/	۱۰۰/۰۰	۹۳/۴۱	۸۸/۳۲	۵/۵۰	۱۰/۵۲	۱/۱۳
نوجوانان/۱۱-۱۴ساله/	۱۰۰/۰۰	۹۱/۸۵	۸۵/۹۸	۸/۰۰	۱۳/۸۵	۰/۱۶
جوانان/۱۵-۲۴ساله/	۱۰۰/۰۰	۸۴/۵۹	۶۷/۷۴	۱۵/۲۹	۳۲/۰۰	۰/۱۹
میانسالان/۲۵-۶۴ساله/	۱۰۰/۰۰	۴۴/۰۶	۱۴/۲۵	۵۵/۸۰	۸۵/۴۴	۰/۲۳
بزرگسالان/۶۵ساله و بیشتر/	۱۰۰/۰۰	۱۱/۲۳	۱/۸۵	۸۸/۱۹	۹۶/۱۳	۱/۲۹
بخش گلوگاه	۱۰۰/۰۰	۷۱/۶۱	۵۲/۸۲	۲۸/۰۹	۴۶/۷۰	۰/۳۹
کودکان/۶-۱۰ ساله/	۱۰۰/۰۰	۹۶/۲۹	۹۲/۰۸	۲/۶۱	۶/۷۵	۱/۰۹
نوجوانان/۱۱-۱۴ساله/	۱۰۰/۰۰	۹۵/۰۷	۹۰/۲۸	۴/۹۳	۹/۶۶	۰/۰۳
جوانان/۱۵-۲۴ساله/	۱۰۰/۰۰	۸۸/۹۷	۷۱/۷۴	۱۰/۹۳	۲۸/۰۱	۰/۱۸
میانسالان/۲۵-۶۴ساله/	۱۰۰/۰۰	۴۸/۰۳	۱۴/۴۸	۵۱/۸۰	۸۵/۲۲	۰/۲۴
بزرگسالان/۶۵ساله و بیشتر/	۱۰۰/۰۰	۱۰/۲۲	۲/۹۵	۸۸/۹۶	۹۴/۹۵	۱/۴۵

جدول ۶- درصد باسوادان و بی سوادان در جمعیت ۶ ساله و بیشتر نقاط روستایی شهرستان برحسب بخش و گروههای عمده سنی به تفکیک جنس (دنباله)

گروههای عمده سنی	جمع	باسواد		بی سواد		اظهار نشده
		مرد	زن	مرد	زن	
بخش مرکزی	۱۰۰/۰۰	۷۴/۸۵	۵۶/۶۲	۲۴/۸۷	۴۲/۹۳	۰/۳۶
کودکان/۶-۱۰ ساله/	۱۰۰/۰۰	۹۵/۴۴	۹۳/۳۶	۳/۵۷	۵/۴۳	۱/۱۰
نوجوانان/۱۱-۱۴ساله/	۱۰۰/۰۰	۹۵/۱۵	۹۳/۶۲	۴/۵۴	۶/۱۳	۰/۲۸
جوانان/۱۵-۲۴ساله/	۱۰۰/۰۰	۹۲/۵۵	۷۸/۹۰	۷/۳۴	۲۰/۹۶	۰/۱۳
میانسالان/۲۵-۶۴ساله/	۱۰۰/۰۰	۵۴/۹۹	۲۱/۳۲	۴۴/۹۴	۷۸/۳۷	۰/۱۹
بزرگسالان/۶۵ساله و بیشتر/	۱۰۰/۰۰	۱۶/۱۸	۱/۳۳	۸۳/۴۳	۹۷/۵۳	۰/۷۶
بخش نکا	۱۰۰/۰۰	۶۹/۲۹	۵۱/۷۱	۳۰/۳۸	۴۷/۸۰	۰/۴۱
کودکان/۶-۱۰ ساله/	۱۰۰/۰۰	۹۴/۳۶	۹۰/۵۵	۴/۳۴	۸/۰۵	۱/۳۵
نوجوانان/۱۱-۱۴ساله/	۱۰۰/۰۰	۹۳/۹۵	۹۱/۰۷	۵/۹۹	۸/۸۶	۰/۰۶
جوانان/۱۵-۲۴ساله/	۱۰۰/۰۰	۸۶/۹۴	۷۱/۳۸	۱۳/۰۳	۲۸/۳۴	۰/۱۶
میانسالان/۲۵-۶۴ساله/	۱۰۰/۰۰	۴۳/۰۰	۱۳/۳۸	۵۶/۸۵	۸۶/۴۱	۰/۱۸
بزرگسالان/۶۵ساله و بیشتر/	۱۰۰/۰۰	۸/۵۸	۰/۹۵	۹۰/۹۳	۹۷/۱۶	۱/۲۰
بخش یانه‌سر	۱۰۰/۰۰	۴۷/۸۲	۳۰/۰۴	۵۱/۷۵	۶۹/۳۳	۰/۵۳
کودکان/۶-۱۰ ساله/	۱۰۰/۰۰	۸۴/۸۷	۷۰/۹۷	۱۴/۱۳	۲۸/۳۳	۰/۸۵
نوجوانان/۱۱-۱۴ساله/	۱۰۰/۰۰	۷۹/۴۹	۶۱/۲۱	۲۰/۲۴	۳۸/۴۳	۰/۳۲
جوانان/۱۵-۲۴ساله/	۱۰۰/۰۰	۵۶/۲۶	۳۳/۵۷	۴۳/۴۰	۶۶/۰۱	۰/۳۹
میانسالان/۲۵-۶۴ساله/	۱۰۰/۰۰	۲۰/۴۴	۳/۵۴	۷۹/۳۴	۹۵/۹۸	۰/۳۵
بزرگسالان/۶۵ساله و بیشتر/	۱۰۰/۰۰	۹/۰۷	۲/۲۰	۹۰/۲۸	۹۴/۶۲	۱/۸۳

وضع فعالیت

در سرشماری مهرماه ۱۳۶۵ ، ۳۷/۹ درصد جمعیت ۱۰ ساله و بیشتر نقاط روستایی شهرستان بهشهر را افراد شاغل و بیکار (جویای کار) تشکیل می‌داده‌اند . نسبت افراد شاغل به جمعیت ۱۰ ساله و بیشتر در نقاط روستایی این شهرستان ، ۳۳/۹ درصد بوده است . این نسبت برای مردان ، ۶۱/۹ درصد و برای زنان ، ۶/۳ درصد بوده است .

جدول ۷- جمعیت ۱۰ ساله و بیشتر نقاط روستایی شهرستان برحسب بخش و وضع فعالیت، به تفکیک جنس

وضع فعالیت	مرد و زن		مرد		زن	
	تعداد	درصد	تعداد	درصد	تعداد	درصد
شهرستان بهشهر	۷۸۷۶۹	۱۰۰/۰۰	۳۹۱۴۴	۱۰۰/۰۰	۳۹۶۲۵	۱۰۰/۰۰
شاغل	۲۶۷۲۴	۳۲/۹۳	۲۴۲۴۵	۶۱/۹۴	۲۴۷۹	۶/۲۶
بیکار /جویای کار/	۳۱۰۰	۳/۹۴	۲۴۷۸	۶/۳۳	۶۲۲	۱/۵۷
محصل	۱۶۴۴۳	۲۰/۸۷	۹۲۴۹	۲۳/۶۳	۷۱۹۴	۱۸/۱۶
خانه دار	۲۸۹۴۲	۳۶/۷۴	۱۲۳۷	۳/۱۶	۲۷۷۰۵	۶۹/۹۲
دارای درآمد بدون کار	۸۶۸	۱/۱۰	۵۷۳	۱/۴۶	۲۹۵	۰/۷۴
سایر	۲۳۹۷	۳/۰۴	۱۲۴۴	۳/۱۸	۱۱۵۳	۲/۹۱
اظهار نشده	۲۹۵	۰/۳۷	۱۱۸	۰/۳۰	۱۷۷	۰/۴۵
بخش گلوگاه	۲۰۳۷۱	۱۰۰/۰۰	۱۰۰۱۶	۱۰۰/۰۰	۱۰۳۵۵	۱۰۰/۰۰
شاغل	۵۹۰۶	۲۸/۹۹	۵۵۰۲	۵۴/۹۳	۴۰۴	۳/۹۰
بیکار /جویای کار/	۱۰۵۲	۵/۱۶	۸۶۴	۸/۶۳	۱۸۸	۱/۸۲
محصل	۵۰۰۴	۲۴/۵۶	۲۶۶۶	۲۶/۶۲	۲۳۳۸	۲۲/۵۸
خانه دار	۷۳۷۸	۳۶/۲۲	۳۹۷	۳/۹۶	۶۹۸۱	۶۷/۴۲
دارای درآمد بدون کار	۱۸۵	۰/۹۱	۱۲۶	۱/۲۶	۵۹	۰/۵۷
سایر	۷۵۲	۳/۶۹	۴۱۷	۴/۱۶	۳۳۵	۳/۲۴
اظهار نشده	۹۴	۰/۴۶	۴۴	۰/۴۴	۵۰	۰/۴۸
بخش مرکزی	۲۳۳۸۷	۱۰۰/۰۰	۱۱۷۷۸	۱۰۰/۰۰	۱۱۶۰۹	۱۰۰/۰۰
شاغل	۸۵۵۱	۳۶/۵۶	۷۲۵۸	۶۱/۶۲	۱۲۹۳	۱۱/۱۴
بیکار /جویای کار/	۱۱۸۴	۵/۰۶	۸۸۲	۷/۴۹	۳۰۲	۲/۶۰
محصل	۵۱۸۹	۲۲/۱۹	۲۸۵۷	۲۴/۲۶	۲۳۳۲	۲۰/۰۹
خانه دار	۷۵۰۹	۳۲/۱۱	۱۸۲	۱/۵۵	۷۳۲۷	۶۳/۱۱
دارای درآمد بدون کار	۴۲۳	۱/۸۱	۳۱۰	۲/۶۳	۱۱۳	۰/۹۷
سایر	۴۵۷	۱/۹۵	۲۵۸	۲/۱۹	۱۹۹	۱/۷۱
اظهار نشده	۷۴	۰/۳۲	۳۱	۰/۲۶	۴۳	۰/۳۷

جدول ۷- جمعیت ۱۰ ساله و بیشتر نقاط روستایی شهرستان برحسب بخش و وضع فعالیت، به تفکیک جنس (دنباله)

وضع فعالیت	مرد و زن		مرد		زن	
	تعداد	درصد	تعداد	درصد	تعداد	درصد
بخش بنکا	۲۱۳۴۰	۱۰۰/۰۰	۱۰۶۲۹	۱۰۰/۰۰	۱۰۷۱۱	۱۰۰/۰۰
شاغل	۷۴۶۹	۳۵/۰۰	۶۹۰۴	۶۴/۹۵	۵۶۵	۵/۲۷
بیکار /جویای کار/	۶۰۷	۲/۸۴	۴۹۲	۴/۶۳	۱۱۵	۱/۰۷
محصل	۴۶۰۰	۲۱/۵۶	۲۶۶۴	۲۵/۰۶	۱۹۳۶	۱۸/۰۷
خانه دار	۷۹۱۲	۳۷/۰۸	۱۹۰	۱/۷۹	۷۷۲۲	۷۲/۰۹
دارای درآمد بدون کار	۲۳۹	۱/۱۲	۱۲۰	۱/۱۳	۱۱۹	۱/۱۱
سایر	۴۲۸	۲/۰۱	۲۳۱	۲/۱۷	۱۹۷	۱/۸۴
اظهار نشده	۸۵	۰/۴۰	۲۸	۰/۲۶	۵۷	۰/۵۳
بخش بیانه سر	۱۳۶۷۱	۱۰۰/۰۰	۶۷۲۱	۱۰۰/۰۰	۶۹۵۰	۱۰۰/۰۰
شاغل	۴۷۹۸	۳۵/۱۰	۴۵۸۱	۶۸/۱۶	۲۱۷	۳/۱۲
بیکار /جویای کار/	۲۵۷	۱/۸۸	۲۴۰	۳/۵۷	۱۷	۰/۲۴
محصل	۱۶۵۰	۱۲/۰۷	۱۰۶۲	۱۵/۸۰	۵۸۸	۸/۴۶
خانه دار	۶۱۴۳	۴۴/۹۳	۴۶۸	۶/۹۶	۵۶۷۵	۸۱/۶۵
دارای درآمد بدون کار	۲۱	۰/۱۵	۱۷	۰/۲۵	۴	۰/۰۶
سایر	۷۶۰	۵/۵۶	۳۳۸	۵/۰۳	۴۲۲	۶/۰۷
اظهار نشده	۴۲	۰/۳۱	۱۵	۰/۲۲	۲۷	۰/۳۹

نقشه تقسیمات کشوری جمهوری اسلامی ایران به تفکیک استان، ۱۳۶۵

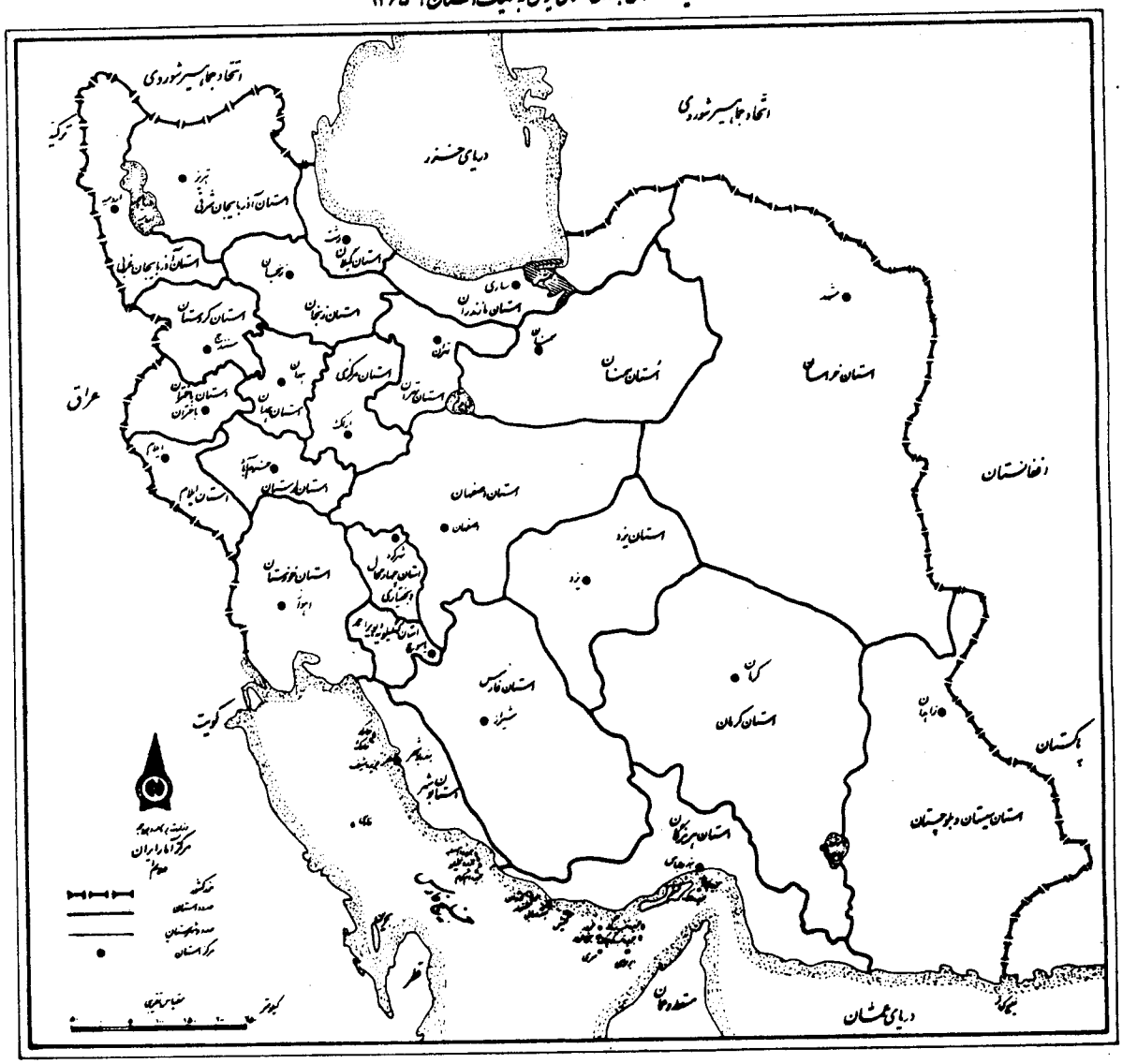

نقشه شهرستان بهشهر به تفکیک بخش و دهستان

سرشماری عمومی مهرماه سال ۱۳۶۵

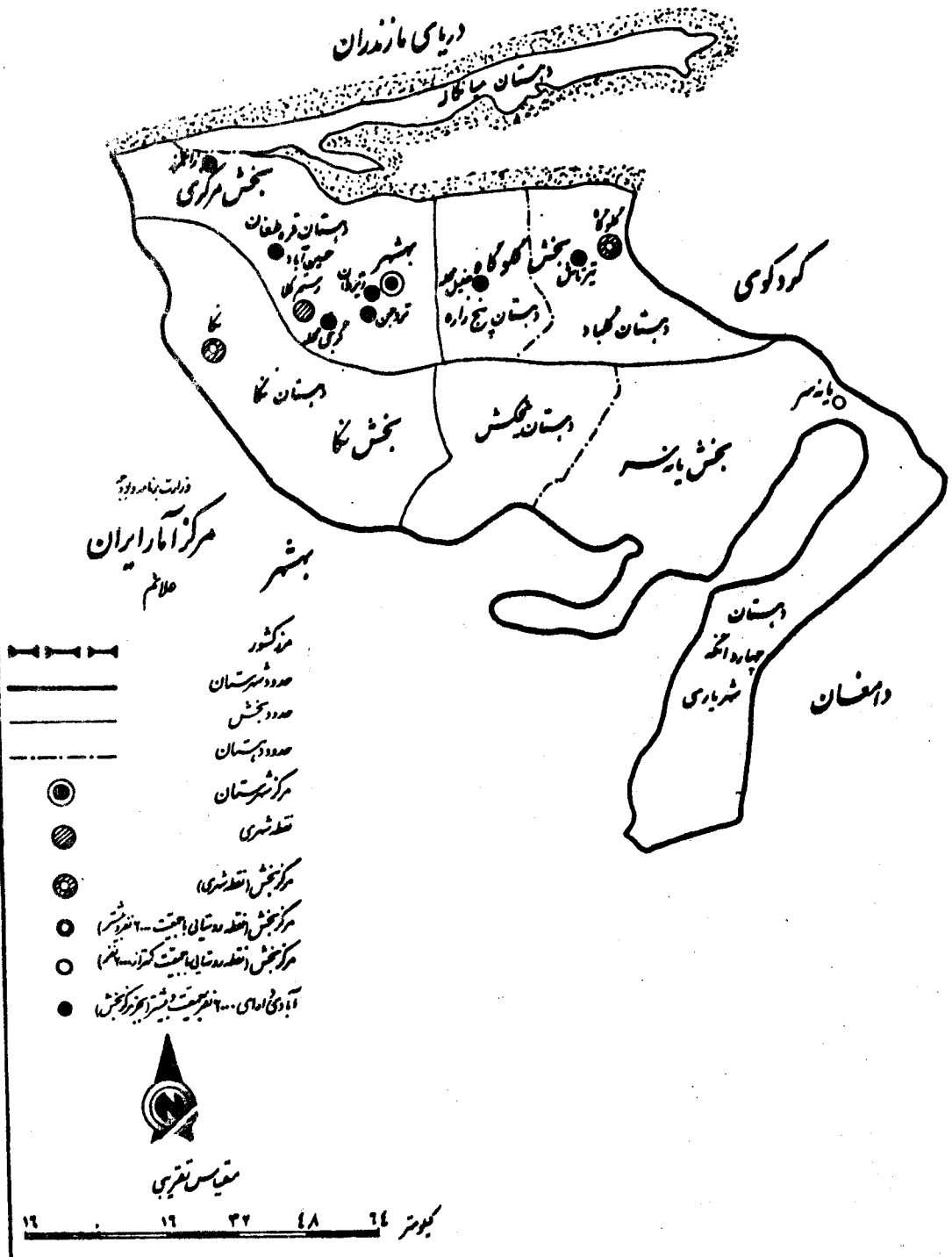

نقشه روستایی بخش گلوگاه بهشهر از شهستان مازندران

سرشماری عمومی مهرماه سال ۱۳۶۵

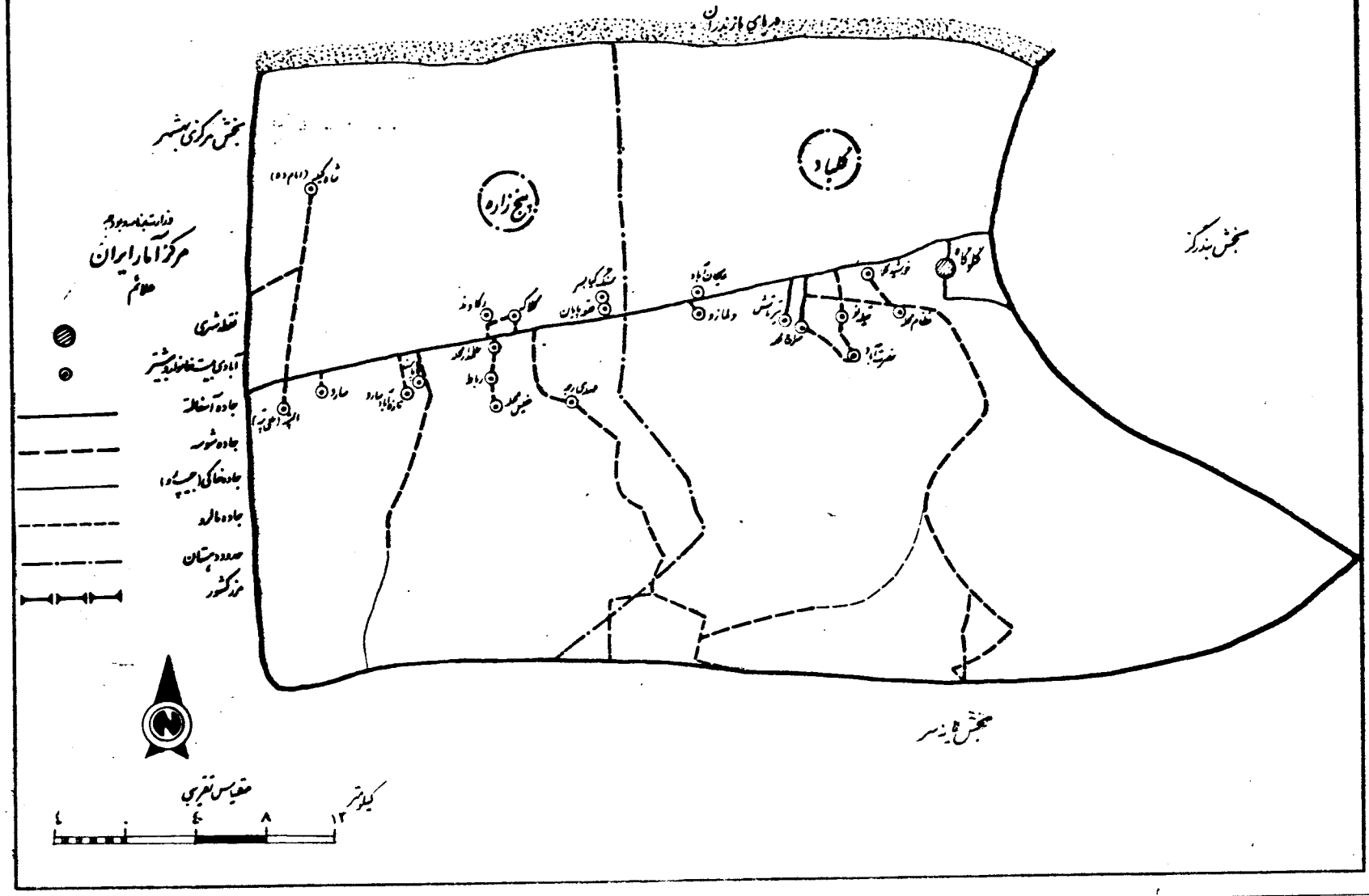

نقشه روستایی بخش مرکزی شهرستان بهشهر از استان مازندران

سرشماری عمومی مهرماه سال ۱۳۶۵

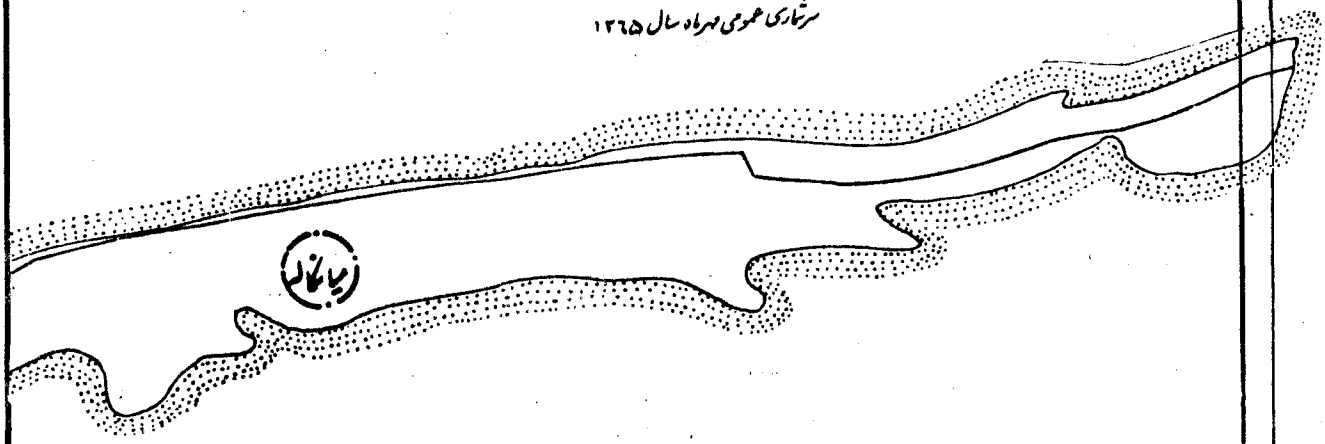

وزارت برنامه و بودجه
مرکز آمار ایران
طالش

نقطه شهری

آبادی بیست خانوار و بیشتر

جاده آسفالته

جاده شوسه

جاده خاکی (بیش از ۱۰)

جاده مالرو

حدود دهستان

حدود کشور

راهنمای اتصال نقشه‌ها

۲	۲

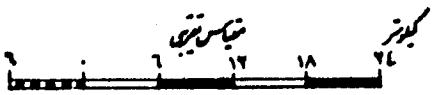

نقشه روستایی بخش مرکزی شهرستان بهشهر از استان مازندران

سرشماری عمومی مهرماه سال ۱۳۶۵

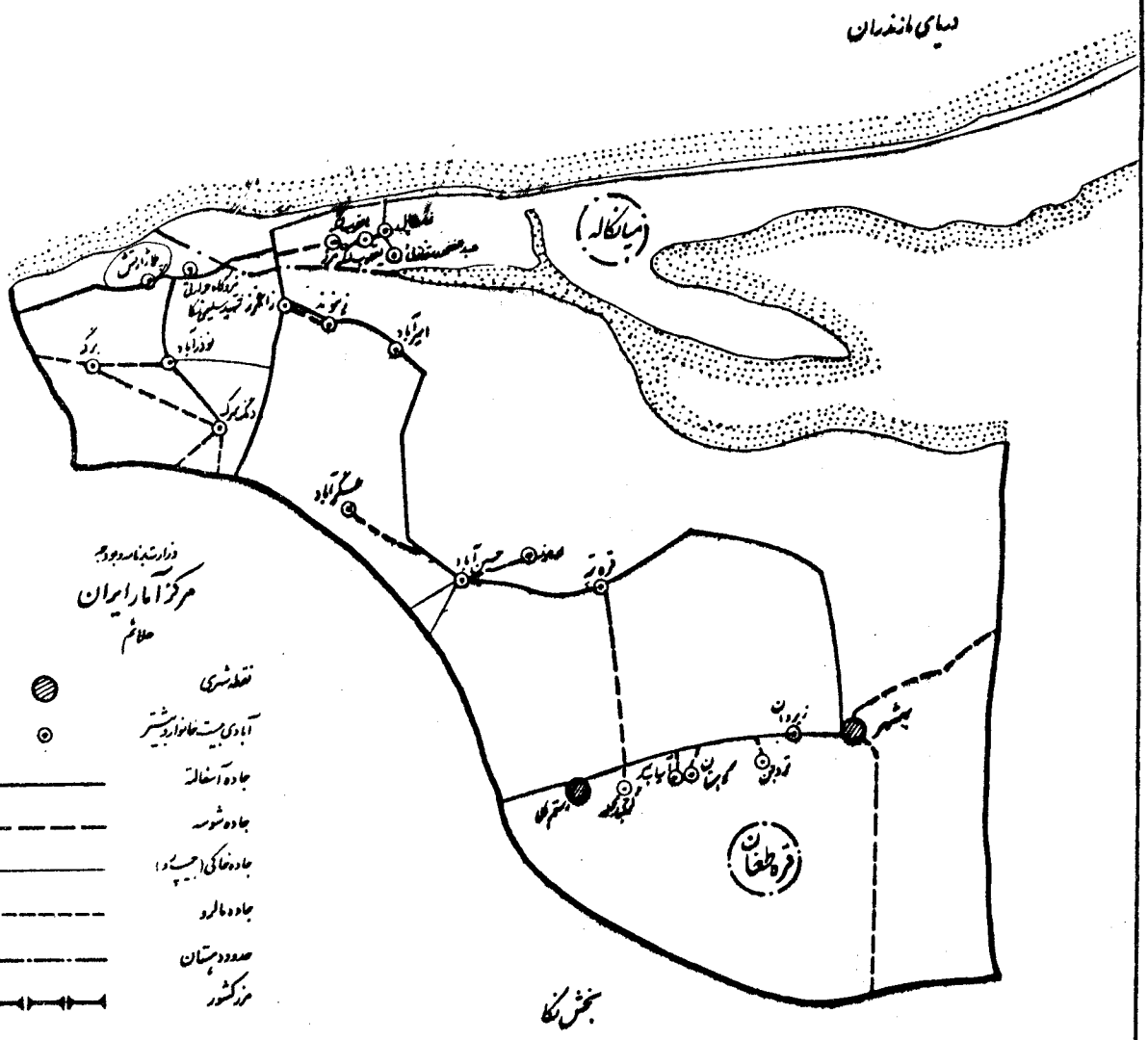

دارای شناسنامه وجود در
مرکز آمار ایران
علائم

- نقطه شهری
- آبادی بیست خانوار و بیشتر
- جاده آسفالته
- جاده شوسه
- جاده خاکی (جیپ رو)
- جاده مالرو
- حدود دهستان
- مرز کشور

مقیاس تقریبی

۶ ۰ ۶ ۱۲ ۱۸ ۲۴ کیلومتر

راهنمای اتصال نقشه‌ها

۱	۲

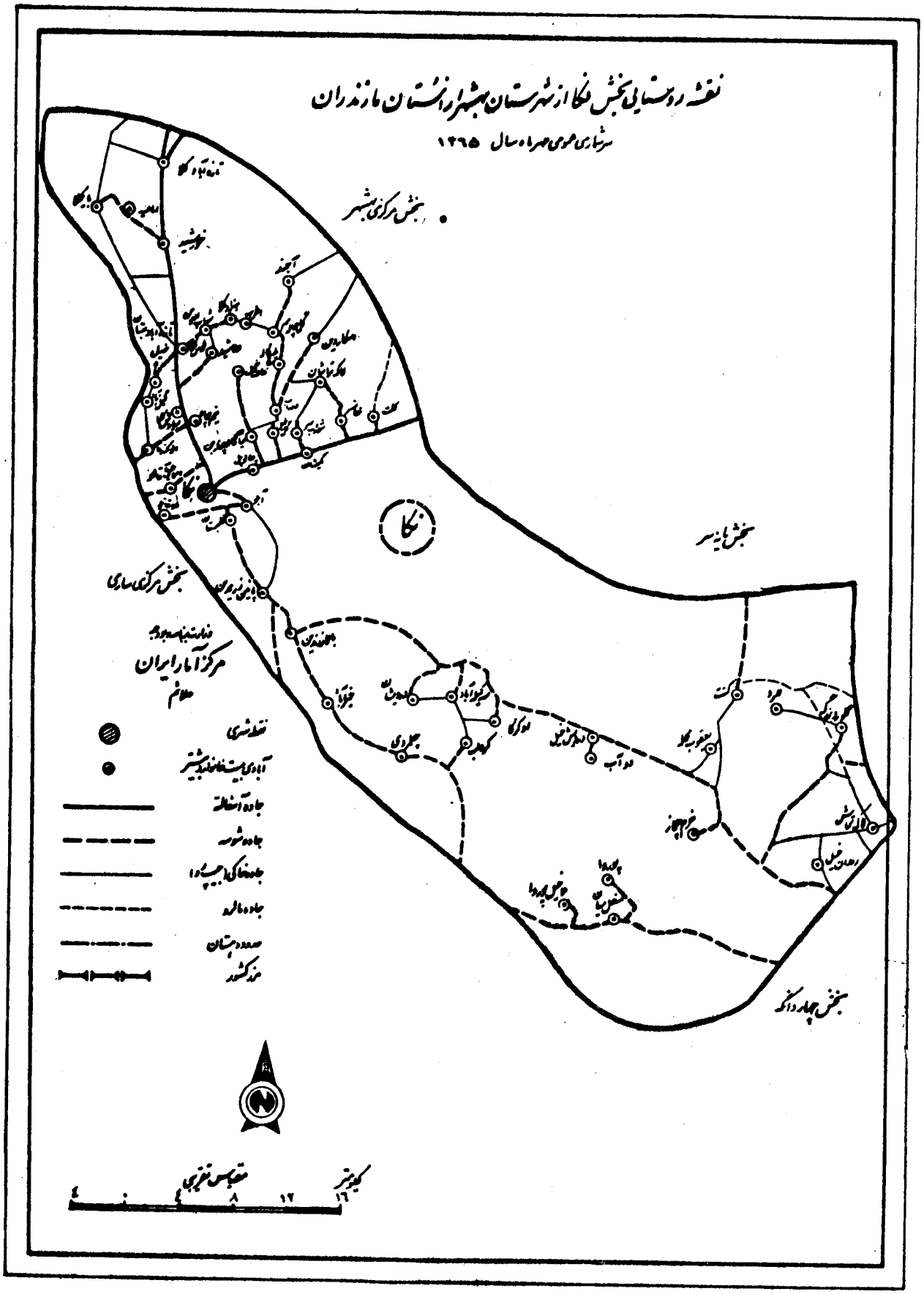
نقشه روستایی بخش نکا از شهرستان بهشهر استان مازندران
سرشماری عمومی مهرماه سال ۱۳۶۵
بخش مرکزی بهشهر
بخش بابلسر
بخش مرکزی ساری
بخش چهاردانگه
نکا
نقطه شهری
آبادی بیست خانوار بیشتر
جاده آسفالته
جاده شوسه
جاده خاکی
جاده مالرو
حدود شهرستان
مرز کشور
مقیاس تقریبی
کیلومتر
۱۶
۱۲
۸
۴
۰
۴

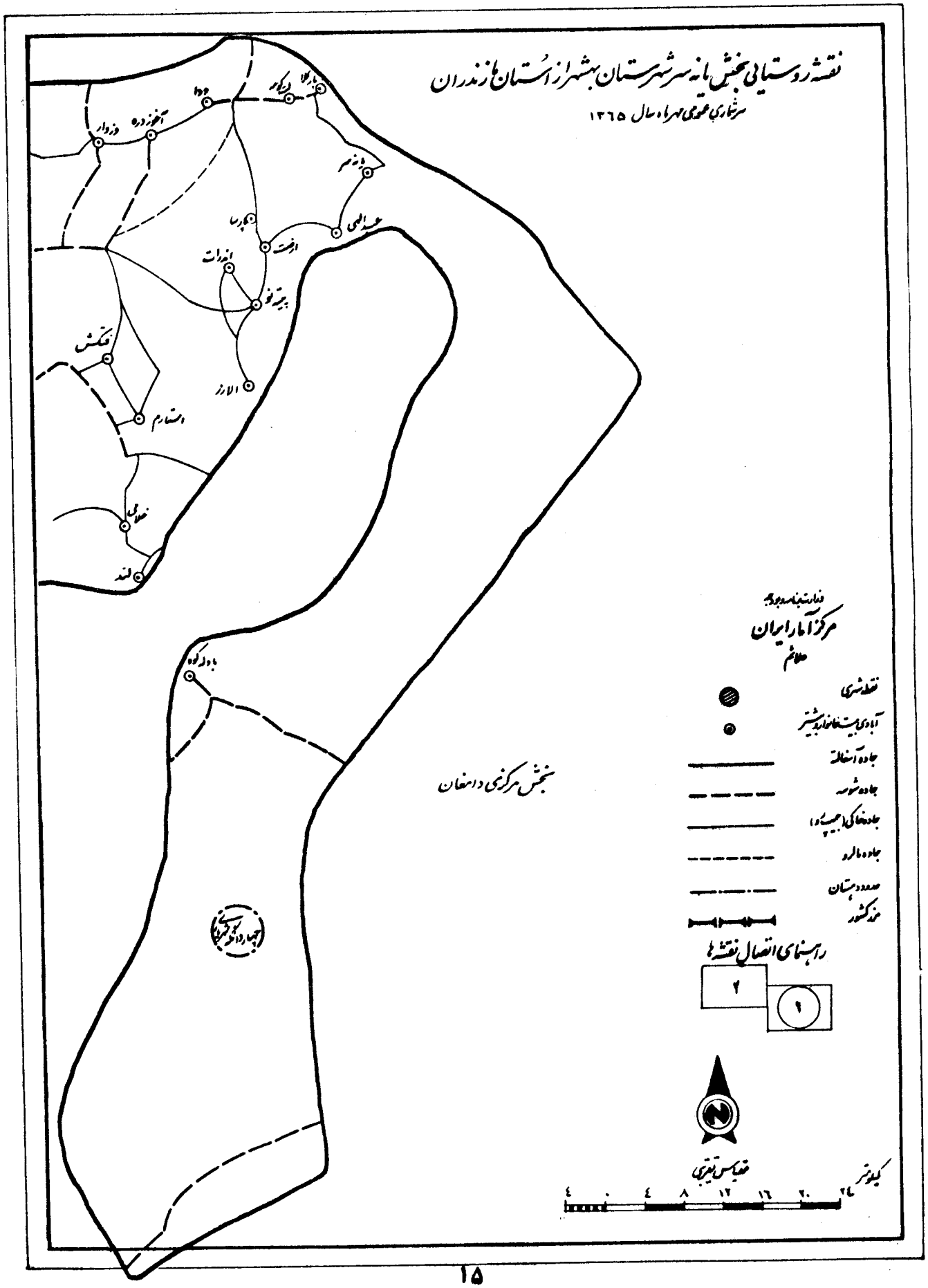
نقشه روستایی بخش یانه سر شهرستان بهشهر از استان مازندران
سرشماری عمومی مهرماه سال ۱۳۶۵
بخش مرکزی دامغان
مرکز آمار ایران
علائم
نقطه شهری
آبادی بیشتر خانوار بیشتر
جاده آسفالته
جاده شوسه
جاده خاکی (جیپ رو)
جاده مالرو
حدود دهستان
مرز کشور
راهنمای اتصال نقشه ها
مقیاس تقریبی
کیلومتر
۴ ۰ ۴ ۸ ۱۲ ۱۶ ۲۰ ۲۴

نقشه روستایی بخش یانه سر شهرستان بهشهر از استان مازندران

سرشماری عمومی مهرماه سال ۱۳۶۵

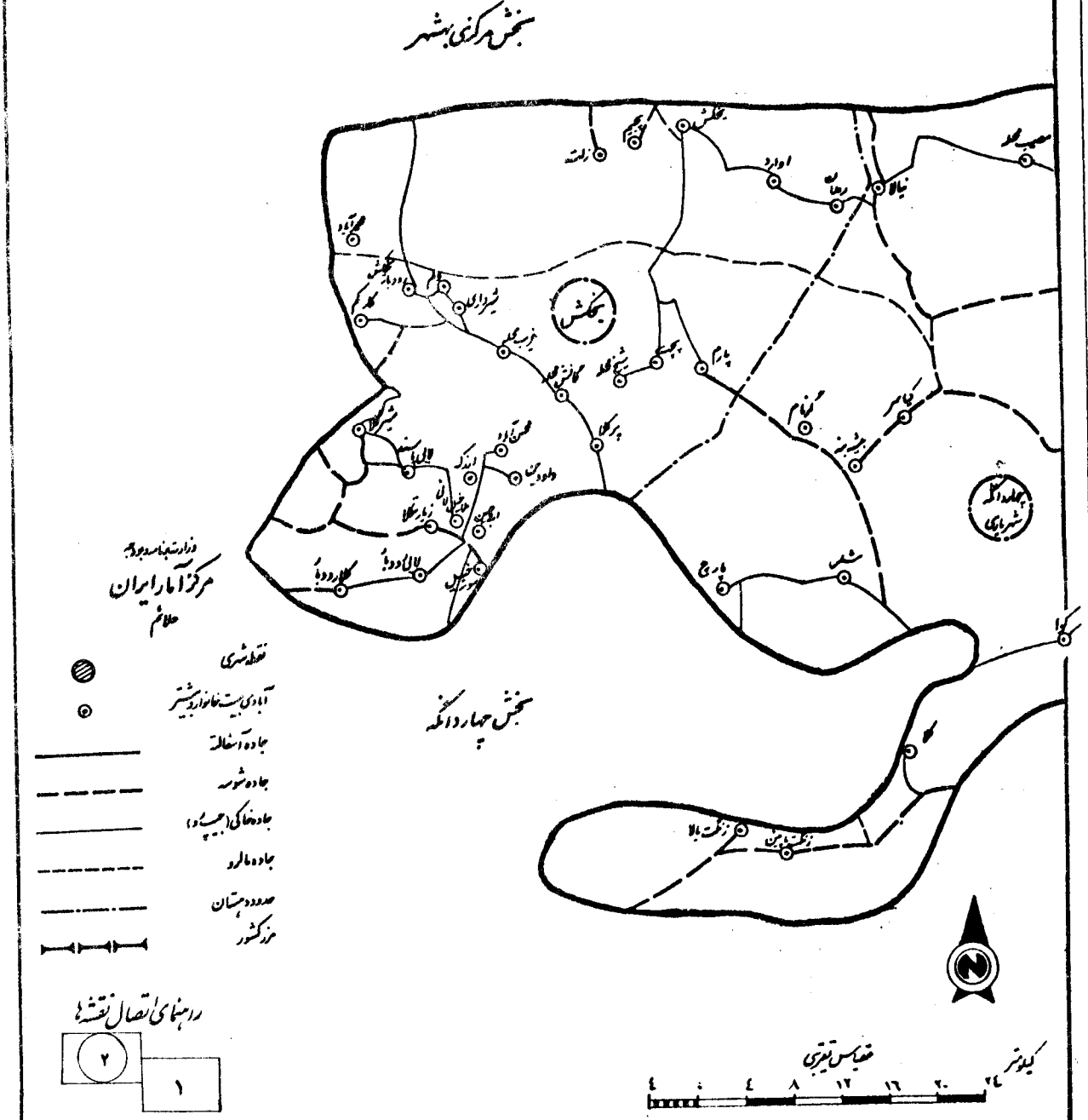

خصوصیات اجتماعی - اقتصادی آبادیهای دارای سکنه شهرستان بهشهر

شماره ردیف آبادی	آبادی	کد آبادی	نوع راه آبادی (کد)	تعداد خانوار	کل جمعیت	جمعیت بالای ده سال	جمعیت باسواد	جمعیت شاغل	فعالیت کشاورزی: زراعت	باغداری	دامداری و آبزیپروری	بهره‌برداری از جنگل	بهره‌برداری از مراتع	بهره‌برداری از آبزیان	[illegible]
۱	۲	۳	۴	۵	۶	۷	۸	۹	۱۰	۱۱	۱۲	۱۳	۱۴	۱۵	۱۶
	بخش گلوگاه			۵۲۲۶	۳۰۲۸۲	۲۳۷۲۹	۱۴۷۱۹	۵۹۰۹	۲۱	۶۱	۲۲	۱۱	۰	۲	۶
	دهستان پنج‌زاره			۲۹۶۶	۱۷۰۸۸	۱۲۴۸۷	۸۵۵۳	۲۲۴۸	۱۳	۱۲	۱۲	۴	۰	۳	۳
۱	التپه	۰۱۷۴۵۵	۱	۲۳۱	۱۴۷۰	۱۱۶۴	۶۲۹	۱۰۲	*	*	*	*			
۲	پاسند	۰۱۷۴۵۶	۲	۲۶۴	۱۶۱۱	۱۲۷۸	۷۵۶	۳۸۰	*	*	*			*	
۳	تازه آباد سارو	۰۱۷۴۵۷	۳	۶۷	۴۱۰	۳۲۶	۲۱۴	۸۰	*	*	*				
۴	خلیل محله	۰۱۷۴۵۸	۲	۶۵۰	۳۹۶۱	۳۰۷۸	۱۹۸۹	۴۵۸	*	*	*	*			
۵	رباط	۰۱۷۴۶۰	۲	۲۱۷	۱۲۵۶	۹۸۴	۷۱۲	۲۴۸	*	*	*				
۶	رکاوند	۰۱۷۴۶۱	۲	۲۴۱	۱۳۰۲	۱۰۱۹	۶۶۲	۲۰۲	*	*	*				*
۷	سارو	۰۱۷۴۶۲	۲	۲۲۲	۱۲۸۵	۱۰۱۸	۶۵۶	۲۲۴	*	*	*	*		*	
۸	سنگ کیاسر	۰۱۷۴۶۳	۲	۵۵	۲۹۶	۲۴۹	۱۴۸	۵۹	*	*	*				
۹	شاه کیله	۰۱۷۴۶۴	۲	۵۳	۳۲۶	۲۶۹	۱۶۷	۸۱	*		*	*			
۱۰	علمدار محله	۰۱۷۴۶۶	۲	۲۲۲	۱۱۱۱	۸۹۴	۶۱۷	۲۵۲	*	*	*				
۱۱	قلعه پایان	۰۱۷۴۶۷	۱	۲۰۹	۱۱۰۹	۸۹۲	۵۹۸	۲۲۷	*	*	*			*	
۱۲	کلاک	۰۱۷۴۶۸	۲	۱۸۷	۹۷۳	۷۸۲	۵۰۶	۱۸۲	*	*	*				*
۱۳	محمدبرپه	۰۱۷۴۶۹	۲	۳۳۸	۱۹۶۸	۱۵۳۹	۸۹۴	۳۳۸	*	*	*				
	دهستان گلباد			۲۲۶۰	۱۳۱۹۴	۱۰۲۴۲	۶۱۶۶	۲۶۶۱	۸	۶	۶	۷	-	-	-
۱	تیرتاش	۰۱۷۴۹۰	۱	۹۶۷	۵۱۶۱	۴۰۲۸	۲۵۰۳	۹۴۳	*	*	*	*			
۲	تیله نو	۰۱۷۴۹۱	۱	۲۷۷	۱۵۳۹	۱۲۱۵	۶۴۷	۳۱۱	*	*	*	*			
۳	خورشیدکلا	۰۱۷۴۹۲	۱	۳۱۹	۱۷۹۱	۱۳۴۹	۷۵۱	۳۵۵	*	*	*				*
۴	ریحان آباد	۰۱۷۴۹۳	۲	۱۶۶	۱۰۰۸	۸۰۲	۴۹۹	۲۶۲	*	*	*	*			
۵	سراج محله	۰۱۷۴۹۴	۱	۲۵۵	۱۴۷۱	۱۱۲۸	۶۹۸	۳۳۲	*	*	*	*			
۶	مجتمع دامداری و مکانهای گلوگاه	۰۱۷۴۹۵	۲	۲	۲۱	۱۸	۱۰	۴		*	*	*			
۷	نصرت آباد	۰۱۷۴۹۶	۲	۲۸	۲۳۰	۱۷۰	۹۶	۵۰	*	*	*	*			
۸	نظام محله	۰۱۷۴۹۷	۲	۱۶۸	۹۳۷	۷۱۰	۳۷۲	۱۹۶	*	*	*				
۹	ولمازو	۰۱۷۴۹۸	۱	۱۶۸	۱۰۳۶	۸۲۲	۴۹۰	۲۰۸	*	*	*	*			
	بخش مرکزی			۶۷۶۲	۲۴۷۸۲	۲۷۱۷۹	۱۷۸۸۰	۸۵۶۸	۳۰	۱۱	۲۳	۸	۰	۲	۵
	دهستان قره طغان			۶۵۲۵	۳۲۶۱۵	۲۶۲۹۰	۱۷۶۰۱	۸۰۹۴	۱۷	۱۵	۱۷	۶	۰	۷	۵
۱	امیرآباد	۰۱۷۵۲۱	۱	۲۹۴	۱۴۹۹	۱۱۹۵	۸۲۶	۲۹۳	*	*	*				
۲	امیرآباد	۰۱۷۵۲۲	۱	۳۲۱	۱۶۵۲	۱۳۱۹	۸۶۹	۳۵۱	*	*	*	*		*	*
۳	برکه	۰۱۷۵۲۳	۲	۳۵۶	۱۸۵۹	۱۴۹۶	۹۷۶	۷۸۲	*	*	*				
۴	پلاژ ارتش	۰۱۷۵۲۴	۱	۲۴۵	۱۲۳۵	۹۳۱	۶۹۳	۱۱۵				*			
۵	تروجن	۰۱۷۵۲۵	۲	۶۲۶	۳۴۱۱	۲۶۲۰	۱۶۹۲	۷۳۲	*	*	*			*	
۶	حسین آباد	۰۱۷۵۲۶	۱	۴۲۱	۲۴۲۳	۱۸۳۸	۱۲۸۳	۵۶۳	*	*	*	*		*	*
۷	دشت سرک	۰۱۷۵۲۷	۲	۲۹۷	۱۵۲۲	۱۲۰۷	۶۹۸	۴۰۰	*	*	*				
۸	زاهدرز	۰۱۷۵۲۸	۱	۱۰۱۱	۴۹۹۳	۳۹۲۶	۲۵۲۴	۱۳۰۶	*	*	*	*		*	
۹	زیرواز	۰۱۷۵۲۹	۲	۵۵۹	۲۹۵۷	۲۱۹۲	۱۴۵۵	۵۴۴	*	*	*				
۱۰	زیشوته	۰۱۷۵۳۰	۱	۲۴۰	۱۱۸۳	۹۵۲	۶۲۳	۲۷۴	*	*	*				*
۱۱	شیلاشکوه بارانان	۰۱۷۵۳۱	۱	۳	۱۷	۱۵	۴	۵	*		*				
۱۲	صفرآباد	۰۱۷۵۳۲	۲	۸۸	۵۵۲	۴۳۴	۲۶۳	۲۵۸	*	*	*	*			
۱۳	قره تپه	۰۱۷۵۳۳	۱	۳۰۸	۱۲۰۱	۱۳۶۴	۹۳۶	۶۲۶	*	*	*				
۱۴	کوهستان	۰۱۷۵۳۴	۲	۲۶۸	۱۲۲۹	۱۰۷۱	۷۴۶	۲۵۱	*	*	*				
۱۵	گرجی محله	۰۱۷۵۳۵	۱	۹۷۸	۴۹۴۲	۳۷۵۶	۲۷۳۱	۹۷۱	*	*	*				
۱۶	لله موز	۰۱۷۵۴۰	۲	۸۵	۵۱۳	۴۲۸	۲۸۵	۱۱۹	*	*	*	*			
۱۷	مجتمع دامداری و مکانهای بهشهر	۰۱۷۵۳۶	۲	۲	۱۰	۷	۵	۲	*		*				

کد نوع راه آبادی: جاده اسفالته ۱، جاده شوسه ۲، جاده خاکی ۳، مالرو ۴، سایر (ایستگاه راه آهن یا راه آبی) ۵، نامشخص ۶

شماره ردیف آبادی	مبلغ مذهبی مسلمانان	اماکن مذهبی مسلمانان	شورای اسلامی روستایی	دفتر جهاد سازندگی	مرکز خدمات روستایی	پایگاه مقاومت بسیج	آب لوله کشی	برق	دبستان	مدرسه راهنمایی	آموزشیار نهضت سواد آموزی	خام	مرکز بهداشتی درمانی	خانه بهداشت	پزشک	دارو پزشک یا کمک پزشک	بهیار و ماما روستایی	صندوق قرض	دستگاه بیسیم نقلیه عمومی (اتوبوس)	دستگاه بیسیم روزنامه رنجبر (اتوبوس)	تلفن	دستگاه تهاوی	فروشگاه تعاونی	تعمیرگاه ماشین آلات کشاورزی	تعداد گوسفند و بز	تعداد گاو و گوساله
۱۷	۱۸	۱۹	۲۰	۲۱	۲۲	۲۳	۲۴	۲۵	۲۶	۲۷	۲۸	۲۹	۳۰	۳۱	۳۲	۳۳	۳۴	۳۵	۳۶	۳۷	۳۸	۳۹	۴۰	۴۱	۴۲
	۱۵	۴۱	۲۱	۰	۱	۱۴	۲۰	۲۰	۱۹	۱۱	۱۲	۲۱	۲	۴	۲	۰	۹	۹	۵	۵	۱۱	۱۲	۲	۶۵۲۹۰	۴۱۸۹
	۱۰	۲۶	۱۲	۰	۰	۱۲	۱۲	۱۱	۱۱	۷	۶	۱۳	۱	۲	۲	۰	۴	۵	۴	۳	۶	۶	۰	۱۶۶۸۰	۱۵۰۹
۱	*	*	*			*	*	*	*		*	*						*	*	*		*		۱۵۵۰	۲۰۰
۲	*	*	*			*	*	*	*	*		*										*		۱۶۰۰	۳۰
۳	*	*	*			*	*	*				*												۲۸۰	۱۵
۴	*	*	*			*	*	*	*	*	*	*	*		*		*	*	*	*	*	*		۱۵۰۰	۴۰۰
۵	*	*	*			*	*	*	*	*	*	*						*						۵۵۰	۳۰
۶	*	*	*			*	*		*			*												۲۰۵۰	۱۰
۷	*	*	*			*	*	*	*	*	*	*							*					۲۰۵۰	۲۰۰
۸		*	*				*	*				*									*	*		۱۸۰	۳۰
۹		*	*			*	*	*	*			*									*			۲۵۰۰	۱۰۰
۱۰	*	*	*			*			*			*										*		۵۵۰	۴۰
۱۱		*	*			*	*	*	*	*	*	*		*			*	*			*			۱۵۷۰	۸۴
۱۲	*	*	*			*	*	*	*	*		*					*	*			*			۲۰۵۰	۲۰
۱۳	*	*	*			*	*	*	*	*	*	*		*	*		*		*	*	*	*		۲۵۰	۳۵۰
	۵	۱۵	۸	۰	۱	۲	۸	۹	۸	۴	۶	۸	۱	۲	۱	۰	۵	۴	۱	۲	۵	۶	۲	۴۸۷۱۰	۲۶۸۰
۱	*	*	*		*		*	*	*	*	*	*	*		*		*	*	*	*	*	*	*	۲۱۰۰۰	۱۵۰۰
۲		*	*				*	*	*	*		*		*								*		۲۱۵۰	۳۰۰
۳	*	*	*			*	*	*	*	*	*	*					*	*			*	*	*	۱۲۰۰	۱۰۰
۴	*	*	*				*	*	*	*	*	*					*	*		*	*	*		۱۶۱۵۰	۱۰۰
۵	*	*	*			*	*	*	*		*	*					*				*	*		۵۱۵۰	۳۰۰
۶								*																۵۰۰	۵۰
۷		*	*				*	*	*			*												۱۶۰	۱۵۰
۸		*	*				*	*	*		*	*										*		۲۵۰	۸۰
۹	*	*	*				*	*	*		*	*		*			*		*		*			۱۱۵۰	۱۰۰
	۱۲	۴۱	۱۶	۱	۳	۰	۲۹	۱۶	۱۸	۱۲	۱۲	۱۷	۴	۳	۵	۰	۶	۱۴	۸	۶	۱۴	۱۶	۵	۸۲۷۳۰	۳۸۲۲۱
	۱۲	۳۹	۱۵	۱	۳	۰	۱۸	۱۶	۱۷	۱۲	۱۱	۱۶	۴	۳	۵	۰	۶	۱۳	۸	۶	۱۳	۱۵	۵	۷۸۰۸۰	۳۷۵۸۵
۱	*	*	*		*		*		*		*	*		*	*		*					*		۷۵۰	۱۵
۲		*	*				*	*	*	*	*	*						*		*	*	*	*	۵۲۰۰	۲۰۰
۳	*	*	*				*	*	*	*	*	*						*	*		*	*		۴۲۰۰	۱۵۰
۴		*					*	*	*	*			*		*			*			*	*		۰	۰
۵	*	*	*				*	*	*	*	*	*					*					*		۲۴۰۰	۳۰۰
۶	*	*	*				*	*	*	*		*	*		*		*	*	*		*	*	*	۱۵۲۰۰	۴۰۰
۷		*	*				*	*	*	*	*	*					*				*	*		۴۰۰	۵۰۰
۸		*	*				*	*	*	*	*	*	*		*			*	*	*	*	*	*	۱۷۰۰۰	۳۵۰۰۰
۹	*	*	*				*	*	*	*	*	*						*	*	*	*	.	*	۳۲۰۰	۵۰
۱۰	*	*	*				*	*	*		*	*									*	*		۳۰۰۰	۵۰
۱۱							*	*										*						۶۰۰	۲۰
۱۲	*	*	*				*	*	*		*	*						*			*			۵۱۰	۱۵۰
۱۳		*	*		*		*	*	*	*	*	*						*	*	*	*	*		۱۰۵۰۰	۱۳۰
۱۴	*	*	*		*		*		*	*		*					*			*	*	*		۸۵۰	۲۰
۱۵	*	*	*				*	*	*	*	*	*		*			*	*		*	*	*	*	۱۵۰۰	۲۵۰
۱۶	*	*	*				*	*	*			*						*				*		۴۲۰۰	۵۰
۱۷									*															۵۵۰۰	۲۰۰

شماره ردیف آبادی	آبادی	کد آبادی	نوع راه آبادی (کد)	تعداد خانوار	کل جمعیت	جمعیت عوامل بیمزد	جمعیت باسواد	جمعیت شاغل	فعالیت کشاورزی: زراعت	باغداری	دامداری و دامپروری	پرورش طیور	پرورش زنبور عسل	پرورش ماهی
۱	۲	۳	۴	۵	۶	۷	۸	۹	۱۰	۱۱	۱۲	۱۳	۱۴	۱۵	۱۶
۱۸	نودر اباد	۰۱۷۵۳۸	۱	۳۵۵	۱۸۵۳	۱۴۶۶	۹۳۴	۴۵۲	*	*	*				
۱۹	نیروگاه مرارتی شهید سلیمی نکا	۰۱۷۵۳۹	۱	۵۸	۶۴	۶۲	۴۸	۵۰							
	دهستان میان کاله			۲۳۷	۱۱۶۸	۸۸۹	۲۷۹	۴۷۴	۱۳	۱	۶	۲	۰	۰	۰
۱	باغ ابراهیم صدیق	۰۱۷۵۶۰	۳	۱	۱	۱	۱	۱		*					
۲	پایگاه تحقیقاتی جنگل کاری ز اغمرز	۰۱۷۸۳۰	۳	۲	۴	۴	۱	۲	*						
۳	پلاژ حسین جعفری	۰۱۷۸۲۷	۶	۱	۶	۶	۵	۱							
۴	عبدالغفور قازشی	۰۱۷۸۳۱	۶	۲۴	۱۰۹	۸۹	۰	۰							
۵	کافه اژدر ترک	۰۱۷۷۹۳	۲	۲	۵	۲	۰	۱			*				
۶	کوله ور	۰۱۷۸۲۹	۶	۱	۱	۱	۰	۱							
۷	مرتع امپی انجیر	۰۱۷۸۱۱	۶	۳	۷	۷	۰	۷							
۸	مرتع استاد باقر	۰۱۷۸۱۲	۶	۲	۴	۴	۰	۴	*						
۹	مرتع اسماعیل سای	۰۱۷۸۱۳	۳	۱	۲	۲	۰	۲	*						
۱۰	مرتع الخی چی کومه	۰۱۷۸۱۴	۳	۲	۵	۵	۰	۵	*						
۱۱	مرتع ترکمان قبر	۰۱۷۸۱۵	۳	۱	۱	۱	۰	۱	*						
۱۲	مرتع تله سه	۰۱۷۸۱۶	۳	۷	۱۶	۱۶	۰	۱۶	*						
۱۳	مرتع تنگه	۰۱۷۸۱۷	۳	۴	۷	۷	۱	۷	*						
۱۴	مرتع ذزل	۰۱۷۵۶۲	۳	۶	۱۵	۱۵	۳	۱۵			*				
۱۵	مرتع قواصطل	۰۱۷۸۱۹	۳	۲	۱۴	۱۲	۴	۸	*						
۱۶	مرتع قالقی بنه سر	۰۱۷۸۲۰	۳	۱	۱	۱	۰	۱			*				
۱۷	مرتع لله بنگه	۰۱۷۸۲۱	۳	۵	۱۳	۱۳	۵	۱۳	*						
۱۸	مرتع مجتکه مدیل	۰۱۷۸۲۲	۳	۲	۸	۸	۰	۸	*						
۱۹	مرتع میان قلعه	۰۱۷۵۶۳	۳	۶	۱۵	۱۵	۱	۱۵	*						
۲۰	مرتع نرگس مرز	۰۱۷۸۲۳	۳	۲	۵	۵	۰	۵			*				
۲۱	نمک چال	۰۱۷۸۲۶	۲	۵۲	۳۰۶	۲۱۴	۷۴	۸۹	*		*	*			
۲۲	یعقوب بلنگه	۰۱۷۸۲۵	۲	۷۵	۴۶۶	۳۳۱	۱۵۴	۱۷۶	*		*	*			
۲۳	یعقوب بلنگه مرز	۰۱۷۸۲۸	۶	۲۵	۱۵۷	۱۲۹	۳۰	۹۶							
	بخش نکا			۵۸۸۲	۳۲۴۸۷	۲۵۱۴۳	۱۵۲۰۶	۷۴۸۱	۵۵	۲۶	۵۵	۲۷	۱	۱۱	۱
	دهستان نکا			۵۸۸۲	۳۲۴۸۷	۲۵۱۴۳	۱۵۲۰۶	۷۴۸۱	۵۵	۲۶	۵۵	۲۷	۱	۱۱	۱
۱	ابلو	۰۱۷۵۸۶	۱	۳۰۳	۱۵۷۵	۱۲۲۳	۷۳۷	۳۹۴	*		*				
۲	اجند	۰۱۷۵۸۷	۲	۲۶	۲۰۲	۱۷۴	۱۱۵	۵۳	*	*	*	*			
۳	اسفاردین	۰۱۷۵۸۸	۲	۲۴	۱۸۱	۱۴۳	۱۰۱	۴۴	*	*	*	*		*	
۴	اسماعیل اقا محله	۰۱۷۵۸۹	۲	۸۰	۳۷۸	۲۸۰	۱۲۶	۹۷	*	*	*				
۵	اطرب	۰۱۷۵۹۰	۳	۲۷۲	۱۳۲۰	۱۰۴۰	۷۳۴	۲۰۷	*		*	*			
۶	الوکنده	۰۱۷۵۹۱	۱	۱۰۴	۶۷۲	۵۳۱	۳۳۰	۱۵۸	*	*	*				
۷	امامیه	۰۱۷۶۴۰	۳	۲۳	۱۳۳	۹۴	۴۵	۲۸	*		*	*			
۸	اوکرکا	۰۱۷۵۹۲	۲	۲۷	۱۴۷	۱۱۸	۶۱	۲۰	*	*	*	*		*	
۹	بالازرندین	۰۱۷۵۹۳	۲	۱۰۱	۶۱۱	۴۴۰	۲۳۵	۱۲۷	*		*				
۱۰	بابکلا	۰۱۷۵۹۴	۳	۲۱۷	۱۲۰۸	۹۸۶	۶۲۵	۳۰۸	*	*	*	*			
۱۱	بندبنی	۰۱۷۵۹۵	۳	۱۷	۱۰۲	۷۲	۳۱	۲۵	*		*	*			
۱۲	بهزادکلا	۰۱۷۵۹۶	۲	۱۶۱	۸۸۹	۷۰۵	۴۹۵	۲۵۴	*	*	*				
۱۳	پائین زرندین	۰۱۷۵۹۷	۲	۳۰۶	۱۶۱۹	۱۲۳۹	۷۳۳	۳۷۸	*	*	*				
۱۴	پورو	۰۱۷۵۹۸	۲	۸۷	۵۴۳	۴۱۲	۲۱۷	۱۲۷	*		*	*		*	

کد نوع راه آبادی: جاده اسفالته ۱، جاده شوسه ۲، جاده خاکی ۳، مالرو ۴، سایر (ایستگاه راه آهن یا راه آبی) ۵، نامشخص ۶

شماره ردیف آبادی	مسجد مذهبی مسلمانان	اماکن مذهبی مسلمانان	شورای اسلامی روستایی	دفتر جهاد سازندگی	مرکز خدمات روستایی	پایگاه مقاومت بسیج	آب لوله کشی	برق	دبستان	مدرسه راهنمایی	آموزشگاه نهضت سواد آموزی	خانم	مرکز بهداشتی درمانی	خانه بهداشت	پزشک	دامپزشک یا کمک دامپزشکی	بیمار و مامای روستایی	صندوق پست	دستگاه به روزنامه و مجله و رادیو	تلفن	دستگاه به وسیله نقلیه عمومی	فروشگاه تعاونی	تعمیرگاه ماشین آلات کشاورزی	تعداد اکوسفند و بز	تعداد گاو و گوسالہ
۱۷	۱۸	۱۹	۲۰	۲۱	۲۲	۲۳	۲۴	۲۵	۲۶	۲۷	۲۸	۲۹	۳۰	۳۱	۳۲	۳۳	۳۴	۳۵	۳۶	۳۷	۳۸	۳۹	۴۰	۴۱	۴۲
۱۸	*	*	*				*	*	*	*		*		*				*	*	*	*	*		۲۰۷۰	۱۰۰
۱۹	*	*		*			*	*				*	*		*			*	*	*		*		۰	۰
	۱	۲	۱	۰	۰	۰	۱۱	۰	۱	۰	۱	۱	۰	۰	۰	۰	۰	۱	۰	۰	۱	۱	۰	۵۶۵۰	۶۳۶
۱							*																	۰	۰
۲																								۰	۰
۳																								۰	۰
٤																								۰	۰
۵							*																	۰	۱۶
٦																								۰	۰
۷																								۰	۰
۸																								۰	۰
۹																								۰	۰
۱۰																								۰	۰
۱۱							*																	۰	۰
۱۲							*																	۰	۰
۱۳							*																	۰	۰
۱٤																								۰	۰
۱۵							*																	۰	۰
۱٦							*																	۰	۰
۱۷							*																	۰	۰
۱۸							*																	۰	۰
۱۹																								۰	۰
۲۰							*																	۰	۰
۲۱		*																			*			۲۵۰	۲۰
۲۲	*	*	*				*		*		*	*						*				*		۵۲۰۰	۶۰۰
۲۳																								۰	۰
	۳۱	۱۰۵	۵٤	۰	۰	۲٤	٤٦	۳۲	۵۳	۷	۱۵	۵۱	۱	۰	۱	۰	۱۰	۲	۰	۲	٤۲	۱۸	۳	٦۱۱۵۹	۱۰۰۸۲
	۳۱	۱۰۵	۵٤	۰	۰	۲٤	٤٦	۳۲	۵۳	۷	۱۵	۵۱	۱	۰	۱	۰	۱۰	۲	۰	۲	٤۲	۱۸	۳	٦۱۱۵۹	۱۰۰۸۲
۱		*	*				*		*			*									*			۲۳۰	٦۰
۲	*	*	*			*		*	*			*									*			۲۱۰۰	۲۵
۳	*	*	*				*	*	*			*												۱۰۰۰	٤۰
٤		*	*				*	*	*			*									*			۱۲۰	۲۷
۵		*	*			*		*	*	*	*	*									*	*	*	٦۰۰	۱۵۰
٦		*	*				*	*	*			*					*				*	*		۱۲۵۰	۱۷۰
۷		*	*									*									*			۵۲	۸
۸	*	*	*			*	*		*								*				*			۳۰۰	۳۰۰
۹		*	*					*	*	*	*	*									*			۳۰۰	۸۰
۱۰	*	*	*				*	*	*			*					*				*	*		۲۰۰۰	۲۰۰
۱۱	*	*	*			*	*		*			*												۰	۰
۱۲	*	*	*				*		*			*										*		٦۱۰	۱۷۰
۱۳	*	*	*			*	*	*	*		*	*	*		*						*	*		۲۰۰۰	۲۰۰
۱٤		*	*			*	*		*	*		*									*			۱۰۱۵	۷۰۰

کتابخانه مرکز آمار ایران
شماره ۹۲۵۸

شماره ردیف آبادی	آبادی	کد آبادی	نوع راه آبادی (کد)	تعداد خانوار	کل جمعیت	جمعیت مرد بالای ۱۰ سال	جمعیت باسواد	جمعیت شاغل	فعالیت کشاورزی: زراعت	باغداری	دامداری و دامپروری	پرورش کرم ابریشم	پرورش طیور	پرورش زنبور عسل	پرورش ماهی
۱	۲	۳	۴	۵	۶	۷	۸	۹	۱۰	۱۱	۱۲	۱۳	۱۴	۱۵	۱۶
۱۵	تازه آباد بستانخیل	۰۱۷۵۹۹	۲	۵۸	۲۵۵	۲۶۵	۱۵۳	۶۷	*	*	*				
۱۶	تازه آباد کلا	۰۱۷۶۰۰	۱	۳۶۶	۱۸۵۹	۱۴۴۲	۸۲۹	۳۹۰	*	*	*	*			
۱۷	چالو پل	۰۱۷۶۰۱	۲	۲۱۸	۱۲۵۵	۹۹۶	۵۹۷	۳۱۷	*	*	*				
۱۸	چلمردی	۰۱۷۶۰۲	۲	۱۶۵	۹۹۶	۷۸۲	۴۷۱	۲۴۹	*	*	*	*		*	
۱۹	خانسر	۰۱۷۶۰۳	۱	۶۷	۳۹۱	۳۰۹	۲۲۷	۸۰	*	*	*	*			
۲۰	خرم چماز	۰۱۷۶۰۴	۲	۵۱	۲۹۱	۲۳۴	۱۰۵	۲۴	*		*	*		*	
۲۱	خورشید	۰۱۷۶۰۵	۱	۲۱۰	۱۷۵۹	۱۳۷۰	۸۴۵	۴۳۴	*	*	*	*			*
۲۲	خیر آباد	۰۱۷۶۰۶	۲	۲۶	۱۶۴	۱۱۸	۸۱	۲۹	*		*				
۲۳	درویشان	۰۱۷۶۰۷	۲	۴۴	۲۹۹	۲۲۸	۱۷۵	۶۸	*		*	*			
۲۴	درویش خیل	۰۱۷۶۰۸	۲	۳۲	۱۷۰	۱۳۴	۷۴	۱۴	*		*				
۲۵	دو آب	۰۱۷۶۰۹	۲	۲۵	۱۱۵	۸۹	۴۹	۱۶	*	*	*	*		*	
۲۶	دو آب	۰۱۷۶۱۰	۲	۶۱	۲۵۵	۲۷۰	۱۷۱	۷۷	*	*	*	*		*	
۲۷	دوقاتلو	۰۱۷۶۱۱	۳	۶۸	۳۶۸	۲۷۷	۱۷۷	۸۱	*	*	*				
۲۸	رمدان خیل	۰۱۷۶۱۲	۳	۴۲	۲۲۳	۱۶۵	۷۶	۴۸	*		*				
۲۹	سفلی میان	۰۱۷۶۱۳	۲	۲۴	۱۴۷	۱۱۰	۵۳	۳۵	*	*	*	*			
۳۰	سه کیله آباد	۰۱۷۶۱۴	۲	۹۵	۵۷۱	۴۳۴	۲۸۰	۵۲	*		*	*			
۳۱	سیاوش کلا	۰۱۷۶۱۵	۲	۱۰۷	۵۸۲	۴۴۴	۲۸۶	۱۳۷	*	*	*				
۳۲	شور آب سر	۰۱۷۶۱۶	۲	۴۰	۲۲۴	۱۸۲	۱۱۴	۴۸	*	*	*				
۳۳	شهاب الدین	۰۱۷۶۱۷	۳	۱۱۳	۶۶۶	۵۳۶	۳۳۳	۱۸۸	*		*	*			
۳۴	طوس کلا	۰۱۷۶۱۸	۱	۲۰۷	۱۱۳۶	۸۶۵	۵۴۱	۳۰۸	*	*	*	*			
۳۵	گرد آب	۰۱۷۶۱۹	۲	۴۰	۲۳۸	۱۷۷	۹۴	۳۰	*		*				
۳۶	گلشت	۰۱۷۶۲۱	۲	۱۴۶	۸۳۷	۶۶۰	۴۱۹	۱۸۴	*	*	*	*			
۳۷	کمیشان	۰۱۷۶۲۲	۲	۲۴۵	۱۳۸۸	۱۰۷۴	۶۶۸	۳۱۶	*	*	*			*	
۳۸	کشت	۰۱۷۶۲۳	۲	۲۴	۱۶۷	۱۴۲	۵۳	۲۱	*	*	*	*		*	
۳۹	گرگتپه	۰۱۷۶۲۴	۳	۱۲	۸۴	۶۵	۲۵	۲۱	*		*	*		*	
۴۰	گل چاله سر	۰۱۷۶۲۵	۲	۴۲	۱۹۸	۱۵۴	۸۶	۴۲	*	*	*				
۴۱	گل خیل	۰۱۷۶۲۶	۲	۸۸	۴۹۶	۳۸۰	۲۵۱	۱۱۶	*	*	*	*			
۴۲	گلبستان	۰۱۷۶۳۰	۱	۲۸۱	۱۵۴۶	۱۲۱۰	۷۵۷	۲۵۳	*	*	*	*			
۴۳	گلور بزرگ	۰۱۷۶۲۷	۲	۴۸	۱۸۵	۱۴۶	۵۸	۴۶	*		*	*			
۴۴	گلور کوچک	۰۱۷۶۲۸	۲	۱۸	۱۱۸	۱۰۹	۷۴	۳۰	*		*	*			
۴۵	گیل آباد	۰۱۷۶۲۹	۲	۲۰	۱۶۰	۱۲۰	۷۳	۳۲	*	*	*	*			
۴۶	لار	۰۱۷۶۳۰	۳	۱۰۰	۵۳۴	۴۱۲	۱۵۶	۱۴۰	*		*	*			
۴۷	لاکتراشان	۰۱۷۶۳۱	۲	۵۹	۳۱۵	۲۴۸	۱۴۹	۶۹	*	*	*	*			
۴۸	لاکتراش	۰۱۷۶۳۲	۳	۹۷	۴۸۵	۳۶۲	۱۶۴	۱۲۰	*	*	*	*			
۴۹	ملیح داله	۰۱۷۶۳۳	۲	۲۳	۱۹۶	۱۴۵	۷۹	۴۴	*	*	*	*			
۵۰	ملاخیل پورا	۰۱۷۶۳۴	۲	۸۱	۵۳۱	۳۷۵	۲۲۵	۱۳۰	*	*	*	*	*	*	
۵۱	میان داله چنارین	۰۱۷۶۳۵	۲	۳۴۰	۱۷۹۷	۱۳۶۱	۸۵۱	۳۸۷	*	*	*				
۵۲	ندافخیل	۰۱۷۶۳۶	۲	۹۱	۵۱۰	۴۰۰	۲۵۶	۱۰۶	*	*	*	*			
۵۳	نیم چاه	۰۱۷۶۳۷	۲	۵۹	۳۱۳	۲۴۸	۱۵۹	۹۹	*	*	*	*			
۵۴	ولاشید	۰۱۷۶۳۸	۲	۱۱۲	۶۳۶	۵۰۹	۳۲۲	۱۹۹	*	*	*	*			
۵۵	یعقوب محله	۰۱۷۶۳۹	۲	۳۲	۱۷۷	۱۳۷	۶۵	۱۲	*		*	*			

کد نوع راه آبادی: جاده اسفالته ۱، جاده شوسه ۲، جاده خاکی ۳، مالرو ۴، سایر (ایستگاه راه آهن یا راه آبی) ۵، نامشخص ۶

شماره دیه	مسجد یا مذهبی مسلمانان	اماکن مذهبی مسلمانان	شورای اسلامی روستایی	دفتر جهاد سازندگی	مرکز خدمات روستایی	پایگاه مقاومت بسیج	آب لوله کشی	برق	دبستان	مدرسه راهنمایی	آموزشگاه نهضت سوادآموزی	حمام	مرکز بهداشتی درمانی	خانه بهداشت	پزشک	دارو پزشک یا کمک پزشک	بهیار و ماما روستایی	صندوق پست	دفتر پستی یا روزنامه دیوار	دفتر پستی یا روزنامه دیوار	مطب	دفتر پستی یا روزنامه دیوار	تعمیرگاه ماشین آلات کشاورزی	فروشگاه تعاونی	تعداد گاو و گوسفند و بز	تعداد گاو و گوسفند و بز	تعداد گاو و گوسفند سالم
۱۷	۱۸	۱۹	۲۰	۲۱	۲۲	۲۳	۲۴	۲۵	۲۶	۲۷	۲۸	۲۹	۳۰	۳۱	۳۲	۳۳	۳۴	۳۵	۳۶	۳۷	۳۸	۳۹	۴۰	۴۱	۴۲
۱۵	*	*	*				*	*	*		*	*									*	*		۴۸۰	۱۲۰
۱۶	*	*	*			*	*	*	*	*	*	*					*				*	*		۱۴۰۰	۲۰۰
۱۷	*	*	*			*	*	*	*		*	*					*				*	*		۱۱۰۰	۱۵۰
۱۸	*	*	*			*	*		*		*	*					*				*			۳۰۰۰	۸۵۰
۱۹	*	*	*					*	*			*												۰	۲۵
۲۰	*	*	*			*	*		*			*									*			۱۶۰۰	۲۰۰
۲۱	*	*	*			*	*	*	*	*	*	*						*			*	*		۵۱۰۰	۲۰۰
۲۲		*	*				*	*	*			*									*			۶۸	۱۰۰
۲۳		*	*				*	*	*			*												۱۰۰۰	۲۵۰
۲۴		*	*			*	*		*								*				*			۱۱۲۰	۵۰۰
۲۵		*	*				*		*			*									*			۱۰۴۰	۱۰۰
۲۶		*	*				*	*	*			*									*	*		۲۰۰۰	۴۰
۲۷		*	*				*	*	*		*	*												۲۲۰	۱۹
۲۸	*	*	*			*	*		*			*												۴۲۰	۱۰۰
۲۹		*	*				*		*			*									*			۱۰۴	۲۰۰
۳۰	*	*	*			*	*		*			*					*				*			۱۶۵۰	۲۵۰
۳۱	*	*	*				*	*	*		*	*								*	*	*	*	۷۹۰	۱۵۰
۳۲		*	*				*	*				*									*			۵۲۵	۱۰
۳۳		*	*			*	*	*	*			*									*			۶۰۰	۸۰
۳۴	*	*	*			*	*	*	*	*		*									*	*	*	۱۷۰۰	۵۰۰
۳۵	*	*	*			*	*		*			*					*				*			۶۰۰	۱۲۰
۳۶		*					*	*	*		*	*						*			*	*		۶۰۰	۵۰
۳۷		*	*			*	*	*	*			*					*				*	*		۵۰۰۰	۲۰۰
۳۸	*	*	*						*															۱۲۰۰	۱۵۰
۳۹		*	*			*	*																	۴۳۰	۱۵۰
۴۰		*	*					*	*			*									*			۰	۱۴
۴۱		*	*				*	*	*		*	*								*	*	*		۶۰	۳۰
۴۲	*	*	*			*	*	*	*		*	*								*	*	*		۳۶۰	۱۰۰
۴۳	*	*	*				*		*			*									*	*		۱۵۰۰	۲۵۰
۴۴		*	*				*		*		*	*									*			۷۰۰	۸۰
۴۵	*	*	*				*		*			*									*			۱۰۰	۲۶
۴۶	*	*	*				*		*			*												۳۰۰۰	۱۰۰۰
۴۷		*	*				*	*	*			*								*				۱۸۰	۶۰
۴۸	*	*	*			*	*		*		*	*									*	*		۲۲۰۰	۲۵۰
۴۹	*	*	*					*	*			*												۶۰۰	۲۵
۵۰	*	*	*			*	*		*			*									*			۲۱۰۰	۵۰۰
۵۱	*	*	*				*	*	*	*	*	*									*	*		۲۲۵۰	۸۰
۵۲	*	*	*				*	*	*			*									*			۱۲۵۰	۲۸
۵۳		*	*			*	*	*	*			*									*			۱۰	۳۰
۵۴	*	*	*					*	*			*												۱۱۲۵	۱۵۵
۵۵	*	*	*			*	*		*			*									*			۱۰۰۰	۵۰۰

شماره ردیف آبادی	آبادی	کد آبادی	نوع راه آبادی (کد)	تعداد خانوار	کل جمعیت	جمعیت غیرساکن	جمعیت باسواد	جمعیت شاغل	فعالیت کشاورزی: زراعت	باغداری	دامداری و دامپروری	پرورش طیور	پرورش کرم ابریشم	پرورش زنبور عسل	پرورش ماهی
۱	۲	۳	۴	۵	۶	۷	۸	۹	۱۰	۱۱	۱۲	۱۳	۱۴	۱۵	۱۶
	بخش بیابانه سر			۳۴۷۱	۲۰۴۶۱	۱۶۱۱۴	۶۲۵۸	۴۸۱۴	۷۲	۱۲	۷۳	۴۳	۳	۴۵	۰
	دهستان چهاردانگه ضهر بیاری			۱۷۵۷	۱۰۱۳۰	۸۰۸۹	۳۱۷۱	۲۲۷۲	۴۳	۷	۴۴	۲۲	۰	۲۷	۰
۱	ارفت	۰۱۷۷۰۰	۳	۹۰	۵۴۳	۴۱۹	۱۳۳	۴۹	*		*	*		*	
۲	اشتارم	۰۱۷۷۰۱	۳	۵۲	۲۸۳	۲۲۲	۷۴	۸۰	*		*				
۳	افوزدره	۰۱۷۶۹۹	۲	۱۰۲	۶۱۱	۴۷۲	۲۲۵	۱۴۲	*		*	*		*	
۴	الارز	۰۱۷۷۰۲	۳	۳۶	۱۷۵	۱۴۲	۷۵	۱۸	*		*	*		*	
۵	الارزموم	۰۱۷۷۴۲	۳	۱	۶	۶	۰	۰	*		*				
۶	اندرات	۰۱۷۷۰۳	۳	۴۱	۲۴۶	۱۹۱	۶۹	۲۲	*		*				
۷	بادله دره	۰۱۷۷۰۴	۳	۱۵	۱۰۳	۸۲	۴۳	۲۲	*		*				
۸	بادله مدوه	۰۱۷۷۰۵	۳	۶۲	۳۵۵	۲۸۷	۶۵	۹۴	*		*				
۹	بارکلا	۰۱۷۷۰۶	۳	۳۰	۱۶۱	۱۳۲	۵۹	۴۰	*	*	*				
۱۰	بندعمر	۰۱۷۷۰۷	۳	۱۱	۸۸	۷۵	۲۶	۱۹	*		*				
۱۱	بیشه بنه	۰۱۷۷۰۸	۲	۱۰۹	۶۳۳	۵۱۲	۲۵۳	۱۵۵	*		*	*		*	
۱۲	پارچ	۰۱۷۷۰۹	۳	۲۵	۱۹۳	۱۵۷	۴۵	۵۲	*	*	*	*		*	
۱۳	پارما	۰۱۷۷۱۰	۳	۲۰	۹۹	۸۸	۴۰	۱۱	*		*			*	
۱۴	پیته نو	۰۱۷۷۱۱	۳	۸۱	۴۵۱	۳۷۷	۱۲۲	۳۸	*		*			*	
۱۵	چین پارچ	۰۱۷۷۱۳	۳	۵	۳۸	۲۹	۴	۱۰	*		*	*		*	
۱۶	درمزار	۰۱۷۷۱۴	۳	۱۱	۶۲	۴۸	۸	۱۲	*		*	*			
۱۷	دهی	۰۱۷۷۱۵	۳	۱۶	۸۶	۶۷	۳۶	۷	*	*	*			*	
۱۸	زنگت بالا	۰۱۷۷۱۶	۳	۳۰	۲۰۳	۱۶۰	۷۰	۵۳	*		*	*			
۱۹	زنگت پایین	۰۱۷۷۱۷	۲	۳۰	۱۴۵	۱۱۷	۵۹	۴۰	*		*	*			
۲۰	سرخده	۰۱۷۷۱۸	۱	۱۶	۸۱	۶۷	۲۴	۲۳	*		*				
۲۱	سفیدچاه	۰۱۷۷۱۹	۳	۱۷	۱۰۳	۷۶	۳۶	۲۲	*		*				
۲۲	سنگدره	۰۱۷۷۲۰	۳	۹	۷۱	۵۵	۲۷	۱۳	*		*			*	
۲۳	سیاه پره	۰۱۷۷۲۱	۳	۱	۳	۳	۰	۱			*				
۲۴	شیر	۰۱۷۷۲۲	۳	۴۳	۲۱۳	۱۷۸	۷۹	۵۹	*		*	*		*	
۲۵	عبدالهی	۰۱۷۷۲۳	۳	۲۲	۱۴۳	۱۱۶	۴۷	۳۵	*		*			*	
۲۶	غلامی	۰۱۷۷۱۲	۳	۵۱	۳۷۱	۲۹۶	۹۳	۸۲	*		*			*	
۲۷	فتکش	۰۱۷۷۲۴	۳	۲۵	۹۰	۷۷	۲۸	۲۶	*		*			*	
۲۸	کفت خار	۰۱۷۷۲۵	۳	۱۲	۷۲	۶۶	۱۸	۱۹	*		*				
۲۹	کلکت	۰۱۷۷۲۶	۳	۱۹	۱۲۲	۸۷	۳۲	۳۰	*	*	*	*		*	
۳۰	کلا	۰۱۷۷۲۷	۳	۲۰	۷۰	۵۵	۶	۲۴	*		*	*		*	
۳۱	کوا	۰۱۷۷۲۸	۳	۱۵۴	۹۳۹	۷۲۵	۲۰۴	۲۳۰	*		*	*		*	
۳۲	کیاسر	۰۱۷۷۲۹	۲	۷۱	۴۲۳	۳۳۴	۱۸۱	۱۱۳	*		*	*		*	
۳۳	گرنام	۰۱۷۷۳۰	۲	۸۵	۴۸۴	۳۸۶	۱۲۳	۱۲۱	*		*	*		*	
۳۴	لتکومه	۰۱۷۷۳۱	۳	۳۴	۲۱۵	۱۷۰	۶۱	۲۶	*	*	*	*		*	
۳۵	لترگاز	۰۱۷۷۳۲	۳	۶	۲۷	۲۹	۳	۱۳	*		*	*		*	
۳۶	لند	۰۱۷۷۳۳	۳	۲۸	۱۹۰	۱۵۴	۶۳	۴۱	*		*				
۳۷	لیمونده	۰۱۷۷۳۴	۳	۹	۴۹	۴۱	۱۰	۱۹	*		*	*		*	
۳۸	مصیب محله	۰۱۷۷۳۵	۴	۲۴	۱۵۱	۱۱۷	۴۲	۴۳	*		*	*		*	
۳۹	نیالا	۰۱۷۷۳۶	۳	۷۹	۴۲۲	۳۵۴	۱۸۰	۹۹	*	*	*			*	
۴۰	وزوار	۰۱۷۷۳۷	۲	۱۵۶	۸۷۵	۷۰۹	۳۴۱	۲۲۷	*	*	*	*		*	
۴۱	وشفید	۰۱۷۷۳۸	۳	۱۴	۸۴	۶۶	۳۱	۱۶	*		*				
۴۲	ووا	۰۱۷۷۳۹	۲	۳۶	۲۰۲	۱۴۴	۵۰	۴۸	*		*	*			
۴۳	همچان	۰۱۷۷۴۰	۳	۱۵	۹۱	۷۶	۲۷	۳۱	*		*	*		*	
۴۴	بیابانه سر	۰۱۷۷۴۱	۳	۳۲	۱۴۸	۱۲۱	۶۰	۴۷	*		*			*	

کد نوع راه آبادی: جاده آسفالته ۱، جاده شوسه ۲، جاده خاکی ۳، مالرو ۴، سایر (ایستگاه راه آهن یا راه آبی) ۵، نامشخص ۶

شماره ردیف آبادی	مسجد مذهبی مسلمانان	امامزاده مذهبی مسلمانان	شورای اسلامی روستایی	دفتر جهاد سازندگی	مرکز خدمات روستایی	پایگاه بهداشت	آب لوله کشی	برق	دبستان	مدرسه راهنمایی	آموزشگاه نهضت سوادآموزی	حمام	مرکز بهداشتی درمانی	خانه بهداشت	پزشک	دایره شناسنامه تکمیل دادگستری	بهیار و ماما روستایی	صندوق پست	صندوق قرض	دبستری پسرانه	دبستری پسرانه	تلفن	دبستری پسرانه	فروشگاه تعاونی	تعداد کارگاه و ماشین آلات کشاورزی	تعداد گوسفند و بز	تعداد گاو و گوساله
۱۷	۱۸	۱۹	۲۰	۲۱	۲۲	۲۳	۲۴	۲۵	۲۶	۲۷	۲۸	۲۹	۳۰	۳۱	۳۲	۳۳	۳۴	۳۵	۳۶	۳۷	۳۸	۳۹	۴۰	۴۱	۴۲
	۲۰	۱۰۹	۶۸	۳	۲	۱۸	۴۹	۲۴	۶۲	۱۰	۱۴	۶۸	۴	۳	۱	۰	۸	۱	۰	۰	۲۸	۹	۰	۱۳۳۶۵۱	۱۱۱۹۵
	۲۱	۶۳	۳۹	۱	۱	۵	۳۵	۱۵	۳۳	۵	۵	۴۱	۲	۲	۱	۰	۰	۱	۰	۰	۱۵	۵	۰	۷۸۵۵۵	۴۲۱۱
۱	*	*	*				*		*			*		*								*		۳۱۰۰	۲۰۰
۲		*	*				*		*			*									*			۷۶۰	۸۰
۳	*	*	*				*	*	*	*		*												۱۸۰۰	۲۰۰
۴	*	*	*			*	*	*	*			*												۱۴۰۰	۸۰
۵																								۰	۰
۶	*	*	*			*	*		*			*												۱۰۶۰	۱۵۰
۷		*	*				*	*	*			*												۸۰۰	۶۰
۸		*			*		*		*			*												۱۶۵۰۰	۱۵۰
۹		*	*						*			*									*			۹۰۰	۴۰
۱۰			*					*				*												۲۰۰	۱۵
۱۱	*	*	*				*	*	*	*		*	*								*	*		۲۵۰۰	۲۰۰
۱۲	*	*	*				*		*			*												۱۶۰۰	۱۲۰
۱۳		*	*				*		*			*												۱۵	۲۰
۱۴	*	*	*				*		*	*		*									*	*		۲۱۰۰	۲۵۰
۱۵		*	*				*					*												۲۰۰	۲۵
۱۶		*	*				*					*									*			۰	۴۰
۱۷		*	*					*	*			*												۸۰۰	۳۰
۱۸	*	*	*						*			*									*			۵۰۰۰	۶۰
۱۹		*	*				*		*		*	*									*			۶۰۰	۸۰
۲۰		*	*					*	*			*												۶۰۰۰	۸۰
۲۱		*	*				*	*	*			*	*		*						*			۱۲۰	۴۰
۲۲	*	*	*				*		*			*									*			۲۱۰	۴۰
۲۳		*					*					*												۲۰۰	۰
۲۴	*	*	*				*		*			*												۱۱۰۰	۱۸۰
۲۵	*	*	*				*	*	*			*												۱۴۰۰	۱۵
۲۶	*	*	*				*		*			*												۳۰۰	۱۵۰
۲۷		*	*				*		*			*												۲۶۰	۳۰
۲۸		*	*				*					*												۲۰۰	۴۵
۲۹		*	*				*		*			*									*			۳۰۰	۴۰
۳۰	*	*	*				*					*									*			۴۶۰۰	۴۰۰
۳۱	*	*	*			*	*		*		*	*												۴۵۰۰	۱۲۰
۳۲	*	*	*	*		*	*	*	*			*									*			۱۷۰۰	۲۴۰
۳۳	*	*	*						*			*									*	*		۲۲۰۰	۱۵۰
۳۴		*	*				*	*	*			*		*										۳۰۶۰	۷۰
۳۵			*																					۶۲۰	۵۰
۳۶	*	*	*						*		*													۱۷۰۰	۱۰۰
۳۷	*	*	*				*					*												۱۶۰۰	۵۰
۳۸		*	*				*	*	*			*												۱۱۵۰	۲۵
۳۹	*	*	*			*	*	*	*	*	*	*						*			*	*		۲۰۰۰	۱۵۰
۴۰	*	*					*	*	*	*	*	*									*			۱۲۰۰	۲۰۰
۴۱		*	*				*		*			*												۱۰۰	۳۰
۴۲		*	*				*		*			*												۷۰۰	۶۶
۴۳		*	*				*	*				*												۳۰۰	۲۰
۴۴	*	*					*					*												۲۷۰۰	۲۰

خصوصیات اجتماعی - اقتصادی آبادیهای دارای سکنهٔ شهرستان ...

شماره ردیف آبادی	آبادی	کد آبادی	نوع راه آبادی (کد)	تعداد خانوار	کل جمعیت	جمعیت ۶ سال و بیشتر	جمعیت باسواد	جمعیت شاغل	فعالیت کشاورزی: زراعت	باغداری	دامداری و دامپروری	پرورش طیور	پرورش کرم ابریشم	پرورش زنبور عسل	پرورش ماهی
۱	۲	۳	۴	۵	۶	۷	۸	۹	۱۰	۱۱	۱۲	۱۳	۱۴	۱۵	۱۶
	دهستان یخکش			۱۷۱۴	۱۰۲۲۱	۸۰۲۵	۳۰۸۷	۲۵۴۲	۲۹	۵	۲۹	۲۱	۳	۱۸	۰
۱	ابچین	۰۱۷۸۶۷	۲	۸۱	۴۹۸	۴۰۷	۲۲۴	۱۲۲	*	*	*				
۲	ارزک	۰۱۷۸۶۸	۳	۲۹	۱۹۹	۱۵۹	۶۳	۴۵	*		*	*		*	
۳	اوارد	۰۱۷۸۶۹	۲	۱۲۴	۷۶۶	۵۷۰	۲۵۹	۱۸۱	*		*	*		*	
۴	پارم	۰۱۷۸۷۰	۲	۴۴	۲۸۴	۲۱۶	۸۵	۶۴	*		*				
۵	پچیم	۰۱۷۸۷۱	۲	۷۴	۴۵۶	۳۳۲	۹۹	۹۷	*	*	*	*		*	
۶	پچت	۰۱۷۸۷۲	۳	۵۵	۲۸۴	۲۳۹	۵۰	۸۹	*		*	*		*	
۷	پرکلا	۰۱۷۸۷۳	۲	۱۰۸	۶۷۷	۵۴۶	۱۲۷	۱۹۴	*		*	*		*	
۸	چالکده	۰۱۷۸۷۵	۲	۱۵	۱۱۲	۷۵	۴۲	۲۰	*		*	*		*	
۹	رمدان	۰۱۷۸۷۶	۲	۴۰	۲۷۷	۲۱۵	۱۱۳	۵۷	*		*				
۱۰	رودبار یخکش	۰۱۷۸۷۷	۲	۲۳	۱۶۳	۱۲۳	۴۷	۴۴	*		*			*	
۱۱	زلت	۰۱۷۸۷۸	۲	۲۹	۲۳۳	۱۶۴	۴۰	۵۰	*		*	*		*	
۱۲	زیارت کلا	۰۱۷۸۷۹	۲	۱۱۲	۶۰۷	۴۶۴	۲۱۸	۱۳۱	*		*	*			
۱۳	سوته خیل	۰۱۷۸۸۰	۲	۹۳	۵۷۳	۴۵۷	۱۸۹	۱۹۱	*	*	*	*		*	
۱۴	شیخ محله	۰۱۷۸۸۱	۳	۲۹	۱۵۷	۱۲۷	۲۷	۵۴	*		*	*		*	
۱۵	شیرداری	۰۱۷۸۸۲	۲	۲۴	۲۱۰	۱۵۲	۴۰	۵۴	*		*	*	*	*	
۱۶	شیرکلا	۰۱۷۸۸۳	۲	۶۱	۲۸۹	۲۲۰	۱۱۱	۷۵	*		*				
۱۷	غریب محله	۰۱۷۸۷۴	۲	۱۲۶	۷۴۲	۶۰۵	۲۲۷	۱۷۵	*	*	*	*	*	*	
۱۸	کارنم	۰۱۷۸۸۴	۲	۸۷	۵۲۵	۴۰۲	۱۴۶	۱۲۳	*		*				
۱۹	کفکور	۰۱۷۸۸۵	۲	۱۱	۶۸	۵۱	۱۴	۱۹	*		*	*			
۲۰	کلارودبار	۰۱۷۸۸۶	۲	۴۵	۲۶۶	۱۹۹	۱۱۳	۵۶	*	*	*	*		*	
۲۱	کالش محله	۰۱۷۸۸۷	۲	۲۲	۱۲۶	۹۸	۲۷	۳۳	*		*	*	*		
۲۲	لاپی پاسند	۰۱۷۸۸۸	۳	۴۵	۲۲۵	۱۷۹	۷۸	۵۰	*		*	*		*	
۲۳	لاپی رودبار	۰۱۷۸۸۹	۳	۷۶	۴۹۰	۳۸۴	۱۵۹	۱۱۶	*		*	*		*	
۲۴	محسن آباد	۰۱۷۸۹۰	۲	۲۵	۲۰۱	۱۶۲	۵۲	۴۳	*		*	*		*	
۲۵	محمد آباد	۰۱۷۸۹۱	۲	۸۸	۵۵۷	۴۲۲	۸۹	۱۴۵	*		*				
۲۶	ملاخیل لاشی	۰۱۷۸۹۲	۲	۲۷	۱۵۰	۱۲۱	۶۴	۳۴	*		*	*			
۲۷	واودین	۰۱۷۸۹۴	۲	۲۲	۱۹۶	۱۴۱	۵۰	۵۳	*		*	*		*	
۲۸	ولم	۰۱۷۸۹۵	۳	۲۹	۱۵۶	۱۱۸	۳۴	۴۴	*		*				
۲۹	یخکش	۰۱۷۸۹۶	۲	۱۴۰	۸۴۷	۶۷۵	۳۰۰	۱۸۳	*		*	*		*	

کد نوع راه آبادی: جاده اسفالته ۱ ، جاده شوسه ۲ ، جاده خاکی ۳ ، مالرو ۴ ، سایر (ایستگاه راه آهن یا راه آبی) ۵ ، نامشخص ۶

شمارهٔ ردیف آبادی	مسجد مذهبی مسلمانان	امامزادهٔ مذهبی مسلمانان	شورای اسلامی روستایی	دفترهای دادسازی	مرکز خدمات روستایی	پایگاه مقاومت بسیج	آب لوله‌کشی	برق	دبستان	مدرسه راهنمایی	آموزشگاه نهضت سواد آموزی	حمام	مرکز بهداشتی درمانی	خانهٔ بهداشت	پزشک	دامپزشک یا کمک دامپزشکی	بیمارستان یا درمانگاه روستایی	صندوق قرض	دسترسی به روزنامه یا مجله در آبادی	دسترسی به رادیو در آبادی	تلفن	دسترسی به وسیلهٔ نقلیه عمومی در آبادی	فروشگاه تعاونی	تعمیرگاه ماشین آلات کشاورزی	تعداد کوه سفید روز	تعداد گاو و گوسالهٔ
۱۷	۱۸	۱۹	۲۰	۲۱	۲۲	۲۳	۲۴	۲۵	۲۶	۲۷	۲۸	۲۹	۳۰	۳۱	۳۲	۳۳	۳۴	۳۵	۳۶	۳۷	۳۸	۳۹	۴۰	۴۱	۴۲
	۹	۴۶	۲۹	۲	۱	۱۳	۱۴	۹	۲۹	۵	۹	۲۷	۲	۱	۰	۰	۸	۰	۰	۰	۱۳	۴	۰	۵۵۰۹۶	۶۹۸۴
۱		*	*			*		*	*	*		*	*								*			۳۱۵۰	۳۰۰
۲		*	*					*	*			*									*			۸۳۰	۱۲۱
۳	*	*	*			*	*	*	*		*	*					*				*	*		۲۲۰۰	۶۰۰
۴			*			*	*		*			*									*			۵۰۰	۸۰
۵		*	*						*			*												۲۰۶۰	۴۰۰
۶	*	*	*			*	*		*			*												۲۵۰۰	۱۵۰
۷		*	*				*		*			*					*							۴۱۰۰	۶۰
۸		*	*						*			*					*				*			۴۰۰	۱۰۰
۹		*	*			*	*	*	*	*	*	*									*			۵۸۰	۱۵۰
۱۰		*	*			*			*			*					*							۶۰۰	۲۰۰
۱۱		*	*						*			*												۸۰۰	۴۰۰
۱۲	*	*	*		*	*		*	*		*	*									*	*		۱۴۰۰	۴۵۰
۱۳		*	*			*		*	*			*												۳۳۵۰	۳۳۰
۱۴		*	*			*			*		*	*												۱۵۲۰	۱۰۰
۱۵		*	*				*		*			*					*							۳۳۰۰	۵۰۰
۱۶	*	*	*				*		*			*		*							*			۲۰۰	۱۵۰
۱۷		*	*	*		*	*		*	*	*		*				*				*	*		۱۳۳۰۰	۴۰۰
۱۸	*	*	*						*	*		*									*			۱۳۵۰	۶۰۰
۱۹		*	*				*		*			*												۱۵۵	۱۰۰
۲۰	*	*	*						*			*									*			۵۵۰	۴۰۰
۲۱		*	*						*			*										*		۱۰۵۰	۵۰
۲۲		*	*				*		*		*	*												۱۲۰۱	۱۳۳
۲۳	*	*	*			*			*			*												۱۴۰	۲۵۰
۲۴		*	*				*	*	*		*	*												۲۰۳۰	۱۰۰
۲۵	*	*	*			*	*		*		*	*					*							۱۰۰۰	۳۰۰
۲۶		*	*	*				*	*		*										*			۲۵۰	۱۰۰
۲۷		*	*				*		*			*												۱۲۰۰	۶۰
۲۸		*	*						*			*					*							۲۳۰	۱۰۰
۲۹	*	*	*			*	*	*	*	*		*									*			۵۱۵۰	۳۰۰

نوع راه و فعالیت کشاورزی آبادیهای خالی از سکنه شهرستان بجنورد

شماره ردیف	آبادی	کد آبادی	نوع راه آبادی (کد)	فعالیت کشاورزی: زراعت	باغداری	دامداری و دامپروری	پرورش طیور	پرورش کرم ابریشم	پرورش زنبور عسل	پرورش ماهی
۱	۲	۳	۴	۵	۶	۷	۸	۹	۱۰	۱۱
	بخش گلوگاه									
	دهستان پنج‌زاره									
۱	دکل مخابرات تپه دیره	۰۱۷۴۵۹	۲							
۲	عباس آباد	۰۱۷۴۶۵	۲							
	بخش مرکزی									
	دهستان قره‌طغان									
۱	مجتمع مرغداری و مکانیزه شیر رستم کلا	۰۱۷۵۳۷	۶							
	دهستان میان‌کاله									
۱	باغ رحمتیان	۰۱۷۷۸۵	۳							
۲	چهار کومه غربی تازه آباد	۰۱۷۷۸۶	۶							
۳	چهار کومه میان قلعه	۰۱۷۷۸۷	۶							
۴	سه کومه میان قلعه	۰۱۷۷۸۸	۶							
۵	شرکت تعاونی ماهیگیران پاسند	۰۱۷۷۸۹	۶							
۶	شیلات امیر آباد	۰۱۷۷۹۰	۶							
۷	صیدگاه تازه آباد	۰۱۷۷۹۱	۶							
۸	صیدگاه میان قلعه	۰۱۷۷۹۲	۶							
۹	کومه بهسیر آباد	۰۱۷۷۹۴	۶							
۱۰	کومه بهشتی	۰۱۷۷۹۵	۶							
۱۱	کومه توماچلر	۰۱۷۷۹۶	۶							
۱۲	کومه چاریقلی	۰۱۷۷۹۷	۶							
۱۳	کومه چالاقی	۰۱۷۵۶۱	۶							
۱۴	کومه خواجه نفس	۰۱۷۷۹۸	۶							
۱۵	کومه صلاغ	۰۱۷۷۹۹	۶							
۱۶	کومه صیاتور	۰۱۷۸۰۰	۶							
۱۷	کومه صیچوال	۰۱۷۸۰۱	۶							
۱۸	کومه شهیدرجائی	۰۱۷۸۰۲	۶							
۱۹	کومه شهیدمدنی	۰۱۷۸۰۳	۶							
۲۰	کومه قره تپه	۰۱۷۸۰[illegible]	۶							
۲۱	کومه قره صو	۰۱۷۸۰[illegible]	۶							
۲۲	کومه کمینه	۰۱۷۸۰[illegible]	۲							
۲۳	کومه مختومقلی	۰۱۷۸۰۷	۶							
۲۴	کومه نیاز آباد	۰۱۷۸۰۸	۶							
۲۵	کومه یعقوب	۰۱۷۸۰۹	۶							
۲۶	مرتع اروس تل	۰۱۷۸۱۰	۶							
۲۷	مرتع فیک اسطل	۰۱۷۸۱۸	۶							
۲۸	مزرعه ماکان	۰۱۷۸۲۴	۶							
	بخش بیانه سر									
	دهستان بخکش									
۱	واحد چهاربهره برداری جنگل شیر کلا	۰۱۷۸۹۳	۲							

کد نوع راه آبادی: جاده اسفالته ۱ ، جاده شوسه ۲ ، جاده خاکی ۳ ، مالرو ۴ ، سایر (ایستگاه راه آهن یا راه آبی) ۵ ، نامشخص ۶