بسمه‌تعالی

پیشگفتار

سرشماری عمومی نفوس و مسکن در ایران به موجب قانون ، هر ۱۰ سال یکبار توسط مرکز آمار ایران انجام می‌شود . تاکنون چهار سرشماری عمومی نفوس و مسکن درسالهای ۱۳۳۵ ، ۱۳۴۵ ، ۱۳۵۵ و ۱۳۶۵ به مرحله اجرا درآمده است . نخستین سرشماری ، توسط اداره کل آمار عمومی ،و سرشماریهای بعدی ، توسط مرکز آمار ایران انجام گرفته است . سرشماری سال ۱۳۶۵ ،اولین سرشماری‌در نظام جمهوری اسلامی‌ایران است که علی‌رغم جنگ تحمیلی ، محاصره اقتصادی و مضیقه‌های ناشی از هر یک ، به حول و قوه الهی مطابق برنامه‌پیش‌بینی شده به نحو مطلوب به انجام رسید . سرشماری عمومی نفوس و مسکن ، مناسبترین ابزار برنامه‌ریزیهای توسعه اجتماعی ، اقتصادی و فرهنگی در کشور است که با ارائه آمار و اطلاعات درست ، رهنمودهای لازم برای رسیدن به اهداف برنامه‌ریزیهای کوتاه‌مدت ، میان‌مدت و بلند مدت را دراختیار سیاستگزاران ، مسئولان و برنامه‌ریزان کشور قرار می‌دهد .

وسعت و عظمت کار سرشماری ، مرکز آمار ایران را بر آن داشت که ازنیمه دوم سال ۱۳۶۱ با برنامه‌ریزیهای دقیق ، فعالیت مستمر و پیگیری را برای تهیه مقدمات سرشماری عمومی نفوس و مسکن آغاز کند . اولین قدم در این زمینه ، شناخت نیازهای اساسی دستگاههای مسئول کشور بود که بر آن اساس ، طرح مقدماتی سرشماری تهیه شد و به طور آزمایشی در مناطق شهری و روستایی سه شهرستان آستانه‌اشرفیه از استان گیلان ، سراوان از استان سیستان و بلوچستان و شادگان از استان خوزستان و نیز در چند حوزه نمونه در هر یک از استانهای دیگر به مرحله اجرا درآمد . با استفاده از نتایج حاصل از آزمایش سرشماری ، پرسشنامه‌ها ، فرمها و دستورالعملهای فنی و اجرایی مورد تجدید نظر قرار گرفت و بر آن اساس ، طرح نهایی سرشماری تهیه و آماده اجرا شد . عملیات اجرایی سرشماری به طور همزمان در تمام نقاط کشور از تاریخ ۱۶ تا ۳۰ مهرماه سال ۱۳۶۵ انجام شد . در این مرحله ، سازمان برنامه و بودجه استانها ، مراکز تربیت معلم وسایر سازمانها و موسسات دولتی و همچنین نهادهای انقلاب اسلامی ، همکاریهای ارزنده‌ای با مرکز آمار ایران داشتند و مردم فداکار ایران نیز با همیاری و مساعدت خود ، امکان اجرای موفقیت آمیز سرشماری را فراهم آوردند .

پرسشنامه‌هایی که‌درجریان‌اجرای‌سرشماری‌تکمیل شده است ، حجم عظیمی از اطلاعات آماری‌رادر بر دارد که در جداول متعدد ، برای هر یک از سطوح جغرافیایی ، قابل‌استخراج و ارائه است . برخی از این اطلاعات در قالب نشریات نتایج سرشماری ارائه می‌شود و سایراطلاعات در صورت نیاز وبرحسب مورد ، در اختیار استفاده‌کنندگان قرار خواهد گرفت .

فرهنگ آبادیهای شهرستان ، یکی از مجموعه نشریات نتایج سرشماری عمومی نفوس و مسکن است که در ۱۹۵ جلد برای ۱۹۵شهرستان (بر اساس تقسیمات کشوری در زمان سرشماری) منتشر می‌شود . در هر یک از این نشریات ، ۳۹ خصوصیت عمده جمعیتی ، اجتماعی ، اقتصادی و فرهنگی برای هر یک از آبادیهای دارای سکنه و نیز جدولی در مورد آبادیهای خالی از سکنه شهرستان به تفکیک بخش‌ودهستان ارائه شده است . همچنین این نشریات شامل نقشه کشور (که نشان دهنده موقعیت شهرستان در داخل استان است) ، نقشه شهرستان (به تفکیک بخش و دهستان ، و موقعیت مراکز بخش، نقاط شهری و آبادیهای دارای ۲۰۰۰ نفر جمعیت و بیشتر) و نقشه‌های مربوط به بخش یا بخشهای شهرستان (به تفکیک دهستان و آبادیهای دارای ۲۰ خانوار و بیشتر) است .

لازم به یادآوری است ، نقشه شهرستانها که موقعیت کلیه آبادیها (دارای سکنه و خالی از سکنه) روی آن مشخص شده ، در مرکز آمار ایران موجود و قابل ارائه به استفاده‌کنندگان است .

امید است این مجموعه از نشریات نتایج سرشماری بتواند اطلاعات لازم برای شناخت‌اوضاع اجتماعی و اقتصادی آبادیهای کشوررا در اختیار تصمیم‌گیران ، برنامه‌ریزان و پژوهشگران قرار دهد .

مرکز آمار ایران

فهرست مندرجات فرهنگ آبادیهای شهرستان بندر لنگه

عنوان	صفحه
تعاریف و مفاهیم مورد استفاده در سرشماری عمومی نفوس و مسکن سال ۱۳۶۵ (ویژه فرهنگ آبادیها)	
جمعیت (جامعه مورد سرشماری)	یک
خانوار	یک
اقامتگاه معمولی	دو
شهر (نقطه شهری)	دو
آبادی (نقطه روستایی)	دو
جمعیت ساکن در نقاط شهری	دو
جمعیت ساکن در نقاط روستایی	دو
سن	دو
مهاجران وارد شده	دو
محل تولد	دو
باسواد	دو
کار	سه
وضع فعالیت در ۷ روز گذشته	سه
مفاهیم به کار رفته در این نشریه	
نسبت جنسی	چهار
گروههای عمده سنی	چهار
نسبت باسوادی	چهار
ویژگیهای عمده نقاط روستایی شهرستان	
جمعیت	۱
خانوار	۴
مهاجرت	۴
سواد	۵
وضع فعالیت	۶
نقشه تقسیمات کشوری جمهوری اسلامی ایران به تفکیک استان : ۱۳۶۵	۹
نقشه شهرستان به تفکیک بخش و دهستان	۱۰

عنوان	صفحه

نقشه روستایی بخش بستک از شهرستان بندر لنگه از استان هرمزگان ۱۱

نقشه روستایی بخش شیبکوه شهرستان بندر لنگه از استان هرمزگان ۱۳

نقشه روستایی بخش کیش شهرستان بندر لنگه از استان هرمزگان ۱۴

نقشه روستایی بخش گاوبندی شهرستان بندر لنگه از استان هرمزگان ۱۵

نقشه روستایی بخش مرکزی شهرستان بندر لنگه از استان هرمزگان ۱۶

جداول

خصوصیات اجتماعی ـ اقتصادی آبادیهای دارای سکنه شهرستان ۱۸

نوع راه و فعالیت کشاورزی آبادیهای خالی از سکنه شهرستان ۳۴

پیوستها

فرم ۳ـ (پرسشنامه آبادی)

فهرست مجموعه نشریات فرهنگ آبادیهای کشور براساس نتایج سرشماری عمومی نفوس و مسکن سال ۱۳۶۵

تعاریف و مفاهیم مورد استفاده در سرشماری عمومی نفوس و مسکن سال ۱۳۶۵ (ویژه فرهنگ آبادیها)

جمعیت (جامعه‌موردسرشماری)

اعضای همه خانوارهای معمولی ساکن و دستجمعی که‌اقامتگاه معمولی آنان در زمان‌سرشماری‌درایران‌قراردارد‌ونیزاعضای‌کلیه خانوارهای معمولی غیر ساکن کشور، جامعه موردسرشماری را تشکیل می‌دهند . اعضای هیئتهای سیاسی و سفارتخانه‌های خارجی در ایران‌وافرادخانواده آنان جزو جامعه مورد سرشماری محسوب نمی‌شوند ، اما ایرانیان عضو هیئتهای سیاسی‌و سفارتخانه‌های ایران در خارج از کشوروافرادخانواده آنان ، جزو جامعه مورد سرشماری به حساب می‌آیند .

خانوار

خانوار از چند نفر تشکیل می‌شود که با هم در یک اقامتگاه زندگی می‌کنند ، با یکدیگر همخرج هستند و معمولا " با هم‌غذا می‌خورند . فردی که به تنهایی زندگی می‌کند نیز ، خانوارتلقی می‌شود .

خانوارمعمولی : خانوار با تعریف فوق ، اکثر افراد کشور را در بر می‌گیرد و به همین دلیل این‌گونه خانوارها ، " خانوار معمولی " نیز نامیده می‌شود .

خانوارمعمولی‌ساکن : خانواری که در اقامتگاه ثابت سکونت دارد ، " خانوارمعمولی ساکن " نامیده می‌شود .

خانوارمعمولی‌غیرساکن : خانواری که در زمان سرشماری در اقامتگاه ثابتی سکونت ندارد ، " خانوار معمولی غیرساکن " نامیده می‌شود . این دسته از خانوارها شامل سه گروه زیر است :

۱ ــ خانوارهایی که در زمان سرشماری در کوچ به سر می‌برند و یا در خارج شهرها وآبادیها در زیر چادر زندگی می‌کنند .

۲ ــ خانوارهایی که در محل زندگی ثابتی زندگی نمی‌کنند و به‌طور مداوم محل زندگی خود راتغییر می‌دهند ، مانند کولیها .

۳ ــ خانوارهایی که محل زندگی مشخص ندارند و شبها معمولا " در پارکها ، خرابه‌ها ، زیرپلها و . . . بیتوته‌می‌کنند .

خانواردستجمعی : مجموعه افرادی که به دلیل داشتن هدف یا ویژگیهای مشترک مانند تحصیل ، بیماری‌روانی و . . . باهم در یک موسسه‌از قبیل خوابگاه دانشجویی ، آسایشگاه روانی و . . . زندگی می‌کنند ، یک خانواردستجمعی به‌حساب می‌آیند . در این سرشماری ،افرادی که در ندامتگاهها ، بازداشتگاهها‌و مراکز مشابه نگهداری می‌شوند ونیز افرادی که درسربازخانه‌ها ، پادگانها ، پاسگاهها ،پایگاهها ، یا اردوگاههای نظامی و انتظامی به‌طور جمعی به سر می‌برند و همچنین دانش‌آموزان ودانشجویان موسسات آموزشی نیروهای نظامی و انتظامی ، به عنوان‌اعضای خانوار دستجمعی مورد سرشماری قرار نمی‌گیرند . این گونه افراد همراه با سایر اعضای خانوار معمولی‌خود سرشماری می‌شوند .

اقامتگاه معمولی

اقامتگاه معمولی خانوار، محلی است که خانوار در زمان سرشماری در آنجا زندگی می‌کند، مشروط بر اینکه اقامتگاه دیگری نداشته باشد. اقامتگاه معمولی خانواری که در زمان سرشماری بیش از یک اقامتگاه دارد، محلی است که بیشترین مدت سال را در آنجا به سر می‌برد.

شهر (نقطه شهری)

منظور از شهر، هر یک از نقاطی است که دارای شهرداری باشد.

آبادی (نقطه روستایی)

آبادی به مجموعه یک یا چند مکان و اراضی به هم پیوسته (اعم از کشاورزی و غیرکشاورزی) گفته می‌شود که خارج از محدوده شهرها واقع شده و دارای محدوده ثبتی یا عرفی مستقل باشد. اگر آبادی در زمان سرشماری، محل سکونت خانوار یا خانوارهایی باشد، "دارای سکنه" و در غیر این صورت، "خالی از سکنه" تلقی می‌شود.

جمعیت ساکن در نقاط شهری

منظور از جمعیت ساکن در نقاط شهری در هر یک از محدوده‌های بخش، شهرستان، استان یا کشور، جمعیت کلیه شهرهایی است که در همان محدوده قرار دارد و جمعیت هر شهر عبارت است از مجموع تعداد اعضای همه خانوارهای معمولی ساکن و دستجمعی که اقامتگاه معمولی آنها در زمان سرشماری در آن شهر واقع است.

جمعیت ساکن در نقاط روستایی

منظور از جمعیت ساکن در نقاط روستایی در هر یک از محدوده‌های دهستان، بخش، شهرستان، استان یا کشور، جمعیت کلیه آبادیهایی است که در همان محدوده قرار دارد و جمعیت هر آبادی عبارت است از مجموع تعداد اعضای همه خانوارهای معمولی ساکن و دستجمعی که اقامتگاه معمولی آنها در زمان سرشماری در آن آبادی واقع است.

سن

منظور از سن، تعداد سالهای کاملی است که از زمان تولد فرد گذشته است.

مهاجران وارد شده

در هر شهر یا آبادی، آن دسته از اعضای خانوارهای معمولی ساکن و دستجمعی که متولد آنجا نباشند، مهاجر شناخته می‌شوند.

محل تولد

منظور از محل تولد، آبادی یا شهری است که در زمان تولد فرد، اقامتگاه معمولی مادر او بوده است.

باسواد

کسانی که می‌توانند به فارسی یا هرزبان دیگری متن ساده‌ای را بخوانند و بنویسند، خواه مدرک رسمی داشته یا نداشته باشند، باسواد تلقی می‌شوند. همه محصلان از جمله نوآموزان سال اول ابتدایی و سوادآموزان نهضت سوادآموزی نیز باسواد به حساب می‌آیند.

کار

کار ، هر فعالیت فکری یا بدنی است‌که قانونا " مجاز باشد و به منظور کسب درآمد (نقدی ،غیرنقدی) صورت گیرد .

وضع فعالیت در ۷ روز گذشته

در این سرشماری ، وضع فعالیت افراد در ۷ روز پیش از مراجعه مامور سرشماری موردنظر است . هر یک‌ازافراد از این نظر و با توجه‌به تعریف کار ، در یکی از گروههای زیر قرار می‌گیرند :

شاغل : افراد زیر شاغل به حساب می‌آیند :

ـ کسانی که دارای‌شغلی هستند ، اعم ازاینکه در ۷ روز پیش ازمراجعه مامور سرشماری کار کرده و یا به عللی از قبیل مرخصی ،بیماری، تعطیل موقت محل کار و . . . کار نکرده‌اند و پس از رفع علت به کار خود ادامه خواهند داد .

ـ کسانی‌که شغل مستمر نداشته ولی در ۷ روز پیش از مراجعه مامور سرشماری ، حداقل دو روز کارکرده‌اند .

ـ کسانی که‌تحت عنوان‌کارآموز در ۷ روز پیش از مراجعه مامور سرشماری به کار اشتغال داشته‌اند .

ـ کسانی که دارای شغلی هستند ، ولی در ۷ روز پیش ازمراجعه مامور سرشماری به اقتضای فصل و ماهیت فصلی کار خود ، کارنکرده‌اند (بیکاران فصلی) ، مشروط بر آنکه در جستجوی کار دیگری هم نباشند .

ـ افرادی که به انجام خدمت وظیفه عمومی مشغول هستند .

ـ کسانی که در حال گذراندن دوره‌های آموزشی در دانشکده‌ها و آموزشگاههای مربوط به نیروهای نظامی و انتظامی هستند .

بیکار (جویای‌کار) : کسانی که شاغل به حساب نمی‌آیند و در ۷ روز پیش از مراجعه مامورسرشماری در جستجوی کار بوده‌اند ،بیکار (جویای کار) تلقی می‌شوند .

محصل : کسانی که شاغل ، بیکار (جویای‌کار) محسوب نمی‌شوند و در ۷ روز پیش از مراجعه‌مامور سرشماری در حال تحصیل بوده‌اند ،محصل به حساب می‌آیند .

خانه‌دار : خانه‌دار به‌کسانی گفته می‌شود که شاغل ، بیکار (جویای‌کار) و محصل به حساب نمی‌آیند و بنابر اظهار پاسخگو ، در ۷ روز پیش از مراجعه مامور سرشماری به خانه‌داری مشغول بوده‌اند .

دارای درآمدبدون‌کار : کسانی که شاغل ، بیکار (جویای‌کار) محصل و خانه‌دار محسوب نمی‌شوند و درآمدهای مستمری مانندحقوق‌بازنشستگی، حقوق‌وظیفه ، درآمد املاک و مستغلات ، سودسهام و . . . دارند ، دارای درآمد بدون کار محسوب می‌شوند .

سایر : کسانی که از نظر وضع فعالیت در ۷ روز پیش از مراجعه مامور سرشماری ، در هیچ یک از گروههای بالا قابل طبقه‌بندی نیستند ،درگروه سایر قرار می‌گیرند .

مفاهیم به کار رفته در این نشریه

نسبت‌جنسی

نسبت تعداد مردان به زنان یا زنان به مردان ، نسبت جنسی نامیده می‌شود . معمولا" در این مورد نسبت تعداد مردان به زنـان را محاسبه‌می‌کنند و به صورت درصد ارائه می‌دهند . یعنی اگرM تعداد مردان و F تعداد زنان در یک منطقه جغرافیایی باشد ، نسبت جنسی درآن منطقه عبارت خواهد بود از :

$$\text{نسبت‌جنسی} = \frac{M}{F} \times 100$$

گروههای عمده سنی

در مجموعه نشریات نتایج سرشماری عمومی نفوس و مسکن سال ۱۳۶۵ ، علاوه بر سنین منفرد و گروههای سنی منظم (۵ سالـــه و ۱۰ ساله) ، طبقه‌بندی سنی دیگری نیز برای جمعیت در نظر گرفته شده است که هر طبقه آن ،یک گروه عمده سنی نامیده می‌شود و عبارت است از :

افراد ۱ ــ ۵ ساله : نوپاوگان

افراد ۶ ــ ۱۰ ساله : کودکان

افراد ۱۱ ــ ۱۴ ساله : نوجوانان

افراد ۱۵ ــ ۲۴ ساله : جوانان

افراد ۲۵ ــ ۶۴ ساله : میانسالان

افراد ۶۵ ساله وبیشتر : بزرگسالان

افرادی که سن آنان معلوم نبوده و یا امکان انتساب آنان به یکی از گروههای سنی وجود نداشته است ، در گروه " سن نامشخص "منظور شده است .

نسبت‌باسوادی

این نسبت درهر جامعه از تقسیم تعداد افراد با سواد در یک سن یا گروه سنی معین به جمعیت آن سن یا گروه سنی به دست می‌آید و معمولا" به صورت " درصد " بیان می‌شود .

ویژگیهای عمده نقاط روستایی شهرستان بندرلنگه

بندرلنگه یکی از شهرستانهای استان هرمزگان است که در جنوب غربی این استان واقع شده و مرکز آن شهر بندرلنگه است . این شهرستان دارای ۴ شهر بستک ، بندرکنگ ، بندرلنگه و گاوبندی است . همچنین شهرستان بندرلنگه به ۵ بخش شامل ۱۸[1] دهستان تقسیم شده و متشکل از ۳۱۵ آبادی دارای سکنه و ۷۵ آبادی خالی ازسکنه است .

جمعیت

در سرشماری عمومی نفوس و مسکن مهرماه ۱۳۶۵ ، شهرستان بندرلنگه دارای ۱۳۲۱۸۱ نفر جمعیت بوده است . از این تعداد ، ۳۴۴۶۱ نفر ساکن در نقاط شهری و ۹۷۷۲۰ نفر ساکن در نقاط روستایی بوده‌اند .

جدول ۱ - تعداد آبادیهای دارای سکنه شهرستان برحسب بخش ، به تفکیک طبقات جمعیتی

بخش	جمع	۱ تا ۲۴ نفر	۲۵ تا ۴۹ نفر	۵۰ تا ۹۹ نفر	۱۰۰ تا ۲۴۹ نفر	۲۵۰ تا ۴۹۹ نفر	۵۰۰ تا ۹۹۹ نفر	۱۰۰۰ تا ۲۴۹۹ نفر	۲۵۰۰ تا ۴۹۹۹ نفر	۵۰۰۰ نفر و بیشتر
شهرستان بندرلنگه	۳۱۵	۵۷	۳۸	۵۰	۶۹	۴۴	۳۳	۲۱	۲	۰
بستک	۱۴۲	۲۹	۱۸	۱۷	۲۷	۱۴	۱۷	۸	۲	۰
کیبکوه	۴۴	۲	۴	۱۲	۱۶	۸	۰	۲	۰	۰
کیش	۱۰	۲	۲	۱	۱	۰	۲	۱	۰	۰
گاوبندی	۴۵	۲	۵	۵	۱۰	۱۱	۶	۵	۰	۰
مرکزی	۷۴	۱۰	۹	۱۵	۱۵	۱۱	۸	۵	۱	۰

از جمعیت نقاط روستایی این شهرستان ، ۴۹۲۵۲ نفر را مردان و ۴۸۴۶۸ نفر را زنان تشکیل می‌داده‌اند . نسبت جنسی در این جمعیت نشان می‌دهد که درمقابل هر ۱۰۰ نفر زن ، ۱۰۲ نفرمرد وجود دارد .این نسبت در بین اطفال کمتر ازیکساله ۱۰۶ و در بین افراد ۶۵ساله و بیشتر ۱۲۵ است . پایینترین نسبت جنسی به گروه سنی جوانان (۱۵ – ۲۴ ساله) و بالاترین نسبت ، به گروه سنی بزرگسالان (۶۵ ساله و بیشتر) تعلق دارد .

---

۱) آمارمربوط به آبادی دهستان "جزیره هندورابی " جزودهستان "جزیره لاوان " منظور شده و دهستان " جزیره شتوار" نیز فاقد آبادی است . بنابراین نام دو دهستان مزبور در جداول این نشریه ذکر نشده است .

جدول ۲- جمعیت نقاط روستایی شهرستان برحسب بخش و گروههای عمده سنی، به تفکیک جنس

گروههای عمده سنی	مرد و زن		مرد	زن	نسبت جنسی
	تعداد	درصد			
شهرستان بندرلنگه	۹۷۷۲۰	۱۰۰/۰۰	۴۹۲۵۲	۴۸۴۶۸	۱۰۲
اطفال/کمتر از یکساله/	۴۳۹۲	۴/۴۹	۲۲۶۵	۲۱۲۷	۱۰۶
نوپاوگان/ ۱-۵ساله/	۱۹۷۳۵	۲۰/۲۰	۹۸۷۱	۹۸۶۴	۱۰۰
کودکان/۶-۱۰ساله/	۱۴۰۶۵	۱۴/۳۹	۷۱۱۰	۶۹۵۵	۱۰۲
نوجوانان/ ۱۱-۱۴ساله/	۸۵۱۱	۸/۷۱	۴۴۳۹	۴۰۷۲	۱۰۹
جوانان/۱۵-۲۴ساله/	۱۵۴۰۱	۱۵/۷۶	۷۲۱۰	۸۱۹۱	۸۸
میانسالان/۲۵-۶۴ساله/	۳۱۲۱۱	۳۱/۹۴	۱۵۹۰۶	۱۵۳۰۵	۱۰۴
بزرگسالان/۶۵ساله و بیشتر/	۴۳۸۸	۴/۴۹	۲۴۳۶	۱۹۵۲	۱۲۵
نامشخص	۱۷	۰/۰۲	۱۵	۲	*
بخش بستک	۴۴۲۰۰	۱۰۰/۰۰	۲۱۹۸۳	۲۲۲۱۷	۹۹
اطفال/کمتر از یکساله/	۱۸۸۱	۴/۲۶	۹۵۸	۹۲۳	۱۰۴
نوپاوگان/ ۱-۵ساله/	۸۸۳۷	۱۹/۹۹	۴۲۹۷	۴۵۴۰	۹۵
کودکان/۶-۱۰ساله/	۶۲۳۷	۱۴/۱۱	۳۰۷۷	۳۱۶۰	۹۷
نوجوانان/ ۱۱-۱۴ساله/	۳۷۵۱	۸/۴۹	۱۸۸۶	۱۸۶۵	۱۰۱
جوانان/۱۵-۲۴ساله/	۷۰۷۲	۱۶/۰۰	۳۳۱۰	۳۷۶۲	۸۸
میانسالان/۲۵-۶۴ساله/	۱۴۴۹۸	۳۲/۸۰	۷۳۸۵	۷۱۱۳	۱۰۴
بزرگسالان/۶۵ساله و بیشتر/	۱۹۱۴	۴/۳۳	۱۰۶۱	۸۵۳	۱۲۴
نامشخص	۱۰	۰/۰۲	۹	۱	*
بخش شیبکوه	۸۸۷۸	۱۰۰/۰۰	۴۵۶۱	۴۳۱۷	۱۰۶
اطفال/کمتر از یکساله/	۴۲۳	۴/۷۶	۲۲۴	۱۹۹	۱۱۳
نوپاوگان/ ۱-۵ساله/	۱۷۳۴	۱۹/۵۳	۸۹۷	۸۳۷	۱۰۷
کودکان/۶-۱۰ساله/	۱۲۲۷	۱۳/۸۲	۶۳۳	۵۹۴	۱۰۷
نوجوانان/ ۱۱-۱۴ساله/	۸۱۵	۹/۱۸	۴۷۲	۳۴۳	۱۳۸
جوانان/۱۵-۲۴ساله/	۱۳۱۷	۱۴/۸۳	۶۰۰	۷۱۷	۸۴
میانسالان/۲۵-۶۴ساله/	۲۸۰۷	۳۱/۶۲	۱۴۲۳	۱۳۸۴	۱۰۳
بزرگسالان/۶۵ساله و بیشتر/	۵۵۵	۶/۲۵	۳۱۲	۲۴۳	۱۲۸
نامشخص	۰	۰/۰۰	۰	۰	*

جدول ۲ - جمعیت نقاط روستایی شهرستان برحسب بخش و گروههای عمده سنی ، به تفکیک جنس (دنباله)

گروههای عمده سنی	مرد و زن		مرد	زن	نسبت جنسی
	تعداد	درصد			
بخش کیش	۳۱۶۵	۱۰۰/۰۰	۱۶۲۳	۱۵۴۲	۱۰۵
اطفال /کمتر از یکساله/	۱۶۲	۵/۱۲	۶۳	۹۹	۶۴
نوباوگان/ ۱-۵ساله/	۷۰۹	۲۲/۴۰	۲۵۷	۲۵۲	۱۰۱
کودکان/ ۶-۱۰ساله/	۵۲۳	۱۶/۵۲	۲۸۳	۲۴۰	۱۱۸
نوجوانان/ ۱۱-۱۴ساله/	۱۴۹	۴/۷۱	۸۰	۶۹	۱۱۶
جوانان/ ۱۵-۲۴ساله/	۴۱۶	۱۳/۱۴	۱۴۸	۲۶۸	۵۵
میانسالان/ ۲۵-۶۴ساله/	۱۱۵۳	۳۶/۴۳	۶۶۵	۴۸۸	۱۳۶
بزرگسالان/ ۶۵ساله و بیشتر/	۵۲	۱/۶۴	۲۷	۲۵	۱۰۸
نامشخص	۱	۰/۰۳	۰	۱	*
بخش گاوبندی	۱۸۱۳۲	۱۰۰/۰۰	۹۲۳۹	۸۸۹۳	۱۰۴
اطفال /کمتر از یکساله/	۸۵۲	۴/۷۰	۴۵۹	۳۹۳	۱۱۷
نوباوگان/ ۱-۵ساله/	۳۶۴۱	۲۰/۰۸	۱۸۹۰	۱۷۵۱	۱۰۸
کودکان/ ۶-۱۰ساله/	۲۵۲۵	۱۳/۹۳	۱۲۷۶	۱۲۴۹	۱۰۲
نوجوانان/ ۱۱-۱۴ساله/	۱۷۲۰	۹/۴۹	۸۹۳	۸۲۷	۱۰۸
جوانان/ ۱۵-۲۴ساله/	۲۹۹۹	۱۶/۵۴	۱۴۸۹	۱۵۱۰	۹۹
میانسالان/ ۲۵-۶۴ساله/	۵۵۷۲	۳۰/۷۳	۲۸۰۴	۲۷۶۸	۱۰۱
بزرگسالان/ ۶۵ساله و بیشتر/	۸۲۰	۴/۵۲	۴۲۵	۳۹۵	۱۰۸
نامشخص	۳	۰/۰۲	۳	۰	*
بخش مرکزی	۲۳۳۴۵	۱۰۰/۰۰	۱۱۸۴۶	۱۱۴۹۹	۱۰۳
اطفال /کمتر از یکساله/	۱۰۷۴	۴/۶۰	۵۶۱	۵۱۳	۱۰۹
نوباوگان/ ۱-۵ساله/	۴۸۱۴	۲۰/۶۲	۲۴۳۰	۲۳۸۴	۱۰۲
کودکان/ ۶-۱۰ساله/	۳۵۵۳	۱۵/۲۲	۱۸۴۱	۱۷۱۲	۱۰۸
نوجوانان/ ۱۱-۱۴ساله/	۲۰۷۶	۸/۸۹	۱۱۰۸	۹۶۸	۱۱۴
جوانان/ ۱۵-۲۴ساله/	۳۵۹۷	۱۵/۴۱	۱۶۶۳	۱۹۳۴	۸۶
میانسالان/ ۲۵-۶۴ساله/	۷۱۸۱	۳۰/۷۶	۴۶۲۹	۲۵۵۲	۱۰۲
بزرگسالان/ ۶۵ساله و بیشتر/	۱۰۴۷	۴/۴۸	۶۱۱	۴۳۶	۱۴۰
نامشخص	۳	۰/۰۱	۳	۰	*

* محاسبه مفهوم ندارد .

خانوار

در سرشماری مهرماه ۱۳۶۵ ، شهرستان بندرلنگه دارای ۲۴۸۶۶ خانوار بوده است . از این تعداد ، ۶۴۸۳ خانوار ساکن درنقاط شهری و ۱۸۳۸۳[1] خانوار ساکن در نقاط روستایی بوده‌اند .

جدول ۳ - تعداد آبادیهای دارای سکنه شهرستان برحسب بخش ، به تفکیک گروه بندی تعداد خانوار

بخش	جمع	۱ تا ۴ خانوار	۵ تا ۹ خانوار	۱۰ تا ۱۹ خانوار	۲۰ تا ۴۹ خانوار	۵۰ تا ۹۹ خانوار	۱۰۰ تا ۱۹۹ خانوار	۲۰۰ تا ۴۹۹ خانوار	۵۰۰ تا ۹۹۹ خانوار	۱۰۰۰ خانوار و بیشتر
شهرستان بندرلنگه	۳۱۵	۶۰	۴۱	۴۶	۷۲	۴۴	۲۹	۲۱	۲	۰
بستک	۱۴۲	۳۶	۲۲	۱۷	۲۵	۱۵	۱۷	۸	۲	۰
شیبکوه	۴۴	۴	۴	۹	۱۹	۵	۱	۲	۰	۰
کیش	۱۰	۴	۱	۱	۱	۱	۱	۱	۰	۰
گاوبندی	۴۵	۷	۳	۶	۱۰	۱۲	۲	۵	۰	۰
مرکزی	۷۴	۹	۱۱	۱۳	۱۷	۱۱	۸	۵	۰	۰

متوسط تعداد افراد در خانوارهای معمولی ساکن نقاط روستایی این شهرستان ، ۵/۳ نفر است . بیشترین تعداد خانوار ، مربوط به خانوارهای ۵ نفره و کمترین آن مربوط به خانوارهای ۱ نفره است .

جدول ۴ - خانوارهای معمولی ساکن نقاط روستایی شهرستان برحسب بخش ، به تفکیک تعداد افراد در خانوار

بخش	جمع	۱ نفر	۲ نفر	۳ نفر	۴ نفر	۵ نفر	۶ نفر	۷ نفر	۸ نفر	۹ نفر	۱۰ نفر و بیشتر
شهرستان بندرلنگه	۱۸۳۷۹	۸۲۷	۲۴۲۵	۲۰۱۸	۲۴۵۷	۲۵۴۱	۲۳۱۳	۱۹۸۶	۱۶۶۰	۸۸۱	۱۲۶۱
بستک	۸۷۹۲	۲۹۵	۱۲۵۷	۱۰۸۳	۱۲۵۳	۱۲۶۲	۱۱۱۲	۹۴۱	۷۳۹	۳۳۸	۴۱۲
شیبکوه	۱۶۶۷	۹۳	۲۶۵	۱۷۶	۱۸۷	۲۰۱	۱۹۷	۱۹۱	۱۲۰	۱۰۱	۱۲۶
کیش	۶۶۴	۳۷	۴۴	۹۲	۱۸۵	۱۴۱	۶۶	۲۷	۲۶	۱۱	۳۵
گاوبندی	۲۹۱۰	۹۴	۲۷۴	۲۴۰	۲۸۸	۲۵۵	۲۷۶	۲۶۲	۲۲۰	۲۰۸	۲۸۲
مرکزی	۴۳۴۶	۲۰۸	۵۹۵	۴۲۷	۵۴۴	۵۸۲	۵۶۲	۴۶۴	۴۳۵	۲۲۳	۳۰۶

مهاجرت

درسرشماری عمومی نفوس و مسکن مهرماه ۱۳۶۵ ، ۹۱/۳ درصد از جمعیت نقاط روستایی شهرستان بندرلنگه در همان آبادی که در زمان سرشماری اقامت داشته‌اند متولد شده‌اند . مقایسه محل تولد افراد با محلی که درزمان سرشماری در آنجا اقامت داشته‌اند نشان می‌دهد که ۴/۵ درصد جمعیت نقاط روستایی این شهرستان ازآبادی به آبادی و ۲/۶ درصد از شهر به آبادی ، در طول زندگی‌شان مهاجرت کرده‌اند .

۱) شامل ۴ خانواردستجمعی و ۱۸۳۷۹ خانوار معمولی ساکن است .

جدول ۵ـ جمعیت نقاط روستایی شهرستان برحسب گروههای عمده سنی، به تفکیک محل تولد

گروههای عمده سنی	جمع	متولد در آبادی محل اقامت	متولد در جای دیگر			اظهار نشده
			آبادی	شهر	خارج از کشور	
شهرستان بندرلنگه	۹۷۷۲۰	۸۹۲۲۶	۴۳۶۹	۲۵۲۳	۴۵۴	۱۱۳۸
اطفال/کمتر از یکساله/	۴۳۹۲	۴۱۵۴	۲۲	۹۷	۴	۱۱۵
نوپاوکان/۱-۵ساله/	۱۹۷۳۵	۱۸۶۵۸	۱۵۴	۴۷۴	۲۱	۴۱۸
کودکان/۶-۱۰ساله/	۱۴۰۶۵	۱۲۹۸۱	۵۷۶	۳۵۹	۲۱	۱۱۸
نوجوانان/۱۱-۱۴ساله/	۸۵۱۱	۷۹۱۰	۴۲۳	۸۳	۲۴	۷۱
جوانان/۱۵-۲۴ساله/	۱۵۴۰۱	۱۳۷۹۸	۹۳۱	۴۰۰	۱۴۷	۱۲۵
میانسالان/۲۵-۶۴ساله/	۳۱۲۱۱	۲۷۶۸۳	۱۹۹۸	۱۰۷۴	۲۱۲	۲۴۴
بزرگسالان/۶۵ساله و بیشتر/	۴۳۸۸	۴۰۳۷	۲۶۳	۳۶	۵	۴۷
نامشخص	۱۷	۱۵	۲	۰	۰	۰

سواد

در سرشماری مهرماه ۱۳۶۵ شهرستان بندرلنگه، از ۷۳۵۹۳ نفر جمعیت ۶ ساله و بیشتر نقاط روستایی این شهرستان، ۴۴/۳ درصد باسواد بوده‌اند. نسبت باسوادی در این جمعیت برای مردان، ۵۵/۰ درصد و برای زنان، ۳۳/۵ درصد بوده است. این نسبت برای افراد لازم التعلیم (۶ـ۱۴ ساله)، ۷۴/۷ درصد و برای افراد ۱۵ ساله و بیشتر، ۳۰/۹ درصد بوده است.

جدول ۶ـ درصد باسوادان و بی‌سوادان جمعیت ۶ ساله و بیشتر نقاط روستایی شهرستان برحسب بخش و گروههای عمده سنی به تفکیک جنس

گروههای عمده سنی	جمع	باسواد		بی‌سواد		اظهار نشده
		مرد	زن	مرد	زن	
شهرستان بندرلنگه	۱۰۰/۰۰	۵۴/۹۷	۳۳/۵۳	۴۴/۶۶	۶۵/۹۵	۰/۴۴
کودکان/۶-۱۰ ساله/	۱۰۰/۰۰	۸۱/۲۲	۶۸/۹۶	۱۷/۸۹	۳۰/۰۵	۰/۹۴
نوجوانان/۱۱-۱۴ساله/	۱۰۰/۰۰	۸۲/۹۰	۶۴/۳۹	۱۶/۸۳	۳۵/۲۲	۰/۳۳
جوانان/۱۵-۲۴ساله/	۱۰۰/۰۰	۷۲/۳۰	۴۳/۲۱	۲۷/۵۶	۵۶/۴۶	۰/۲۴
میانسالان/۲۵-۶۴ساله/	۱۰۰/۰۰	۳۴/۶۰	۸/۲۰	۶۵/۱۶	۹۱/۴۹	۰/۲۸
بزرگسالان/۶۵ساله و بیشتر/	۱۰۰/۰۰	۹/۳۲	۰/۹۷	۹۰/۲۳	۹۷/۴۹	۰/۹۳
بخش بستک	۱۰۰/۰۰	۵۷/۲۸	۳۵/۳۵	۴۲/۴۴	۶۴/۱۷	۰/۳۸
کودکان/۶-۱۰ ساله/	۱۰۰/۰۰	۸۲/۴۲	۷۰/۷۹	۱۶/۸۳	۲۸/۴۸	۰/۷۴
نوجوانان/۱۱-۱۴ساله/	۱۰۰/۰۰	۸۳/۶۲	۶۹/۱۲	۱۶/۲۸	۳۰/۵۶	۰/۲۱
جوانان/۱۵-۲۴ساله/	۱۰۰/۰۰	۷۳/۳۸	۴۷/۳۲	۲۶/۵۰	۵۲/۲۹	۰/۲۱
میانسالان/۲۵-۶۴ساله/	۱۰۰/۰۰	۳۹/۰۴	۸/۵۳	۶۰/۷۹	۹۱/۱۷	۰/۲۳
بزرگسالان/۶۵ساله و بیشتر/	۱۰۰/۰۰	۱۴/۵۱	۱/۱۷	۸۵/۲۰	۹۶/۶۰	۱/۱۵

جدول ۶- درصد باسوادان و بی سوادان در جمعیت ۶ ساله و بیشتر نقاط روستایی شهرستان برحسب بخش و گروههای عمده سنی به تفکیک جنس (دنباله)

گروههای عمده سنی	جمع	باسواد		بی سواد		اظهار نشده
		مرد	زن	مرد	زن	
بخش شیبکوه	۱۰۰/۰۰	۴۵/۸۴	۲۳/۵۹	۵۳/۵۲	۷۵/۸۰	۰/۶۲
کودکان/۶-۱۰ ساله/	۱۰۰/۰۰	۷۶/۳۰	۵۷/۰۷	۲۲/۱۲	۴۱/۷۵	۱/۳۹
نوجوانان/۱۱-۱۴ساله/	۱۰۰/۰۰	۸۵/۵۹	۴۸/۹۸	۱۳/۷۷	۵۰/۷۳	۰/۴۹
جوانان/۱۵-۲۴ساله/	۱۰۰/۰۰	۶۱/۳۳	۲۹/۴۳	۳۸/۵۰	۷۰/۱۵	۰/۳۰
میانسالان/۲۵-۶۴ساله/	۱۰۰/۰۰	۲۱/۴۳	۳/۹۷	۷۸/۰۷	۹۵/۶۶	۰/۴۳
بزرگسالان/۶۵ساله و بیشتر/	۱۰۰/۰۰	۵/۴۵	۰/۴۱	۹۴/۲۳	۹۷/۹۴	۰/۹۰
بخش کیش	۱۰۰/۰۰	۷۷/۰۶	۶۴/۶۲	۲۲/۴۴	۳۵/۰۱	۰/۴۴
کودکان/۶-۱۰ ساله/	۱۰۰/۰۰	۸۴/۴۵	۷۵/۸۳	۱۴/۴۹	۲۳/۳۳	۰/۹۶
نوجوانان/۱۱-۱۴ساله/	۱۰۰/۰۰	۷۸/۷۵	۶۲/۳۲	۲۱/۲۵	۳۷/۶۸	۰/۰۰
جوانان/۱۵-۲۴ساله/	۱۰۰/۰۰	۸۰/۴۱	۷۶/۴۹	۱۹/۵۹	۲۳/۵۱	۰/۰۰
میانسالان/۲۵-۶۴ساله/	۱۰۰/۰۰	۷۵/۴۹	۵۶/۳۵	۲۴/۰۶	۴۳/۲۴	۰/۴۳
بزرگسالان/۶۵ساله و بیشتر/	۱۰۰/۰۰	۱۴/۸۱	۰/۰۰	۸۵/۱۹	۱۰۰/۰۰	۰/۰۰
بخش کاوبندی	۱۰۰/۰۰	۶۶/۱۸	۲۹/۹۹	۳۳/۳۴	۵۹/۳۰	۰/۵۹
کودکان/۶-۱۰ ساله/	۱۰۰/۰۰	۹۵/۱۴	۸۵/۴۳	۳/۸۴	۱۲/۸۹	۱/۳۵
نوجوانان/۱۱-۱۴ساله/	۱۰۰/۰۰	۹۴/۱۸	۷۶/۱۸	۵/۶۰	۲۳/۲۴	۰/۳۵
جوانان/۱۵-۲۴ساله/	۱۰۰/۰۰	۸۷/۱۱	۵۳/۳۱	۱۲/۵۶	۴۵/۹۶	۰/۵۳
میانسالان/۲۵-۶۴ساله/	۱۰۰/۰۰	۴۲/۰۵	۶/۹۴	۵۷/۶۷	۹۲/۷۷	۰/۲۹
بزرگسالان/۶۵ساله و بیشتر/	۱۰۰/۰۰	۶/۸۲	۱/۲۷	۹۲/۲۴	۹۷/۷۲	۰/۹۸
بخش مرکزی	۱۰۰/۰۰	۴۲/۴۲	۲۴/۷۶	۵۷/۲۴	۷۴/۸۱	۰/۳۸
کودکان/۶-۱۰ ساله/	۱۰۰/۰۰	۷۰/۷۸	۵۶/۷۲	۲۸/۴۶	۴۲/۳۵	۰/۸۴
نوجوانان/۱۱-۱۴ساله/	۱۰۰/۰۰	۷۱/۷۵	۵۰/۸۳	۲۷/۸۰	۴۸/۶۶	۰/۴۸
جوانان/۱۵-۲۴ساله/	۱۰۰/۰۰	۶۰/۱۳	۲۷/۸۲	۳۹/۸۷	۷۲/۰۸	۰/۰۶
میانسالان/۲۵-۶۴ساله/	۱۰۰/۰۰	۱۷/۴۷	۳/۵۵	۸۲/۳۱	۹۶/۱۴	۰/۲۶
بزرگسالان/۶۵ساله و بیشتر/	۱۰۰/۰۰	۳/۷۶	۰/۶۹	۹۵/۷۴	۹۸/۶۲	۰/۵۷

وضع فعالیت

در سرشماری مهرماه ۱۳۶۵، ۳۲/۰درصد جمعیت ۱۰ ساله و بیشتر نقاط روستایی شهرستان بندرلنگه را افراد شاغل و بیکار (جویای کار) تشکیل می‌داده‌اند. نسبت افراد شاغل به جمعیت ۱۰ ساله و بیشتر در نقاط روستایی این شهرستان، ۲۷/۴درصد بوده است. این نسبت برای مردان، ۵۳/۶درصد و برای زنان، ۰/۸ درصد بوده است.

جدول ۷- جمعیت ۱۰ ساله و بیشتر نقاط روستایی شهرستان برحسب بخش و وضع فعالیت، به تفکیک جنس

وضع فعالیت	مرد و زن		مرد		زن	
	تعداد	درصد	تعداد	درصد	تعداد	درصد
شهرستان بندرلنگه	۶۲۱۶۷	۱۰۰/۰۰	۳۱۳۲۸	۱۰۰/۰۰	۳۰۸۳۹	۱۰۰/۰۰
شاغل	۱۷۰۴۸	۲۷/۴۲	۱۶۸۰۱	۵۳/۶۳	۲۴۷	۰/۸۰
بیکار /جویای کار/	۲۸۵۸	۴/۶۰	۲۴۵۵	۷/۸۴	۴۰۳	۱/۳۱
محصل	۸۵۰۲	۱۳/۶۸	۵۶۴۹	۱۸/۰۳	۲۸۵۳	۹/۲۵
خانه دار	۲۱۹۳۰	۳۵/۲۸	۸۳۹	۲/۶۸	۲۱۰۹۱	۶۸/۳۹
دارای درامد بدون کار	۶۸۹	۱/۱۱	۵۵۷	۱/۷۸	۱۳۲	۰/۴۳
سایر	۱۰۷۵۱	۱۷/۲۹	۴۹۱۲	۱۵/۶۸	۵۸۳۹	۱۸/۹۳
اظهار نشده	۳۸۹	۰/۶۳	۱۱۵	۰/۳۷	۲۷۴	۰/۸۹
بخش بستک	۲۸۴۶۵	۱۰۰/۰۰	۱۴۲۷۹	۱۰۰/۰۰	۱۴۱۸۶	۱۰۰/۰۰
شاغل	۷۶۹۱	۲۷/۰۲	۷۵۸۳	۵۳/۱۱	۱۰۸	۰/۷۶
بیکار /جویای کار/	۱۳۷۳	۴/۸۲	۱۱۸۵	۸/۳۰	۱۸۸	۱/۳۳
محصل	۳۷۶۳	۱۳/۲۲	۲۴۳۸	۱۷/۰۷	۱۳۲۵	۹/۳۴
خانه دار	۹۵۱۷	۳۳/۴۳	۲۴۸	۱/۷۴	۹۲۶۹	۶۵/۳۴
دارای درامد بدون کار	۴۷۵	۱/۶۷	۳۹۱	۲/۷۴	۸۴	۰/۵۹
سایر	۵۴۸۵	۱۹/۲۷	۲۳۹۲	۱۶/۷۵	۳۰۹۳	۲۱/۸۰
اظهار نشده	۱۶۱	۰/۵۷	۴۲	۰/۲۹	۱۱۹	۰/۸۴
بخش شیبکوه	۵۷۱۰	۱۰۰/۰۰	۲۹۲۰	۱۰۰/۰۰	۲۷۹۰	۱۰۰/۰۰
شاغل	۱۶۵۶	۲۹/۰۰	۱۶۳۹	۵۶/۱۳	۱۷	۰/۶۱
بیکار /جویای کار/	۱۸۲	۳/۱۹	۱۶۱	۵/۵۱	۲۱	۰/۷۵
محصل	۷۰۹	۱۲/۴۲	۵۵۸	۱۹/۱۱	۱۵۱	۵/۴۱
خانه دار	۱۹۳۴	۳۳/۸۷	۲۳	۰/۷۹	۱۹۱۱	۶۸/۴۹
دارای درامد بدون کار	۱۵	۰/۲۶	۱۵	۰/۵۱	۰	۰/۰۰
سایر	۱۱۷۷	۲۰/۶۱	۵۰۹	۱۷/۴۳	۶۶۸	۲۳/۹۴
اظهار نشده	۳۷	۰/۶۵	۱۵	۰/۵۱	۲۲	۰/۷۹

جدول ۷- جمعیت ۱۰ ساله و بیشتر نقاط روستایی شهرستان برحسب بخش و وضع فعالیت، به تفکیک جنس (دنباله)

وضع فعالیت	مرد و زن		مرد		زن	
	تعداد	درصد	تعداد	درصد	تعداد	درصد
بخش کیش	۱۸۴۹	۱۰۰/۰۰	۹۵۷	۱۰۰/۰۰	۸۹۲	۱۰۰/۰۰
شاغل	۷۸۹	۴۲/۶۷	۷۶۸	۸۰/۲۵	۲۱	۲/۳۵
بیکار /جویای کار/	۲۵	۱/۳۵	۲۲	۲/۳۰	۳	۰/۳۴
محصل	۱۸۲	۹/۸۴	۱۰۲	۱۰/۶۶	۸۰	۸/۹۷
خانه دار	۷۶۲	۴۱/۲۱	۸	۰/۸۴	۷۵۴	۸۴/۵۳
دارای درامد بدون کار	۱	۰/۰۵	۰	۰/۰۰	۱	۰/۱۱
سایر	۷۳	۳/۹۵	۵۱	۵/۳۳	۲۲	۲/۴۷
اظهار نشده	۱۷	۰/۹۲	۶	۰/۶۳	۱۱	۱/۲۳
بخش گاوبندی	۱۱۵۸۰	۱۰۰/۰۰	۵۸۳۵	۱۰۰/۰۰	۵۷۴۵	۱۰۰/۰۰
شاغل	۳۰۱۰	۲۵/۹۹	۲۹۶۸	۵۰/۸۷	۴۲	۰/۷۳
بیکار /جویای کار/	۳۸۰	۳/۲۸	۳۶۴	۶/۲۴	۱۶	۰/۲۸
محصل	۲۱۳۲	۱۸/۴۱	۱۴۳۳	۲۴/۵۶	۶۹۹	۱۲/۱۷
خانه دار	۴۳۳۵	۳۷/۴۴	۴۲۱	۷/۲۲	۳۹۱۴	۶۸/۱۳
دارای درامد بدون کار	۶۶	۰/۵۷	۵۱	۰/۸۷	۱۵	۰/۲۶
سایر	۱۵۶۲	۱۳/۴۹	۵۶۷	۹/۷۲	۹۹۵	۱۷/۳۲
اظهار نشده	۹۵	۰/۸۲	۳۱	۰/۵۳	۶۴	۱/۱۱
بخش مرکزی	۱۴۵۶۳	۱۰۰/۰۰	۷۳۳۷	۱۰۰/۰۰	۷۲۲۶	۱۰۰/۰۰
شاغل	۳۹۰۲	۲۶/۷۹	۳۸۴۳	۵۲/۳۸	۵۹	۰/۸۲
بیکار /جویای کار/	۸۹۸	۶/۱۷	۷۲۳	۹/۸۵	۱۷۵	۲/۴۲
محصل	۱۷۱۶	۱۱/۷۸	۱۱۱۸	۱۵/۲۴	۵۹۸	۸/۲۸
خانه دار	۵۳۸۲	۳۶/۹۶	۱۳۹	۱/۸۹	۵۲۴۳	۷۲/۵۶
دارای درامد بدون کار	۱۳۲	۰/۹۱	۱۰۰	۱/۳۶	۳۲	۰/۴۴
سایر	۲۴۵۴	۱۶/۸۵	۱۳۹۳	۱۸/۹۹	۱۰۶۱	۱۴/۶۸
اظهار نشده	۷۹	۰/۵۴	۲۱	۰/۲۹	۵۸	۰/۸۰

نقشه تقسیمات کشوری جمهوری اسلامی ایران به تفکیک استان، ۱۳۶۵

نقشه شهرستان بندرلنگه به تفکیک بخش و دهستان

سرشماری عمومی مهرماه سال ۱۳۶۵

وزارت برنامه و بودجه

مرکز آمار ایران

علائم

- مرز کشور
- حدود شهرستان
- حدود بخش
- حدود دهستان
- مرکز شهرستان
- نقطه شهری
- مرکز بخش (نقطه شهری)
- مرکز بخش (نقطه روستایی با جمعیت ۲۰۰۰ نفر و بیشتر)
- مرکز بخش (نقطه روستایی با جمعیت کمتر از ۲۰۰۰ نفر)
- آبادی دارای ۲۰۰۰ نفر جمعیت و بیشتر (بجز مرکز بخش)

مقیاس تقریبی

کیلومتر ۹۶ ۷۲ ۴۸ ۲۴ ۰ ۲۴

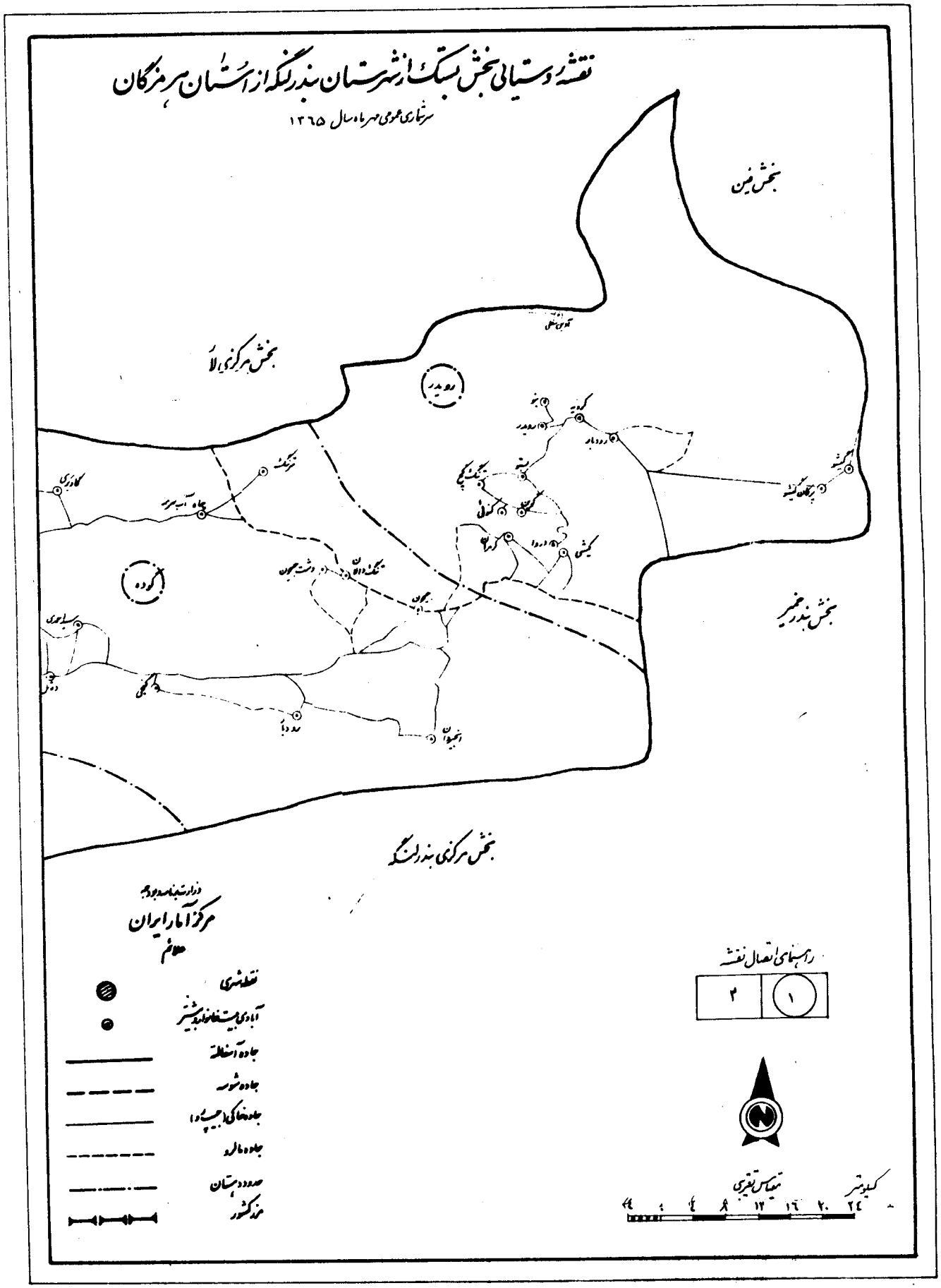
نقشه دهستانی بخش بستک از شهرستان بندرلنگه از استان هرمزگان
سرشماری عمومی مهرماه سال ۱۳۶۵
بخش خمین
بخش مرکزی لار
بخش بندرخمیر
بخش مرکزی بندرلنگه
رودبار
گروه
وزارت برنامه و بودجه
مرکز آمار ایران
علائم
نقطه شهری
آبادی بیشتر
جاده آسفالته
جاده شوسه
جاده خاکی (بیشتر)
جاده مالرو
حدود دهستان
مرز کشور
راهنمای اتصال نقشه
۱
۲
مقیاس تقریبی
کیلومتر
۲۴ ۲۰ ۱۶ ۱۲ ۸ ۴ ۰ ۴

نقشه روستایی بخش بستک از شهرستان بندرلنگه از استان هرمزگان

سرشماری عمومی مهرماه سال ۱۳۶۵

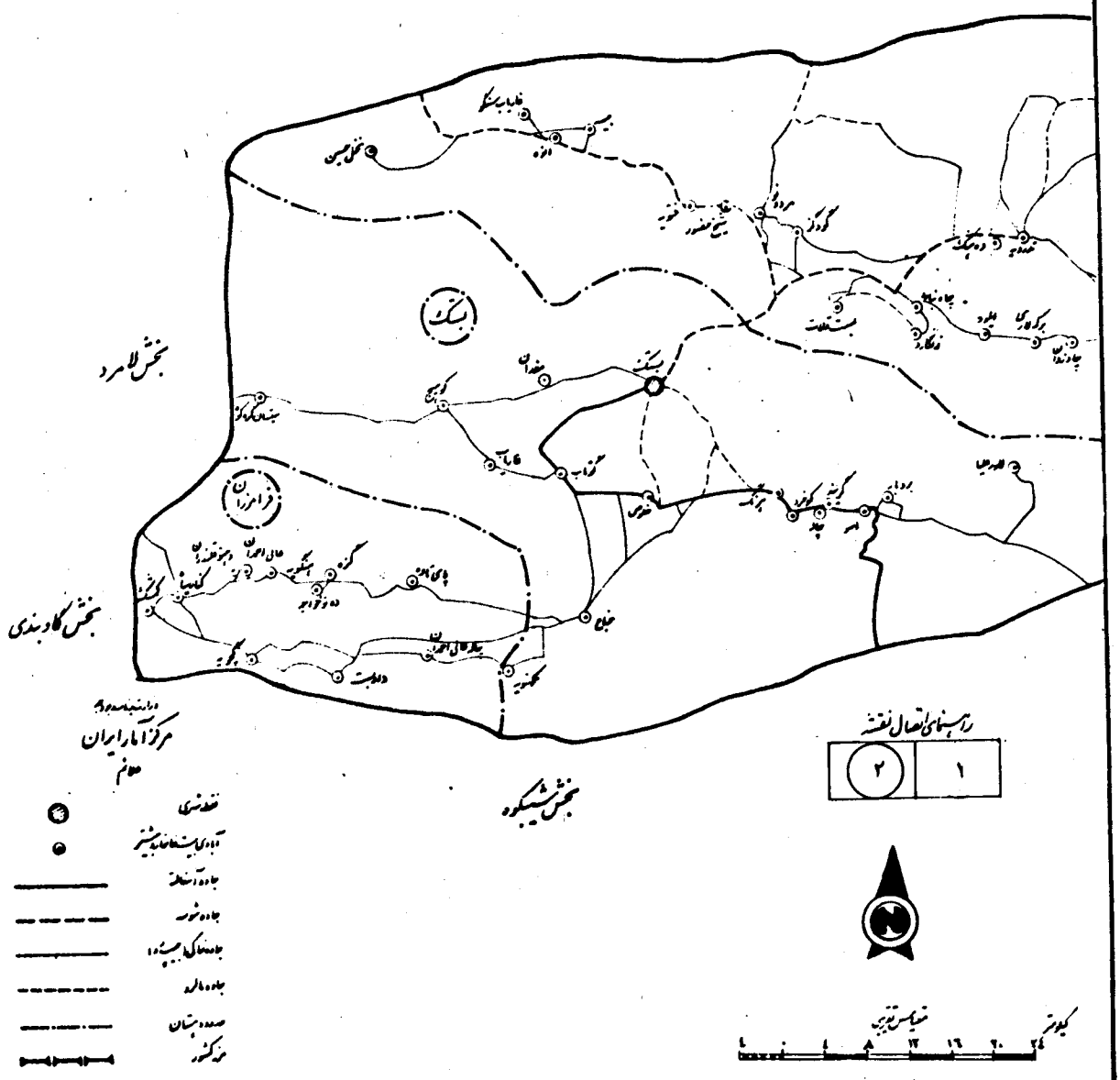

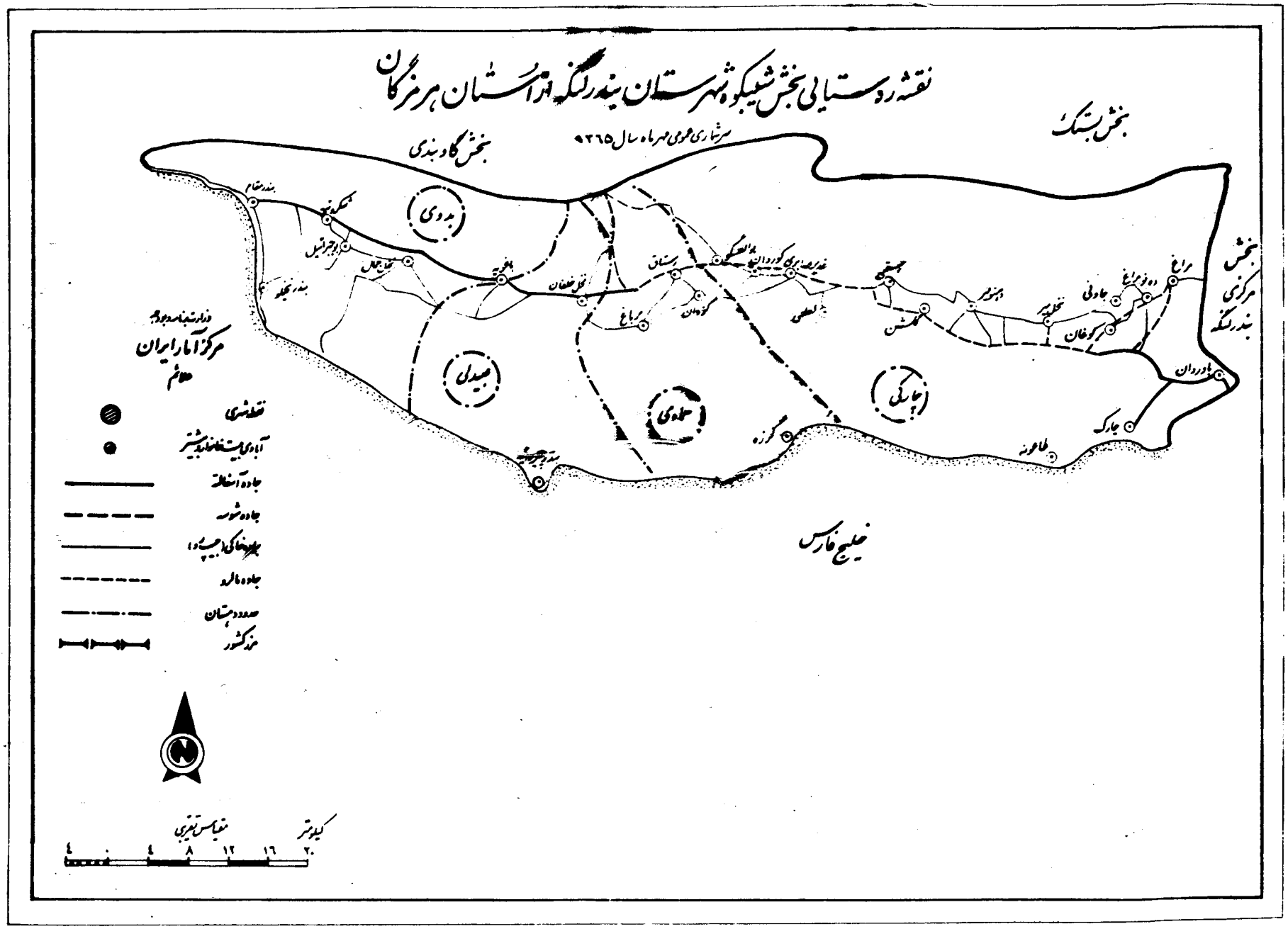
نقشه روستایی بخش شیبکوه شهرستان بندرلنگه از استان هرمزگان
سرشماری عمومی مهرماه سال ۹۲۶۵
بخش بستک
بخش گاوبندی
بخش مرکزی بندرلنگه
خلیج فارس
بدوی
جیدی
حلاوی
چاکی
بندرمقام
تنگوئیه
بوجیرانیل
بندرتجلو
بندرچیرو
بندرعباس
کوردوالیو
بوالعلی
بستاق
کوهان
مرباغ
تخت طلحان
گرزه
طاهونه
جارک
باوردان
کوغان
تخلیه
جادنی
مراغ
دوه نو مراغ
چستیه
کمشن
هرمز
بندرلنگه
وزارت بنادر و بنادر
مرکز آمار ایران
تهران
نقشه‌ی
آبادی یا مناطق با بیشتر
جاده آسفالته
جاده شوسه
جاده خاکی (جیپ رو)
جاده مالرو
حدود دهستان
مرز کشور
مقیاس تقریبی
کیلومتر
۴ ۰ ۴ ۸ ۱۲ ۱۶ ۲۰

نقشه روستایی بخش کیش شهرستان بندرلنگه از استان هرمزگان

سرشماری عمومی مهرماه سال ۱۳۶۵



نقشه روستایی بخش گاوبندی شهرستان بندرلنگه از استان هرمزگان

سرشماری عمومی مهرماه سال ۱۳۶۵

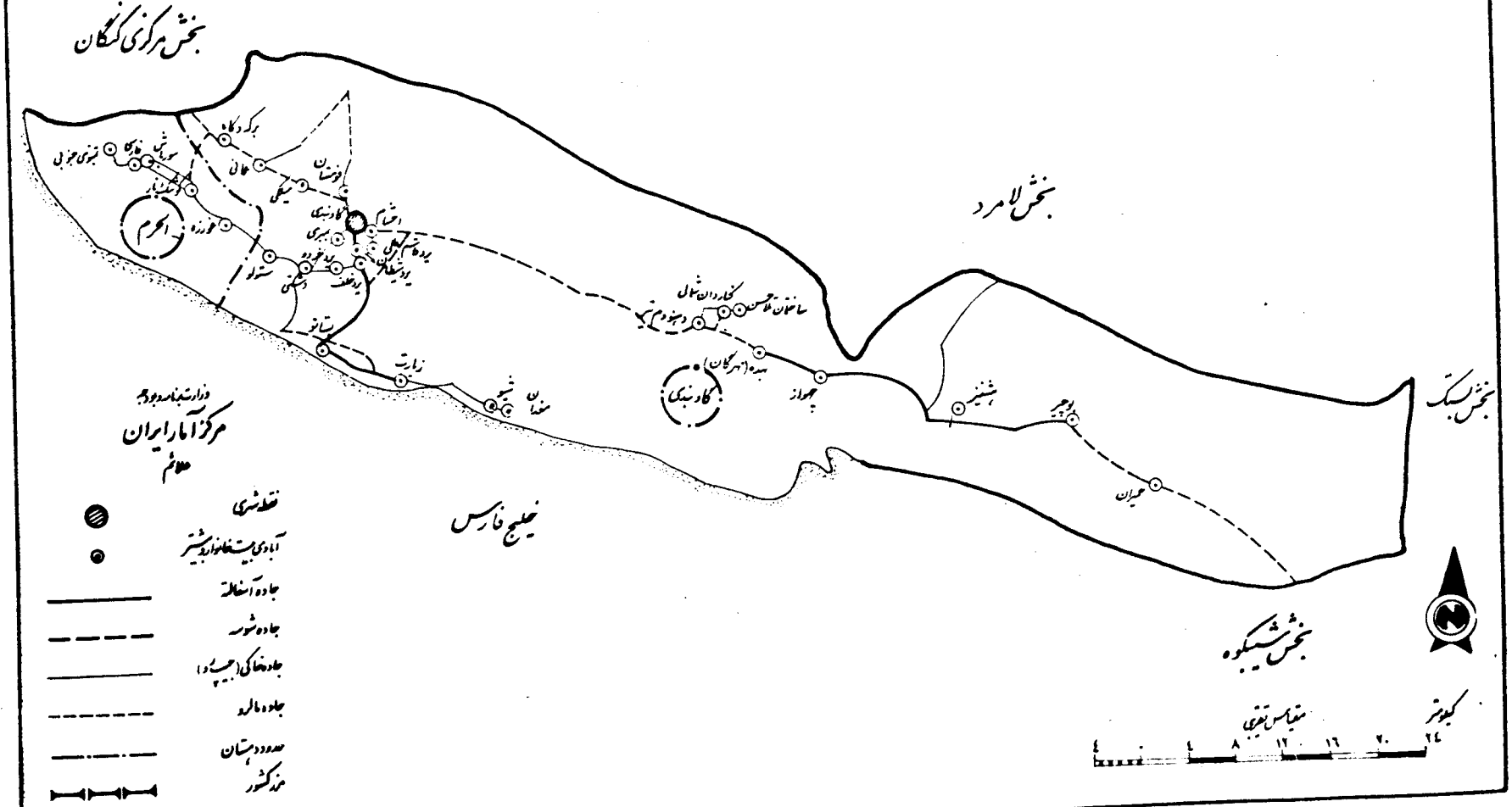

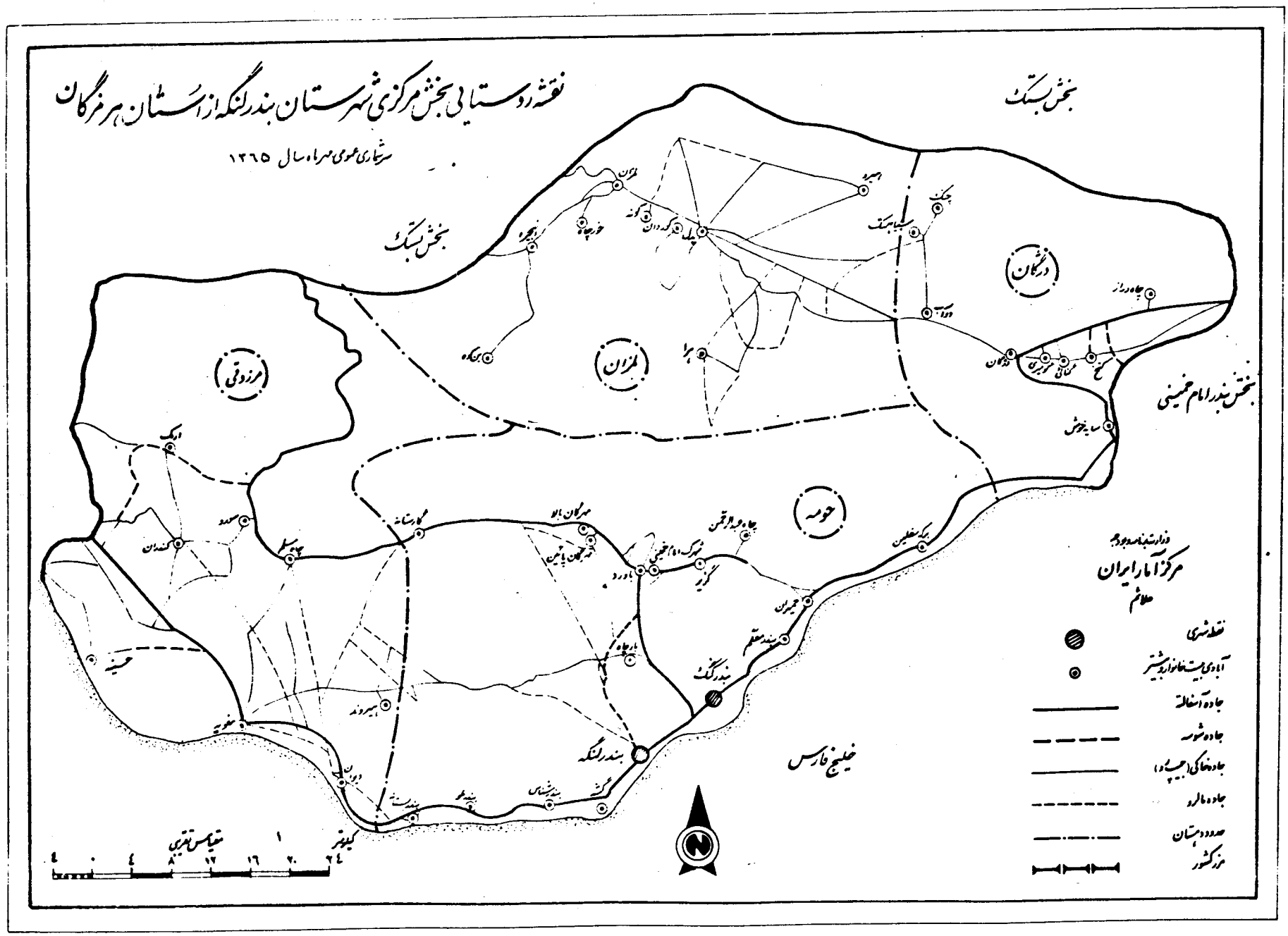
نقشه روستایی بخش مرکزی شهرستان بندرلنگه از استان هرمزگان
سرشماری عمومی مهرماه سال ۱۳۶۵
بخش بستک
بخش بستک
بخش بندر امام خمینی
خلیج فارس
درگهان
لمزان
مرزوقی
حومه
بندرلنگه
بندرگنگ
بندرمقام
مرکز آمار ایران
علائم
نقطه شهری
آبادی بیست خانوار و بیشتر
جاده آسفالته
جاده شوسه
جاده خاکی (جیپ رو)
جاده مالرو
حدود دهستان
مرز کشور
مقیاس تقریبی
کیلومتر

شماره ردیف آبادی	آبادی	کد آبادی	نوع راه آبادی (کد)	تعداد خانوار	کل جمعیت	جمعیت عوامل بیشتر	جمعیت باسواد	جمعیت شاغل	فعالیت کشاورزی: زراعت	باغداری	دامداری و دامپروری	پرورش طیور	پرورش کرم ابریشم	پرورش زنبور عسل	پرورش ماهی
۱	۲	۳	۴	۵	۶	۷	۸	۹	۱۰	۱۱	۱۲	۱۳	۱۴	۱۵	۱۶
	بخش بهتک			۸۷۹۳	۴۴۲۰۰	۳۳۴۸۲	۱۵۵۰۵	۷۷۰۵	۴۸	۵۴	۱۴۰	۰	۰	۰	۰
	دهستان بهتک			۲۹۶۲	۱۴۷۵۴	۱۱۳۸۸	۵۳۶۰	۳۰۱۸	۱۵	۹	۳۷	۰	۰	۰	۰
۱	احمدآباد	۲۵۳۲۱۴	۳	۲	۱۲	۸	۰	۳	*	*	*				
۲	امو	۲۵۳۲۱۵	۱	۲۳	۱۴۹	۱۱۰	۵۴	۳۲	*	*	*				
۳	امیاب	۲۵۳۲۱۶	۳	۶	۲۸	۲۰	۰	۷			*				
۴	بار	۲۵۳۲۱۸	۳	۱۸	۷۷	۵۸	۴	۱۴			*				
۵	بدمعستان	۲۵۳۲۱۹	۳	۵	۱۶	۱۴	۴	۵			*				
۶	بردبار	۲۵۳۲۲۰	۳	۲۷	۱۲۴	۹۹	۴۱	۲۸			*				
۷	برکه شیخ یوسف	۲۵۳۲۶۰	۳	۱	۵	۵	۰	۱			*				
۸	بهرترک	۲۵۳۲۵۹	۳	۲	۱۰	۸	۰	۱			*				
۹	پامردک ابدون	۲۵۳۲۲۲	۴	۳	۱۸	۱۶	۰	۴	*		*				
۱۰	پرپاتنگ	۲۵۳۲۲۳	۳	۶	۲۹	۱۸	۰	۶			*				
۱۱	پشتو	۲۵۳۲۲۴	۳	۲	۱۲	۱۰	۱	۲			*				
۱۲	تختکرو	۲۵۳۲۲۵	۳	۱۲	۶۰	۴۱	۱۱	۱۶			*				
۱۳	تلخ اطهر	۲۵۳۲۲۶	۳	۱۴	۶۶	۴۸	۱	۱۳	*		*				
۱۴	جناح	۲۵۳۲۲۷	۲	۷۶۶	۳۷۲۸	۲۹۵۵	۱۷۵۹	۷۹۵	*	*	*				
۱۵	جاله	۲۵۳۲۲۹	۱	۴۶	۱۹۷	۱۴۶	۶۶	۳۳			*				
۱۶	خلوصی	۲۵۳۲۳۴	۱	۱۲۰	۵۹۵	۴۳۵	۱۳۲	۱۱۸	*		*				
۱۷	دوخور	۲۵۳۲۳۵	۳	۲	۱۳	۱۰	۰	۲			*				
۱۸	فاریاب	۲۵۳۲۳۶	۳	۱۱۸	۶۶۴	۴۹۱	۲۵۹	۱۱۸	*	*	*				
۱۹	کرون	۲۵۳۲۳۸	۴	۷	۳۳	۲۴	۲	۷			*				
۲۰	کمرضوان	۲۵۳۲۴۹	۳	۱۰	۴۸	۳۹	۰	۷			*				
۲۱	کنارزرد	۲۵۳۲۴۰	۳	۱۹	۱۳۵	۹۶	۱	۲۲	*		*				
۲۲	کوخرد	۲۵۳۲۴۱	۱	۴۰۲	۱۹۲۷	۱۵۲۳	۷۴۷	۴۰۳	*	*	*				
۲۳	کوران	۲۵۳۲۴۲	۳	۸	۴۸	۳۲	۰	۸	*		*				
۲۴	کوردان	۲۵۳۲۴۳	۱	۵	۲۰	۱۵	۵	۴		*	*				
۲۵	کوه بدو	۲۵۳۲۴۴	۴	۱۶	۸۲	۵۸	۰	۱۵			*				
۲۶	کوهیچ	۲۵۳۲۴۵	۳	۴۲۸	۱۹۶۰	۱۵۰۶	۵۹۷	۳۶۵	*	*	*				
۲۷	کهنویه	۲۵۳۲۴۶	۳	۱۴۸	۸۵۶	۶۸۰	۴۱۱	۱۸۳		*	*				
۲۸	گرو آب بار	۲۵۳۲۴۷	۳	۱۱	۵۰	۳۵	۰	۹			*				
۲۹	گره کوه	۲۵۳۲۴۸	۳	۴	۲۰	۱۱	۰	۴			*				
۳۰	گریند	۲۵۳۲۴۹	۱	۳۱	۱۵۳	۱۰۹	۴۹	۳۴	*		*				
۳۱	گوتاب	۲۵۳۲۵۰	۱	۵۰	۲۳۹	۱۸۳	۶۲	۴۲	*		*				
۳۲	گوچین	۲۵۳۲۵۱	۱	۳	۱۴	۱۲	۰	۲			*				
۳۳	لاورچرا	۲۵۳۲۵۲	۴	۴	۲۶	۲۵	۰	۵	*		*				
۳۴	لاورعلیا	۲۵۳۲۵۳	۳	۱۳۱	۶۳۰	۴۸۵	۱۵۷	۱۳۶			*				
۳۵	مندان	۲۵۳۲۵۸	۲	۳۵	۱۷۷	۱۳۰	۴۰	۳۰			*				
۳۶	میتصان گره کوه	۲۵۳۲۵۴	۳	۶۲	۳۱۳	۲۳۹	۰	۸۱			*				
۳۷	هرنگ	۲۵۳۲۵۶	۱	۳۹۳	۲۲۲۰	۱۶۹۴	۹۵۷	۴۶۳	*	*	*				
	دهستان رویدر			۱۵۱۲	۸۰۹۶	۵۹۶۶	۲۹۰۰	۱۱۶۹	۶	۱۱	۳۸	۰	۰	۰	۰
۱	ابمصلی	۲۵۳۳۰۰	۳	۲	۱۳	۹	۰	۱			*				
۲	احمدآباد	۲۵۳۳۰۱	۳	۳	۲۲	۱۶	۱	۳		*	*				
۳	اوین سفلی	۲۵۳۳۰۲	۳	۴۰	۲۰۹	۱۴۳	۳۹	۲۱	*	*	*				
۴	اوین علیا	۲۵۳۳۰۳	۳	۹	۵۰	۳۴	۶	۶			*				
۵	بهت پیخ	۲۵۳۳۵۲	۳	۳	۱۵	۱۰	۲	۳			*				
۶	بهتو	۲۵۳۳۰۵	۳	۲۵	۱۳۱	۸۹	۴۹	۲۳		*	*				

کد نوع راه آبادی: جاده اسفالته ۱، جاده شوسه ۲، جاده خاکی ۳، مالرو ۴، سایر (ایستگاه راه آهن یا راه آبی) ۵، نامشخص ۶

شماره ردیف آبادی	مسجد مذهبی مسلمانان	امامکن مذهبی مسلمانان	شورای اسلامی روستایی	دفتر جهاد سازندگی	مرکز خدمات روستایی	پایگاه مقاومت بسیج	آب لوله کشی	برق	دبستان	مدرسه راهنمایی	آموزشیار نهضت سوادآموزی	خانم	مرکز بهداشتی درمانی	خانه بهداشت	پزشک	دایره شناسنامه تکمیلی دایره پزشکی	بهیار و مامای روستایی	صندوق قرض	دفتر سیار روزنامه جهاد کشاورزی	دفتر پیشنهاد تعاونی	تلفن	فروشگاه تعاونی	دفتر پیشنهاد تعاونی عمومی روستایی	تعمیرگاه ماشین آلات کشاورزی	تعداد دوکوسفند و بز	تعداد گاو و گوسالہ
۱۷	۱۸	۱۹	۲۰	۲۱	۲۲	۲۳	۲۴	۲۵	۲۶	۲۷	۲۸	۲۹	۳۰	۳۱	۳۲	۳۳	۳۴	۳۵	۳۶	۳۷	۳۸	۳۹	۴۰	۴۱	۴۲
	۳۹	۱۳۱	۵۸	۱	۰	۱	۲۱	۲۹	۶۲	۱۰	۱۷	۳	۷	۲	۳	۱۴	۷	۱۸	۳	۱	۳۱	۱۴	۷	۶۷۶۰۱	۱۴۷۸
	۳	۳۳	۱۰	۰	۰	۰	۴	۹	۱۴	۲	۳	۰	۲	۰	۲	۲	۲	۴	۳	۰	۷	۴	۳	۱۵۷۸۵	۲۶۰
۱		*																						۰	۳
۲		*	*						*															۴۰۰	۶
۳		*																						۸۰	۰
۴		*																						۱۵۰	۰
۵		*																						۴۰	۰
۶		*							*															۲۷۰	۰
۷																								۰	۰
۸																								۲۰	۰
۹																								۱۰۰	۰
۱۰																								۶۰	۰
۱۱		*																						۳۰	۰
۱۲		*																						۸۰	۰
۱۳		*																						۳۰۰	۰
۱۴			*			*	*	*	*	*		*		*	*	*	*	*	*		*	*	*	۰	۵۰
۱۵		*						*	*												*			۳۰۰	۶
۱۶		*	*				*	*	*									*			*			۱۹۰۰	۲۰
۱۷																								۰	۰
۱۸		*	*				*	*	*	*								*						۷۲۰	۱۲
۱۹		*																						۳۰۰	۰
۲۰		*																						۷۰	۰
۲۱		*																						۶۰۰	۰
۲۲	*	*	*			*	*	*	*										*		*	*	*	۱۰۵۰	۲۰
۲۳		*																						۳۰۰	۰
۲۴		*																						۳۰	۰
۲۵		*																						۳۰۰	۰
۲۶	*	*	*			*		*										*			*			۳۲۰۰	۱۰
۲۷		*	*				*	*																۶۰۰	۲۰
۲۸		*																						۱۸۰	۰
۲۹																								۲۱۰	۰
۳۰		*						*								*								۱۴۰	۱۰
۳۱		*	*			*	*	*													*			۵۱۰	۲
۳۲																								۱۹۵	۰
۳۳		*						*																۲۰۰	۰
۳۴		*	*				*	*													*			۳۰۰	۰
۳۵		*														*								۴۵۰	۱
۳۶		*	*			*	*	*	*	*		*		*				*			*			۱۳۰۰	۰
۳۷	*																					*		۱۴۰۰	۱۰۰
	۶	۱۲	۲۷	۱	۰	۰	۱	۲	۱۴	۱	۲	۰	۰	۰	۰	۰	۰	۰	۱	۷	۲	۰		۱۳۲۳۲	۶۴۸
۱																								۲۰۰	۰
۲								*																۱۰	۰
۳								*													*			۱۲۰۰	۰
۴																								۸۳۰	۰
۵																								۵۰۰	۰
۶		*	*					*																۳۰۰	۷

خصوصیات اجتماعی - اقتصادی آبادیهای دارای سکنهٔ شهرستان بندرلنگه

شمارهٔ ردیف آبادی	آبادی	کد آبادی	نوع راه آبادی (کد)	تعداد خانوار	کل جمعیت	جمعیت عشایر و بدوی	جمعیت باسواد	جمعیت شاغل	فعالیت کشاورزی: زراعت	باغداری	دامداری و دامپروری	پرورش طیور	پرورش کرم ابریشم	پرورش زنبور عسل	پرورش ماهی
۱	۲	۳	۴	۵	۶	۷	۸	۹	۱۰	۱۱	۱۲	۱۳	۱۴	۱۵	۱۶
۷	بندره	۲۵۳۳۰۸	۳	٤	۱۹	۱۸	۰	۲			*				
۸	بنو	۲۵۳۳۰۹	۳	٦٦	۳۷۳	۲۸۰	۱٦٤	۵۲		*	*				
۹	پرکان امرسی	۲۵۳۳۱۰	۳	۱٦	۱۰٦	۷۵	۳۰	۹		*	*				
۱۰	پرکان کیشو	۲۵۳۳۱۱	۳	۳٤	۲۱٤	۱۵۵	۳۰	۱۸			*				
۱۱	پروزک	۲۵۳۳۱۲	۳	۱۰	۵۸	٤۷	۳	۲			*				
۱۲	پس بست	۲۵۳۳۱۳	۳	۹	۳۸	۲۷	۱۵	٦		*	*				
۱۳	پیاهیران	۲۵۳۳۱۵	۳	۸	۳۵	۲۸	۱۱	۵		*	*				
۱٤	تنکی	۲۵۳۳۱٦	۳	۲٤	۱۲۲	۹٦	٤۳	۲٦			*				
۱۵	چاه گلنی	۲۵۳۳۱۸	۳	۳	۲۰	۱٦	٦	۵			*				
۱٦	چاهو	۲۵۳۳۲۰	۳	۳	۱۰	۸	۱	۱			*				
۱۷	چاتونو	۲۵۳۳۲۲	٤	۲	۲۳	۱٦	۵	٤		*	*				
۱۸	خزرانی	۲۵۳۳۲٤	۳	٤	۱٦	۱۳	۳	٤			*				
۱۹	درو	۲۵۳۳۲۵	۳	٤۳	۲٤۱	۱۷۳	۷٤	٤۳	*		*				
۲۰	رودبار	۲۵۳۳۲٦	۳	۱۰۷	٦۰۷	٤۳۷	۲۰۵	۲۸			*				
۲۱	رو پدر	۲۵۳۳۲۷	۳	٦۲۱	۳٤٦۲	۲۵۱۹	۱٤۳۰	۵۵۳		*	*				
۲۲	قهوه خانه جنی	۲۵۳۳۳۰	۳	۲	۹	۸	۳	۲			*				
۲۳	قهوه خانه میری	۲۵۳۳۳۲	۳	۳	۱۸	۱٤	٤	٤	*		*				
۲٤	کم کرمه	۲۵۳۳۵۱	۳	۱۰	۵۵	٤٤	٦	۱۰			*				
۲۵	کرمران	۲۵۳۳۳٤	۳	٦۳	۲٦۱	۱۹٤	٦۳	٤٤			*				
۲٦	کرویه	۲۵۳۳۳۵	۳	۱۱۸	٦٦۲	٤۹۹	۳۰۳	۱۰۲		*	*				
۲۷	کشوری	۲۵۳۳۳٦	۳	۵	۳۲	۲۳	۲	٤			*				
۲۸	کنویی	۲۵۳۳۳۷	۳	۲۲	۱۰۵	۸۷	۲۰	۳۰			*				
۲۹	کیسی	۲۵۳۳۳۸	۳	٤۲	۲۱۱	۱٦۷	۸٦	۳۷	*		*				
۳۰	گردسیاه	۲۵۳۳۳۹	٤	۱۰	۵۱	٤٤	۲	۸			*				
۳۱	گوین	۲۵۳۳٤۲	۲	۱٤۱	٦۱٦	٤۵٦	۲۳۳	۱۰۰	*	*	*				
۳۲	گیشو	۲۵۳۳٤۳	۳	۲۲	۱٤٦	۱۱۲	۳٤	۵			*				
۳۳	محمدآباد	۲۵۳۳٤٤	۳	۲	۱۲	۱۰	۱	۱			*				
۳٤	مرزاب	۲۵۳۳٤۵	۳	۲	۹	۸	۰	۱			*				
۳۵	مرزان خور کنار سبز	۲۵۳۳٤٦	۳	۳	۱۷	۱۱	۳	۱			*				
۳٦	نخلستان طهرون	۲۵۳۳٤۷	۳	۷	۲۸	۲۲	٤	۰			*				
۳۷	نیکان	۲۵۳۳٤۹	۲	۷	۵۸	٤۵	۱۸	۰			*				
۳۸	هتران	۲۵۳۳۵۰	۲	۵	۱۹	۱٤	۱	۵	*		*				
	دهستان فرامرزان			۱٤۲۱	٦۹۳۳	۵۲٦۳	۲۵۸۵	۱۱٦٤	۱۱	۲	۱٤	۰	۰	۰	۰
۱	پاروه	۲۵۳٤۰۳	٤	۱	٦	٦	۰	۱			*				
۲	پای شاوه	۲۵۳٤۰٤	۳	۳۷	۱٦۱	۱۳۳	۵۰	٤۷			*				
۳	چاله عالی احمدان	۲۵۳٤۰٦	۳	٦۲	۲۲٤	۱۷۷	۸۱	۵۱	*		*				
٤	خمر قلندران	۲۵۳٤۰۷	۲	۹	٦۳	٤٦	۱۱	٦	*		*				
۵	دار بست	۲۵۳٤۰۸	۳	۷٦	۲۱۵	۲۵۳	۱۱۹	۷۱			*				
٦	دهنو خواجه	۲۵۳٤۰۹	۳	۳۷	۱۵۹	۱۲۸	۵۱	۳۵	*		*				
۷	دهنو قلندران	۲۵۳٤۱۰	۲	۲٤	۱۱۹	۱۰۱	٤۰	۱۷	*		*				
۸	عالی احمدان	۲۵۳٤۱۱	۲	۷۲	٤۰۹	۳۰۵	۱۷۷	٦۲	*	*	*				
۹	قلعه حسن	۲۵۳٤۱۲	۳	۲	۱۱	۹	۳	٤	*		*				
۱۰	کمشک	۲۵۳٤۱۳	۲	٤۲۰	۱۹۸٦	۱۵۲۷	۸۷۸	۳۳٦	*		*				
۱۱	کنار سیاه	۲۵۳٤۱٤	۲	۱۰٦	٦۱۹	٤۷۷	۲۰۰	۹۱	*		*				

کد نوع راه آبادی: جاده اسفالته ۱، جاده شوسه ۲، جاده خاکی ۳، مالرو ۴، سایر (ایستگاه راه آهن یا راه آبی) ۵، نامشخص ۶

شماره ردیف آبادی	مبلغ مذهبی مسلمانان	اماکن مذهبی مسلمانان	شورای اسلامی روستایی	دفتر جهاد سازندگی	مرکز خدمات روستایی	پایگاه مقاومت بسیج	برق	آب لوله کشی	دبستان	مدرسه راهنمایی	آموزشیار نهضت سوادآموزی	خانم	مرکز بهداشتی درمانی	خانه بهداشت	پزشک	دایره شناسنامه یا بخش دایرشناسنامه	بهیار و ماما ی روستایی	صندوق قرض	دستگاه بهره برداری از برق	دستگاه بهره برداری از آب	تلفن	فروشگاه تعاونی	تعمیرگاه ماشین آلات کشاورزی	تعداد گاو و گوسفند نر	تعداد گاو و گوسفند ماده	تعداد گاو و گوسفند سالم
۱۷	۱۸	۱۹	۲۰	۲۱	۲۲	۲۳	۲۴	۲۵	۲۶	۲۷	۲۸	۲۹	۳۰	۳۱	۳۲	۳۳	۳۴	۳۵	۳۶	۳۷	۳۸	۳۹	۴۰	۴۱	۴۲
۷																								۱۰۰	۰
۸		*	*						*													*		۵۰۰	۲
۹		*							*															۱۰۰	۱۲
۱۰		*							*												*			۳۰۰	۶
۱۱		*																						۳۰۰	۰
۱۲																								۲۰	۰
۱۳		*																						۲۰	۰
۱۴		*	*						*															۱۵۰	۲
۱۵																								۱۵	۰
۱۶																								۱۵۰	۰
۱۷																								۳۰	۱
۱۸																								۳۰۰	۰
۱۹	*	*	*						*												*			۴۰۰	۰
۲۰		*	*						*															۶۵۰	۲۰
۲۱	*	*	*	*				*	*	*	*									*				۲۷۰۰	۵۵۰
۲۲																								۱۵	۰
۲۳																								۱۰	۰
۲۴																								۷۳۰	۰
۲۵	*	*	*						*															۱۰۰	۰
۲۶	*	*	*						*		*										*			۲۰۰	۱۰
۲۷																								۶۰۰	۰
۲۸	*	*	*					*																۱۵۰	۴
۲۹	*	*	*						*												*			۱۲۰	۰
۳۰																								۸۰۰	۰
۳۱		*	*				*		*															۶۰۰	۳۰
۳۲		*																			*			۴۰۰	۰
۳۳																					*			۷۲	۰
۳۴		*																						۱۰۵	۱
۳۵																								۱۰۰	۰
۳۶		*																						۱۰۰	۲
۳۷		*																			*			۵۵	۱
۳۸			*																					۳۰۰	۰
	۱۰	۱۴	۱۲	۰	۰	۰	۴	۹	۹	۲	۲	۱	۱	۰	۰	۱	۱	۳	۰	۰	۲	۱	۱	۵۵۵۴	۳۱۸
۱		*																						۲۰	۰
۲	*	*	*				*		*															۱۸۰	۰
۳	*	*	*						*															۱۶۴	۱
۴		*	*					*																۱۸۰	۰
۵	*	*	*				*		*															۴۴۰	۱۰
۶	*	*	*					*																۱۰۰	۰
۷	*	*	*					*																۵۰	۵
۸	*	*	*					*	*		*													۴۰	۴۲
۹								*																۳۵	۰
۱۰		*	*				*	*	*	*		*	*				*	*				*		۱۹۶۰	۱۵۰
۱۱	*	*	*					*	*															۵۴۰	۳۰

کتابخانه مرکز آمار ایران
شماره ۸۵۰۹

شماره ردیف آبادی	آبادی	کد آبادی	نوع راه آبادی (کد)	تعداد خانوار	کل جمعیت	جمعیت عرب	جمعیت باسواد	جمعیت شاغل	فعالیت کشاورزی: زراعت	باغداری	دامداری و دامپروری	پرورش طیور	پرورش کرم ابریشم	پرورش زنبور عسل	پرورش ماهی
۱	۲	۳	۴	۵	۶	۷	۸	۹	۱۰	۱۱	۱۲	۱۳	۱۴	۱۵	۱۶
۱۲	ڤچویه	۲۵۳۴۱۵	۳	۱۱۵	۵۰۱	۴۰۶	۱۸۹	۹۸	*		*				
۱۳	کزه	۲۵۳۴۱۶	۳	۸۱	۳۷۲	۲۹۶	۱۰۲	۸۲	*		*				
۱۴	هنگویه	۲۵۳۴۱۷	۳	۲۶۹	۱۹۸۹	۱۴۰۰	۶۸۴	۲۶۳	*	*	*				
	دهستان گوده			۲۸۹۸	۱۴۴۱۷	۱۰۸۶۵	۴۶۶۰	۲۲۵۴	۱۶	۳۲	۵۱	۰	۰	۰	۰
۱	انجیردان	۲۵۳۴۴۱	۳	۹۲	۴۴۴	۳۳۳	۵۲	۹۷		*	*				
۲	انوه	۲۵۳۴۴۲	۱	۱۰۲	۶۴۶	۴۷۷	۲۶۶	۱۱۱	*	*	*				
۳	ایلدجی بالا	۲۵۳۴۴۳	۳	۵	۲۵	۲۰	۰	۶		*	*				
۴	ایلود	۲۵۳۴۴۵	۳	۱۷۱	۸۳۱	۶۱۶	۳۲۸	۹۸	*	*	*				
۵	باغتو	۲۵۳۴۴۶	۴	۱	۱۳	۹	۰	۲		*	*				
۶	بامستان	۲۵۳۴۴۷	۳	۱۷	۸۳	۶۳	۳۵	۱۱	*	*	*				
۷	برکه لاری	۲۵۳۴۵۱	۳	۹۹	۴۳۳	۳۳۸	۱۶۷	۶۸	*	*	*				
۸	بستفلات	۲۵۳۴۵۲	۳	۱۰۴	۵۲۴	۴۰۶	۸۲	۱۲			*				
۹	بلوردی	۲۵۳۴۵۳	۳	۱	۵	۵	۰	۰			*				
۱۰	بیمه	۲۵۳۴۵۴	۳	۴۳	۲۳۵	۱۸۱	۷۸	۴۵		*	*				
۱۱	بیکدر ابباد	۲۵۳۴۵۵	۳	۷	۴۰	۲۶	۷	۸			*				
۱۲	تدرویه	۲۵۳۴۵۶	۳	۲۵۸	۱۱۶۱	۹۱۸	۴۷۶	۲۲۸	*	*	*				
۱۳	تمن	۲۵۳۴۵۷	۳	۳	۲۸	۲۰	۵	۹		*	*				
۱۴	تنگ بهتک	۲۵۳۴۵۸	۳	۱۰	۴۵	۳۳	۲	۳			*				
۱۵	تنگ تلخ	۲۵۳۴۵۹	۳	۱۰	۵۶	۴۵	۰	۱۵	*	*	*				
۱۶	تنگ دالان	۲۵۳۴۶۰	۳	۲۸	۱۵۹	۱۱۴	۳۸	۲۱			*				
۱۷	جیحون	۲۵۳۴۶۲	۳	۲۶	۱۲۴	۹۳	۱	۲۷			*				
۱۸	چادردان	۲۵۳۴۶۳	۳	۱۲۰	۵۷۴	۴۳۸	۲۱۴	۸۱	*	*	*				
۱۹	چاه آب سرمه	۲۵۳۴۶۴	۳	۴۸	۲۵۶	۱۷۸	۵۶	۴۴		*	*				
۲۰	چاه بشارد	۲۵۳۴۶۵	۲	۱۳۰	۶۶۲	۵۱۵	۲۸۲	۱۳۹			*				
۲۱	چاه سورک	۲۵۳۴۶۷	۳	۲	۱۴	۱۰	۰	۲			*				
۲۲	چاه فیل	۲۵۳۴۶۸	۳	۷	۲۹	۲۲	۱	۱	*		*				
۲۳	حاجی آباد	۲۵۳۴۶۹	۱	۱	۸	۶	۲	۱							
۲۴	خماوه	۲۵۳۴۷۰	۳	۳	۱۳	۱۱	۰	۳			*				
۲۵	خلیل	۲۵۳۴۷۱	۳	۳	۱۳	۹	۰	۲		*	*				
۲۶	دشت چیحون	۲۵۳۴۷۳	۳	۲۹	۱۴۷	۱۱۰	۲۶	۲۷			*				
۲۷	دهتل	۲۵۳۴۷۵	۳	۱۵۷	۷۱۷	۵۷۹	۳۳۳	۱۰۹	*	*	*				
۲۸	دهنگ	۲۵۳۴۷۶	۲	۱۶۵	۸۰۲	۶۳۷	۳۹۵	۱۴۸	*	*	*				
۲۹	رودبار	۲۵۳۴۷۷	۳	۱۰۷	۵۳۱	۴۱۳	۱۳۴	۱۲۳	*	*	*				
۳۰	روی گچ	۲۵۳۴۷۸	۳	۷	۳۷	۳۰	۰	۱۰			*				
۳۱	زنگارد	۲۵۳۴۷۹	۳	۲۹۱	۱۴۴۹	۱۰۷۵	۴۳۱	۱۹۸	*	*	*				
۳۲	سرتنگ	۲۵۳۴۸۰	۳	۲۱	۱۰۷	۸۱	۱۶	۱۸		*	*				
۳۳	سرک	۲۵۳۴۸۱	۳	۴	۱۷	۱۵	۰	۶		*	*				
۳۴	سید احمدی	۲۵۳۴۸۲	۳	۲۰	۸۵	۶۳	۱۴	۲۲	*	*	*				
۳۵	شیخ حضور	۲۵۳۴۸۴	۱	۶۹	۳۳۷	۲۵۷	۱۴۴	۵۵			*				
۳۶	طهر	۲۵۳۴۸۵	۳	۱۲	۸۲	۵۷	۵	۱۵			*				
۳۷	عالی قندی	۲۵۳۴۸۶	۲	۱۷	۷۵	۵۸	۲	۱۳	*	*	*				
۳۸	غاجمال	۲۵۳۴۶۱	۳	۵	۲۳	۱۷	۰	۵			*				
۳۹	فاریاب هنگو	۲۵۳۴۸۷	۱	۷۱	۳۱۹	۲۳۶	۱۱۳	۵۸			*				
۴۰	فتویه	۲۵۳۴۸۸	۱	۲۷۵	۱۴۸۹	۱۱۰۴	۵۹۷	۲۸۷		*	*				

کد نوع راه آبادی: جاده اسفالته ۱ ، جاده شوسه ۲ ، جاده خاکی ۳ ، مالرو ۴ ، سایر (ایستگاه راه آهن یا راه آبی) ۵ ، نامشخص ۶

| | | |

شمارهٔ ردیف آبادی	آبادی	کد آبادی	نوع راه آبادی (کد)	تعداد خانوار	کل جمعیت	جمعیت عشایر بدون مشیر	جمعیت باسواد	جمعیت شاغل	فعالیت کشاورزی: زراعت	باغداری	دامداری و دامپروری	پرورش طیور	پرورش کرم ابریشم	پرورش زنبور عسل	پرورش ماهی
۱	۲	۳	۴	۵	۶	۷	۸	۹	۱۰	۱۱	۱۲	۱۳	۱۴	۱۵	۱۶
۴۱	کنار سیاه	۲۵۳۴۸۹	۳	۲	۱۳	۹	۲	٤			*				
۴۲	کنجی	۲۵۳۴۹٤	۳	٦۲	۳۱۳	۲۳٦	۱۲۰	٦۹			*				
۴۳	گاوبری	۲۵۳۴۹۱	۳	۳۵	۱۵۱	۱۱۳	۲۲	۲۷	*	*	*				
٤٤	گرزه	۲۵۳۴۹۲	۳	۹	٤۳	۳۲	۰	۸		*	*				
٤۵	گشون	۲۵۳۴۹۳	۳	۱٦	۷۸	٦۱	۱۷	۱۳		*	*				
٤٦	گودگز	۲۵۳۵۰۳	۳	۷۸	٤۰۵	۲٤۵	۹۲	۲۲			*				
٤۷	گیلویه	۲۵۳٤۹۵	۳	٤	۱٦	۱۳	۰	۱		*	*				
٤۸	لرده بستو	۲۵۳٤۹٦	۳	۳	۱۵	۱۱	۰	۳		*	*				
٤۹	لاورسفلی	۲۵۳٤۹۷	٤	۸	۳۲	۲۷	۰	۷	*	*	*				
۵۰	مردوئو	۲۵۳٤۹۸	۳	۹۲	٤۸۰	۳۱۱	۱۰۲	۲۳		*	*				
۵۱	مورد	۲۵۳۵۰۰	۳	۵	۲٤	۲۳	۰	۸		*	*				
۵۲	شاخواهری	۲۵۳۵۰۱	۳	۳	۱۷	۱۳	۳	٤		*					
۵۳	نخل حسین	۲۵۳۵۰۲	۳	۲۹	۱۹۳	۱۵۲	۰	۳۷			*				
	بخش شیبکوه			۱٦٦۸	۸۸۷۸	٦۷۲۱	۲۳۵۱	۱٦٦۰	۳۲	٤	٤۳	۱	۰	۰	۰
	دهستان بدری			٤٦۲	۲۳۰٤	۱۷۰۱	٦۲۸	٤٤۹	۷	۰	۱۰	۰	۰	۰	۰
۱	اسفدان	۲۵۳۵۸۹	۱	۹	۳۰	۲۷	٤	۲	*		*				
۲	بیاقوبه	۲۵۳۵۹۰	۳	۲٦	۱۱۹	۹۰	۲٤	۲۷	*		*				
۳	بندرمقام	۲۵۳۵۹۲	۱	۲٦٤	۱۲۵۰	۹۱۸	٤۱۳	۲۵۵	*		*				
٤	بندرمیرپاشیل	۲۵۳۵۹۳	۳	۸	۵۱	۳۸	۰	۱٤			*				
۵	بندرشکیلو	۲۵۳۵۹٤	۲	۲۷	۱٤٦	۱۰۱	۳٦	۱۸			*				
٦	بوسراپیل	۲۵۳۵۹٦	۳	۲۰	۱۹٦	۱٤۱	۵۰	۳٤	*		*				
۷	جرابه	۲۵۳۵۹۷	٤	۹	٦۰	٤۰	۱	۱۲			*				
۸	زیله	۲۵۳۵۹۸	۳	۱۲	٦۷	۵٤	۹	۱۲	*		*				
۹	شکرویه	۲۵۳۵۹۹	۲	۲۲	۱۰۲	۸۳	۲۰	۱۸	*		*				
۱۰	شیخ جمال	۲۵۳٦۰۰	۲	۵۵	۲۸۳	۲۰۹	۷۱	۵۷	*		*				
	دهستان چارکی			۷۹۵	٤۲۰٤	۲۲۲۱	۱۲۱٦	۸۰۸	۱٦	۲	۲۱	۰	۰	۰	۰
۱	بوردان	۲۵۳٦۲۱	۱	۲۱	۹۸	۷٦	۰	۲۵			*				
۲	بوالعسکر	۲۵۳٦۲۲	۱	٤٤	۲۵۰	۱۸۰	۷۲	۳۲	*		*				
۳	بوالعلی	۲۵۳٦۲۳	۳	۱٦	٦۰	٤۲	۱	۱۲	*		*				
٤	حاوتی	۲۵۳٦۲٦	۳	۳۲	۱٤۳	۱۱٤	۳۵	۳۲			*				
۵	چیری	۲۵۳٦۲۷	۱	۱۱	۷۱	٦۱	۲۸	۱۰	*	*	*				
٦	چارک	۲۵۳٦۲۸	۱	۲٤۳	۱۲۹۸	۹٦۱	٤۸۱	۲٦۳			*				
۷	دایب الحرامی	۲۵۳٦۲۹	۱	۱	٦	٦	۰	۱			*				
۸	دوبب	۲۵۳٦۳۰	۲	۵	۳۲	۲۵	۵	٤			*				
۹	دهنومراغ	۲۵۳٦۳۱	۲	۲۰	۱۰٤	۸۸	۳۵	۲۰	*		*				
۱۰	دهنومیر	۲۵۳٦۳۲	۳	۲۲	۱۵۳	۱۲۷	۵۳	۳۳	*		*				
۱۱	رهتمی	۲۵۳٦۳۳	۳	٤۹	۲۸۳	۲۱۸	٦۳	۵۲	*	*	*				
۱۲	سه کنار علیا	۲۵۳٦۳۵	۳	۱۹	۹۷	۷۳	۱۹	۲۱	*		*				
۱۳	طاعونه	۲۵۳٦۳٦	۳	۲۸	۱۹۰	۱۵۲	۳٤	۵۳							
۱٤	غدیر صابری	۲۵۳٦۳٤	۱	۳۰	۱۵٤	۱۲۲	٤۸	۲۱	*		*				
۱۵	گوردان	۲۵۳٦۳۸	۳	۲۷	۱۹۹	۱۵۱	٤۲	۲۷	*		*				
۱٦	گومان	۲۵۳٦۳۷	۲	۲۱	۱۰٦	۷۸	۲۰	۲۰	*		*				

کد نوع راه آبادی: جاده اسفالته ۱، جاده شوسه ۲، جاده خاکی ۳، مالرو ۴، سایر (ایستگاه راه آهن یا راه آبی) ۵، نامشخص ۶

شماره ردیف آبادی	۱۷	مسجد مذهبی مسلمانان	۱۸	امامزاده مذهبی مسلمانان	۱۹	شورای اسلامی روستایی	۲۰	دفتر جهاد سازندگی	۲۱	مرکز خدمات روستایی	۲۲	پایگاه مقاومت بسیج	۲۳	آب لوله کشی	۲۴	برق	۲۵	دبستان	۲۶	مدرسه راهنمایی	۲۷	آموزشگاه نهضت سوادآموزی	۲۸	حمام	۲۹	مرکز بهداشتی درمانی	۳۰	خانه بهداشت	۳۱	پزشک	۳۲	داروخانه یا نمایندگی داروخانه	۳۳	بهیار و ماما ی روستایی	۳۴	صندوق پست	۳۵	دسترسی به روزنامه و مجله در آبادی	۳۶	تلفن	۳۷	دسترسی به وسیله نقلیه عمومی در آبادی	۳۸	فروشگاه تعاونی	۳۹	تعمیرگاه ماشین آلات کشاورزی	۴۰	تعداد کوه سفند و بز	۴۱	تعداد دکان در کوه سال	۴۲
۴۱																																																
۴۲				*	*													*													*																۳۳۰	۰
۴۳					*		*											*												*											*		*				۱۰۰۰	۰
۴۴					*		*											*																													۵۰۰	۴
۴۵																		*																							*							۱۰۰	۰
۴۶			*		*		*											*				*																									۱۰۰	۰
۴۷			*		*																											*															۶۵۰	۰
۴۸																																*															۵۱۵	۰
۴۹					*																																				*						۷۰	۰
۵۰			*		*		*							*				*				*										*				*					*						۲۰۰	۲
۵۱					*																											*															۴۱۰	۲
۵۲																																															۱۵۰	۰
۵۳					*		*																									*															۰	۰
																																														۴۰۰۰	۰
			۱۵		۵۳		۳۵		۲		۰		۲		۲		۴		۳۱		۳		۳		۰		۲		۱		۱		۰		۲		۳		۲		۱۵		۷		۰		۹۷۹۲		۱۶۵۰
			۱		۱۴		۸		۱		۰		۱		۰		۲		۷		۱		۱		۰		۱		۰		۱		۰		۰		۱		۱		۷		۳		۰		۱۴۱۲		۲۱۱
	۱				*		*												*																						*						۶۰		۲
	۲				*		*												*																						*						۸۰		۲۰
	۳		*		*		*		*				*				*		*		*		*				*		*								*		*		*		*				۴۰۰		۵۰
	۴				*																																										۳۷		۶
	۵				*		*												*																						*						۲۰۰		۵۰
	۶				*		*												*																						*		*				۹۰		۳۰
	۷				*																																										۲۵۰		۱۵
	۸				*		*												*																												۱۳۰		۸
	۹				*		*												*																						*						۵۰		۱۵
	۱۰				*		*								*				*																						*		*				۱۱۵		۱۵
			۱۳		۲۴		۱۸		۱		۰		۱		۲		۳		۱۷		۲		۲		۰		۱		۰		۰		۲		۲		۰		۱		۳		۳		۰		۴۵۲۵		۵۸۲
	۱				*		*												*																						*						۲۰۰		۵۰
	۲		*		*		*												*								*																*				۲۰۰		۱۰۰
	۳		*		*		*												*																												۴۹		۰
	۴		*		*		*												*																												۲۲۰		۶
	۵		*		*		*												*																												۱۲۰		۶
	۶				*				*				*		*		*		*		*																						*		*		۲۵۰		۶۰
	۷																																														۱۵۴		۶
	۸				*																																										۳۰		۵
	۹		*		*		*												*																												۲۵۰		۱۵
	۱۰		*		*		*												*																												۴۷		۷
	۱۱		*		*		*												*																												۶۵۰		۸۵
	۱۲				*		*												*																												۱۱۵		۱۲
	۱۳		*		*		*												*																												۰		۰
	۱۴		*		*		*												*																												۱۰۰		۱۰
	۱۵		*		*		*												*																												۷۰۰		۸۰
	۱۶																																														۲۰۰		۳۵

شماره ردیف آبادی	آبادی	کد آبادی	نوع راه آبادی (کد)	تعداد خانوار	کل جمعیت	جمعیت عوامل و مشتغل	جمعیت باسواد	جمعیت شاغل	فعالیت کشاورزی: زراعت	باغداری	دامداری و دامپروری	پرورش طیور	پرورش کرم ابریشم	پرورش زنبور عسل	پرورش ماهی
۱	۲	۳	۴	۵	۶	۷	۸	۹	۱۰	۱۱	۱۲	۱۳	۱۴	۱۵	۱۶
۱۷	گلشن	۲۵۳۶۳۹	۱	۲۶	۱۴۷	۱۱۱	۴۵	۱۸	*		*				
۱۸	لعلمی	۲۵۳۶۴۰	۳	۲۸	۱۵۶	۱۱۵	۲۱	۳۰	*		*				
۱۹	مراغ	۲۵۳۶۴۱	۲	۱۰۲	۴۹۸	۳۹۸	۱۸۸	۹۷	*		*				
۲۰	نخل‌میر	۲۵۳۶۴۲	۳	۲۲	۱۱۶	۸۹	۲۱	۲۷	*		*				
۲۱	وادی‌اباد	۲۵۳۶۴۴	۳	۲	۱۶	۱۴	۳	۴	*		*				
۲۲	وادی‌احمد	۲۵۳۶۴۵	۱	۴	۲۷	۲۰	۲	۶	*		*				
	دهستان حمادی			۲۹۷	۱۵۹۴	۱۲۳۱	۳۲۵	۲۷۳	۵	۱	۷	۱	۰	۰	۰
۱	رستاق	۲۵۳۶۷۱	۲	۸۰	۴۶۶	۳۶۰	۱۸۰	۷۶	*		*				
۲	کلات	۲۵۳۶۷۳	۳	۱۶	۸۵	۶۹	۰	۲۵			*				
۳	گرزه	۲۵۳۶۷۴	۳	۸۶	۴۲۹	۳۲۲	۵۶	۸۹			*				
۴	گریشه	۲۵۳۶۷۵	۳	۱۲	۹۱	۷۱	۱۰	۸	*		*				
۵	گزدان	۲۵۳۶۷۶	۳	۲۱	۱۰۴	۸۱	۱۵	۱۶	*		*	*			
۶	لشتانی	۲۵۳۶۷۸	۱	۱۶	۶۷	۵۳	۱۰	۱۴	*	*	*				
۷	مرباغ	۲۵۳۶۷۹	۳	۶۶	۳۵۲	۲۷۵	۵۴	۴۵	*		*				
	دهستان عبیدلی			۱۱۴	۷۷۶	۵۶۸	۱۸۲	۱۳۰	۴	۱	۵	۰	۰	۰	۰
۱	ارمکی	۲۵۳۷۰۰	۳	۱۰	۶۰	۴۲	۰	۸	*		*				
۲	بندرچیروشیه	۲۵۳۷۰۱	۳	۶۰	۳۹۵	۲۷۵	۸۰	۶۹		*	*				
۳	بوجراش	۲۵۳۷۰۲	۱	۱۰	۸۳	۷۳	۲۸	۱۶	*		*				
۴	بوطیور	۲۵۳۷۰۳	۳	۴	۲۸	۲۴	۸	۵	*		*				
۵	نخل‌خلفان	۲۵۳۷۰۴	۱	۳۰	۲۱۰	۱۵۴	۶۶	۳۲	*		*				
	بخش کیش			۶۶۴	۳۱۶۵	۲۲۹۴	۱۶۳۲	۷۹۰	۱	۱	۹	۱	۰	۰	۰
	دهستان جزیره کیش			۶۰۹	۲۸۵۸	۲۰۶۴	۱۵۷۱	۷۳۰	۱	۱	۴	۱	۰	۰	۰
۱	باغو	۲۵۳۷۳۰	۳	۳	۲۲	۱۷	۱	۵	*	*	*	*			
۲	دهوی	۲۵۳۷۳۱	۳	۱۱	۶۴	۴۹	۱۵	۱۴			*				
۳	صفین‌جدید	۲۵۳۷۳۴	۵	۷۸	۵۴۳	۴۱۹	۲۳۱	۱۱۰			*				
۴	صفین‌قدیم	۲۵۳۷۳۳	۳	۱۲۹	۶۳۵	۴۸۴	۲۷۳	۱۸۹			*				
۵	کیش	۲۵۳۷۳۶	۱	۳۸۸	۱۵۹۴	۱۰۹۵	۱۰۵۱	۴۱۲							
	دهستان جزیره لاوان			۵۵	۳۰۷	۲۳۰	۶۱	۶۰	۰	۰	۵	۰	۰	۰	۰
۱	دهریز لاوان	۲۵۳۷۵۳	۳	۳	۳۲	۲۱	۰	۳			*				
۲	گرت‌لاوان	۲۵۳۷۵۵	۳	۱	۲	۲	۰	۱			*				
۳	لز	۲۵۳۷۵۶	۳	۴۱	۲۱۹	۱۶۴	۶۱	۴۷			*				
۴	لازه	۲۵۳۷۵۷	۳	۳	۲۱	۱۸	۰	۳			*				
۵	هندورابی	۲۵۳۷۵۸	۵	۷	۳۳	۲۵	۰	۶			*				
	بخش گاوبندی			۲۹۱۱	۱۸۱۳۲	۱۳۶۳۹	۷۲۵۹	۳۰۱۰	۲۵	۹	۴۵	۰	۰	۰	۰
	دهستان الحرم			۴۶۷	۳۱۱۳	۲۳۴۷	۱۱۸۹	۶۰۹	۰	۰	۷	۰	۰	۰	۰
۱	اکبری	۲۵۳۷۷۹	۳	۱۷	۱۳۲	۹۵	۴۵	۲۳			*				
۲	تمبوی‌جنوبی	۲۵۳۷۸۱	۳	۲۱	۱۷۱	۱۲۶	۵۴	۳۵			*				
۳	تمبوی‌شمالی	۲۵۳۷۸۲	۳	۱۹	۱۶۹	۱۲۴	۴۶	۲۹			*				
۴	سورباش	۲۵۳۷۸۴	۳	۵۵	۳۳۸	۲۶۷	۱۱۲	۷۴			*				

کد نوع راه آبادی: جاده اسفالته ۱، جاده شوسه ۲، جاده خاکی ۳، مالرو ۴، سایر (ایستگاه راه آهن یا راه آبی) ۵، نامشخص ۶

شماره دوره ضعف آبادی	۱۷	۱۸	۱۹	۲۰	۲۱	۲۲	۲۳	۲۴	۲۵	۲۶	۲۷	۲۸	۲۹	۳۰	۳۱	۳۲	۳۳	۳۴	۳۵	۳۶	۳۷	۳۸	۳۹	۴۰	۴۱	۴۲
۱۷			*	*						*															۱۸۰	۲۰
۱۸		*	*	*						*															۲۶۰	۲۰
۱۹		*	*	*				*		*	*	*		*				*	*						۳۰۰	۵۰
۲۰		*	*	*						*															۲۱۰	٤
۲۱																									۱۵۰	۸
۲۲			*	*																					٤۰	۳
	۰		۹	٦	۰	۰	۱	۰	۰	٤	۰	۰	۰	۰	۰	۰	۰	۰	۰	۰	۰	۱	۱	۰	۲۷۷۰	۷۹۲
۱			*	*						*													*		۱۰۵۰	۷۰۰
۲			*																						۱۰۰	۱۵
۳			*	*						*															۱۵۰	۲۰
٤			*	*																					۷۰	۵
۵			*	*						*												*			۲۰۰	٤
٦			*	*			*																		۲۰۰	۸
۷			*	*						*															۱۰۰۰	٤۰
	۱	٦	۳	۳	۰	۰	۰	۰	۰	۳	۰	۰	۰	۰	۰	۰	۰	۰	۰	۰	٤		۰	۰	۱۰۸۵	٦۵
۱		*																			*				۱۵۰	۱۰
۲	*	*	*							*															۱۰۰	٤
۳		*	*							*											*				۱۷۵	۱۵
٤		*																			*				٦۰	٦
۵		*	*	*						*											*				٦۰۰	۳۰
	۰		۱۲	۲	۲	۰	۰	٤	۵	۳	۲	۰	۰	۱	۰	۲	۰	۲	۳	۲	٦		۰	۰	۱۷٤۵	۳۹
	۰		۷	۲	۱	۰	۰	۲	۳	۲	۱	۰	۰	۱	۰	۲	۰	۱	۲	۲	۲		۰	۰	۱٤٤۰	۲۰
۱			*																		*				۳۱۰	۰
۲			*					*																	۱۱۰	۰
۳			*	*		*		*	*	*		*		*		*		*		*					٦۰۰	۲۰
٤			*	*																					٤۲۰	۰
۵			*							*						*			*	*	*				۰	۰
	۰		۵	۰	۱	۰	۰	۲	۲	۱	۱	۰	۰	۰	۰	۰	۰	۱	۱	۱	٤		۰	۰	۲۰۵	۱۹
۱																					*				۷۰	۵
۲			*																		*				۳٦	۰
۳			*			*		*	*	*									*	*	*				۱۵۰	۱۰
٤			*																		*				۱۵	۰
۵			*					*									*								۳٤	٤
	۹	٤٦	۳۸	۰	۰	٤	۳۳	۲۳	۲۳	٦	٤	۰	۲	۲	۱	۰	۸	۳	۰	۲	۷	٦	۰	۰	۱۹۲۵۸	۲۰٤۷
	۱	۸	۷	۰	۰	۰	۷	۲	٦	۱	۰	۰	۱	۰	۰	۰	۱	۰	۰	۱	۲	۱	۰	۰	۱٤۸۸	۳۲۰
۱		*	*				*																		۱۵۰	۵۰
۲		*	*				*		*																۱٤۰	۷۰
۳		*	*				*		*																٦۸	۳۰
٤		*	*				*		*													*			۲۱۰	۳۰

شمارهٔ ردیف آبادی	آبادی	کد آبادی	نوع راه آبادی (کد)	تعداد خانوار	کل جمعیت	جمعیت عوامل بیشتر	جمعیت باسواد	جمعیت شاغل	فعالیت کشاورزی: زراعت	باغداری	دامداری و پرورش	پرورش طیور	پرورش کرم ابریشم	پرورش زنبور عسل	پرورش ماهی
۱	۲	۳	۴	۵	۶	۷	۸	۹	۱۰	۱۱	۱۲	۱۳	۱۴	۱۵	۱۶
۵	غورزه	۲۵۳۷۸۳	۲	۴۸	۲۲۲	۲۲۶	۸۰	۵۶			*				
۶	فارسی	۲۵۳۷۸۵	۴	۲۹	۲۱۵	۱۶۷	۸۵	۴۲			*				
۷	کوشکستار	۲۵۳۷۸۶	۲	۲۷۸	۱۷۶۶	۱۳۳۲	۷۶۷	۳۵۰			*				
	دهستان گاوبندی			۲۴۴۴	۱۵۰۱۹	۱۱۲۹۲	۶۰۷۰	۲۴۰۱	۲۵	۹	۳۸	۰	۰	۰	۰
۱	احشام	۲۵۳۸۰۷	۲	۲۷۲	۱۶۰۷	۱۲۱۸	۸۳۷	۲۸۲	*		*				
۲	برکه دکا	۲۵۳۸۰۹	۱	۵۹	۵۰۶	۳۷۰	۱۸۸	۸۵			*				
۳	بهستانو	۲۵۳۸۱۰	۱	۵۰	۳۲۴	۲۳۰	۱۱۳	۴۹			*				
۴	بهمری	۲۵۳۸۱۱	۳	۴۲	۲۶۱	۱۸۸	۱۰۷	۳۸	*		*				
۵	بوچیر	۲۵۳۸۱۲	۱	۲۷۳	۱۷۸۷	۱۴۰۲	۸۰۸	۳۷۱	*		*				
۶	بهده	۲۵۳۸۱۳	۱	۲۱۱	۱۱۸۱	۸۸۸	۵۳۹	۲۱۶	*		*				
۷	تنگبرنت	۲۵۳۸۱۷	۳	۵	۲۲	۱۵	۳	۴			*				
۸	چاه شنبه	۲۵۳۸۱۸	۴	۳	۲۸	۲۴	۰	۱۰			*				
۹	چکچکجنوبی	۲۵۳۸۲۱	۲	۴	۲۶	۱۹	۴	۳			*				
۱۰	چکچکشمالی	۲۵۳۸۲۲	۲	۴	۲۹	۲۲	۱۱	۴	*		*				
۱۱	چهواز	۲۵۳۸۲۳	۱	۶۶	۳۸۵	۲۹۴	۱۵۰	۶۹	*		*				
۱۲	حاجی اباد	۲۵۳۸۲۴	۳	۴	۲۹	۱۹	۹	۴			*				
۱۳	حمیران	۲۵۳۸۲۵	۱	۸۷	۵۱۲	۳۷۹	۱۸۷	۸۸			*				
۱۴	خوضو	۲۵۳۸۲۶	۲	۴	۴۱	۳۰	۱۲	۹			*				
۱۵	دم تیر جنوبی	۲۵۳۸۲۷	۲	۱۲	۸۱	۶۵	۳۲	۱	*	*	*				
۱۶	دشتی	۲۵۳۸۲۸	۳	۳۸۲	۲۲۸۸	۱۸۰۸	۱۰۰۰	۴۲۶	*		*				
۱۷	دهنودم تیر	۲۵۳۸۲۹	۳	۲۹	۱۵۰	۱۱۰	۴۵	۱۰	*	*	*				
۱۸	رستم اباد	۲۵۳۸۳۰	۴	۹	۵۷	۴۱	۱۳	۸	*		*				
۱۹	زیارت	۲۵۳۸۳۱	۲	۷۸	۴۲۴	۳۱۴	۱۴۷	۱۴			*				
۲۰	ساختمان ملاحسن	۲۵۳۸۳۲	۲	۲۲	۱۲۵	۹۱	۴۴	۶	*		*				
۲۱	ستولو	۲۵۳۸۳۳	۲	۱۴۹	۷۶۶	۵۷۴	۲۷۰	۱۲۸	*		*				
۲۲	شیو	۲۵۳۸۳۵	۳	۴۱	۲۴۲	۱۷۶	۸۴	۵			*				
۲۳	عمانی	۲۵۳۸۳۶	۱	۹۳	۶۲۴	۴۷۹	۱۹۷	۹۸			*				
۲۴	فاریاب	۲۵۳۸۳۷	۳	۲	۱۰	۹	۵	۱	*		*				
۲۵	فومستان	۲۵۳۸۳۸	۱	۶۸	۳۸۴	۳۰۲	۲۰۴	۸۰	*		*				
۲۶	قاسم اباد	۲۵۳۸۳۹	۲	۷	۵۷	۴۱	۶	۷	*		*				
۲۷	کناردان شمالی	۲۵۳۸۴۰	۳	۲۸	۱۲۵	۱۰۳	۳۳	۴	*	*	*				
۲۸	گودکناردان	۲۵۳۸۴۲	۳	۱۷	۱۰۳	۷۴	۲۸	۵	*	*	*				
۲۹	هندان	۲۵۳۸۴۴	۲	۵۰	۳۴۷	۲۵۶	۹۳	۱۲			*				
۳۰	میلکی	۲۵۳۸۴۷	۱	۵۹	۳۶۸	۲۷۸	۱۶۲	۵۶	*		*				
۳۱	هفتیز	۲۵۳۸۴۸	۳	۷۶	۵۲۶	۳۸۸	۲۲۳	۸۵	*		*				
۳۲	یرد احمدی	۲۵۳۸۴۹	۳	۱۵	۸۹	۶۹	۲۷	۱۸	*		*				
۳۳	یرد الی یوسف	۲۵۳۸۵۰	۳	۱۱	۶۳	۵۱	۱۷	۰	*	*	*				
۳۴	یرد حسین دهمنی - اشکفت سرخ	۲۵۳۸۵۵	۴	۲	۹	۷	۱	۳			*				
۳۵	یرد خردو	۲۵۳۸۵۱	۲	۲۶	۱۶۲	۱۱۲	۳۳	۲۰	*	*	*				
۳۶	یرد خلف	۲۵۳۸۵۲	۱	۵۶	۳۳۳	۲۴۸	۱۱۳	۴۵	*	*	*				
۳۷	یرد شیطان	۲۵۳۸۵۳	۱	۴۱	۲۵۴	۱۸۴	۹۷	۳۳	*	*	*				
۳۸	یرد قاسم عالی	۲۵۳۸۵۴	۳	۱۰۷	۵۸۴	۴۱۲	۲۲۸	۱۰۴	*	*	*				

کد نوع راه آبادی: جاده اسفالته ۱، جاده شوسه ۲، جاده خاکی ۳، مالرو ۴، سایر (ایستگاه راه آهن یا راه آبی) ۵، نامشخص ۶

شماره ردیف آبادی	مسجد مذهبی مسلمانان	امامکن مذهبی مسلمانان	شورای اسلامی روستایی	دفتر جهاد سازندگی	مرکز خدمات روستایی	پایگاه مقاومت بسیج	آب لوله کشی	برق	دبستان	مدرسه راهنمایی	آموزشگاه نهضت سواد آموزی	خام	مرکز بهداشتی درمانی	خانه بهداشت	پزشک	دارو پزشک یا پزشکیار	بهیار و ماما ی روستایی	صندوق پست	دفتر پستی به روزنامه مجله و آبونمان	دفتر پستی به وسیله فقیه محلی و آبونمان	تلفن	فروشگاه تعاونی	تعمیرگاه ماشین آلات کشاورزی	تعداد گاو و گوسفند نر	تعداد گاو و گوسفند ماده	تعداد گاو و گوسالهای
۱۷	۱۸	۱۹	۲۰	۲۱	۲۲	۲۳	۲۴	۲۵	۲۶	۲۷	۲۸	۲۹	۳۰	۳۱	۳۲	۳۳	۳۴	۳۵	۳۶	۳۷	۳۸	۳۹	۴۰	۴۱	۴۲
۵		*	*				*	*	*								*				*			۲۵۰	۲۰
۶		*	*				*		*															۷۰	۲۰
۷	*	*	*				*	*	*	*			*							*		*		۵۰۰	۱۰۰
۸		۳۸	۳۱	۰	۰	۴	۲۶	۲۱	۲۷	۵	۴	۰	۱	۲	۱	۰	۷	۳	۰	۱	۵	۵		۱۷۷۷۰	۱۷۲۷
۱	*	*	*			*	*	*	*	*	*							*				*		۴۰۰	۱۲۰
۲		*	*				*	*	*															۵۰۰	۱۰۰
۳		*	*						*															۴۰	۱۰
۴		*	*				*	*	*															۲۸۰۰	۶۲
۵	*	*	*			*	*		*	*	*											*		۱۴۰۰	۸۰
۶		*	*				*	*	*	*			*	*	*		*	*			*	*		۲۴۰۰	۴۰۰
۷																								۱۶۵	۰
۸																								۱۵۰	۶
۹																								۴۰۵	۴
۱۰			*						*								*							۱۸۰	۲۵
۱۱			*		*		*		*		*													۱۱۵۰	۳۰
۱۲		*																			*			۰	۴
۱۳	*	*	*						*												*	*		۱۲۴۰	۸۵
۱۴		*	*					*																۲۵۰	۳
۱۵		*	*				*	*																۱۳۱	۱۷
۱۶		*	*		*		*	*	*	*								*		*		*		۵۰۰	۱۲۰
۱۷		*	*				*	*	*															۲۷۰	۳۰
۱۸		*						*																۲	۲
۱۹		*	*				*		*	*							*							۱۰۸	۱۰
۲۰		*	*				*	*																۱۰۰	۷
۲۱	*	*	*				*	*	*															۵۴۰	۳۰
۲۲	*		*				*		*															۴۰۰	۰
۲۳		*	*				*		*								*							۸۰۰	۲۵۰
۲۴								*																۳۰	۲
۲۵	*	*	*				*	*	*								*							۱۶۰	۴۰
۲۶		*	*				*		*															۳۷۰	۱۵
۲۷		*	*				*	*	*															۳۷۰	۴۰
۲۸		*	*				*	*	*															۳۱۰	۲۰
۲۹		*	*						*															۲۰۷	۵
۳۰	*	*	*				*	*	*								*							۲۲۵	۵۵
۳۱	*	*	*				*		*					*			*				*			۲۰۰	۸۰
۳۲		*	*				*		*															۶۱۵	۰
۳۳			*				*	*																۲۱۰	۷
۳۴																								۱۵۰	۰
۳۵		*	*				*	*	*															۲۶۵	۱۴
۳۶		*	*				*	*	*	*														۳۵۷	۱۴
۳۷		*	*				*	*	*															۱۱۰	۱۵
۳۸		*	*				*	*	*															۱۶۰	۲۵

خصوصیات اجتماعی - اقتصادی آبادیهای دارای سکنه شهرستان بندرلنگه

شماره ردیف آبادی	آبادی	کد آبادی	نوع راه آبادی (کد)	تعداد خانوار	کل جمعیت	جمعیت عوامل بهره‌برداری	جمعیت باسواد	جمعیت شاغل	فعالیت کشاورزی: زراعت	باغداری	دامداری و دامپروری	پرورش کرم ابریشم	پرورش زنبور عسل	پرورش ماهی
۱	۲	۳	۴	۵	۶	۷	۸	۹	۱۰	۱۱	۱۲	۱۳	۱۴	۱۵	۱۶
	بخش مرکزی			۴۳۴۷	۲۲۲۴۵	۱۷۴۵۷	۵۸۸۶	۳۹۰۷	۴۰	۱۶	۷۲	۱۰	۰	۰	۳
	دهستان حومه			۱۹۷۴	۱۱۱۵۱	۸۱۴۴	۲۹۸۵	۱۹۸۲	۱۲	۱۱	۲۷	۱	۰	۰	۰
۱	بارچاه	۲۵۳۹۰۸	۳	۲۲	۱۲۹	۱۰۰	۴۰	۱۹	*	*	*				
۲	باورد	۲۵۳۹۰۹	۱	۷۷	۴۵۱	۳۲۴	۴۴	۷۸	*	*	*				
۳	بردغون	۲۵۳۹۱۱	۱	۲	۶	۶	۰	۲			*				
۴	برکه سفلین	۲۵۳۹۱۲	۱	۴۰	۲۲۵	۱۶۹	۶۵	۴۴	*	*	*				
۵	بغرسون	۲۵۳۹۱۰	۳	۱۰	۳۷	۳۱	۶	۳			*				
۶	بندر بهستانه	۲۵۳۹۱۴	۳	۲۵۵	۱۳۰۴	۹۷۲	۳۸۵	۲۶۵			*				
۷	بندر شناس	۲۵۳۹۱۵	۱	۲۱۶	۹۸۷	۷۲۹	۲۹۲	۲۴۱	*	*	*				
۸	بندر معلم	۲۵۳۹۱۶	۱	۱۱۴	۵۸۶	۴۲۴	۱۴۷	۱۰۹			*	*			
۹	بندر ملو	۲۵۳۹۱۷	۱	۵۲	۲۲۵	۲۲۴	۳۷	۴۷			*				
۱۰	پیروز	۲۵۳۹۱۹	۳	۲	۱۴	۱۱	۰	۲		*	*				
۱۱	چاه عبدالرحمان	۲۵۳۹۲۲	۳	۲۰	۱۱۳	۸۳	۰	۱۷	*		*				
۱۲	چاه کهنه	۲۵۳۹۲۵	۱	۵	۲۳	۱۹	۰	۹			*				
۱۳	چرکیاد	۲۵۳۹۲۶	۳	۶	۲۱	۱۳	۰	۵		*	*				
۱۴	چمپه	۲۵۳۹۲۷	۳	۱۹	۸۲	۶۴	۱۹	۱۷			*				
۱۵	حشم حودو	۲۵۳۹۲۸	۱	۱۲	۷۸	۵۷	۸	۱۵			*				
۱۶	حمیران	۲۵۳۹۲۹	۱	۷۶	۲۶۸	۲۴۷	۱۰۴	۶۶	*		*				
۱۷	دورشناس	۲۵۳۹۳۰	۳	۸	۵۹	۴۳	۱	۱۰			*				
۱۸	زیارت	۲۵۳۹۳۲	۳	۱۶	۸۷	۵۶	۱	۱۴	*	*	*				
۱۹	شهرک امام خمینی	۲۵۳۹۳۳	۱	۳۶۳	۲۵۱۰	۱۷۸۴	۹۰۸	۳۷۲			*				
۲۰	علی غلامی	۲۵۳۹۳۴	۱	۷	۳۰	۲۱	۰	۴		*	*				
۲۱	فاریاب پارو	۲۵۳۹۳۵	۳	۳	۲۰	۱۳	۰	۴			*				
۲۲	فرستنده رادیوئی	۲۵۳۹۳۶	۱	۴	۱۰	۷	۶	۶							
۲۳	فرودگاه بندرلنگه	۲۵۳۹۳۷	۱	۹	۳۴	۲۶	۲۴	۱۰							
۲۴	کوهی	۲۵۳۹۳۸	۱	۲	۱۰	۸	۰	۰			*				
۲۵	کارستانه	۲۵۳۹۳۹	۱	۲۱	۱۹۶	۱۵۰	۳۶	۳۷	*		*				
۲۶	گزیر	۲۵۳۹۴۰	۱	۴۳۲	۲۴۵۰	۱۷۹۶	۵۶۰	۴۰۵	*		*				
۲۷	گشه	۲۵۳۹۴۱	۱	۶۲	۲۰۲	۲۱۷	۹۲	۶۳	*	*	*				
۲۸	مهرگان بالا	۲۵۳۹۴۴	۱	۹۲	۵۲۶	۴۲۳	۱۸۰	۹۱	*	*	*				
۲۹	مهرگان پایین	۲۵۳۹۴۵	۳	۲۴	۱۶۸	۱۲۷	۳۰	۲۷	*	*	*				
	دهستان دژگان			۸۱۲	۴۱۰۵	۳۰۷۲	۸۸۷	۴۹۰	۶	۰	۱۰	۰	۰	۰	۱
۱	چاه احمد	۲۵۳۹۸۷	۱	۳	۱۶	۹	۰	۳	*		*				
۲	چاه دراز	۲۵۳۹۸۸	۱	۲۳	۱۲۶	۹۸	۳	۱۸	*		*				
۳	چنگ	۲۵۳۹۸۹	۳	۲۳	۷۹	۵۷	۰	۱۷			*				
۴	دژگان	۲۵۳۹۹۰	۱	۱۶۳	۷۱۶	۵۷۹	۲۶۱	۸۹			*				*
۵	دواب	۲۵۳۹۹۱	۳	۱۲۹	۶۳۷	۴۷۶	۳۰	۹۰	*		*				
۶	سایه خوش	۲۵۳۹۹۲	۱	۱۰۱	۵۸۴	۴۳۲	۱۲۰	۳۴			*				
۷	سیاهتک	۲۵۳۹۹۳	۳	۴۷	۲۵۴	۱۷۵	۱	۴۰	*		*				
۸	کنخ	۲۵۳۹۹۴	۱	۱۸۴	۹۸۱	۷۱۷	۳۱۱	۱۰۲	*		*				
۹	کنایی	۲۵۳۹۹۵	۱	۶۳	۳۳۲	۲۴۵	۹۲	۶۱	*		*				
۱۰	گومیری	۲۵۳۹۹۶	۱	۷۷	۳۸۰	۲۸۳	۶۹	۳۶			*				

کد نوع راه آبادی: جاده آسفالته ۱، جاده شوسه ۲، جاده خاکی ۳، مالرو ۴، سایر (ایستگاه راه آهن یا راه آبی) ۵، نامشخص ۶

شماره ردیف آبادی	مبلغ مذهبی مسلمانان	اماکن مذهبی مسلمانان	شورای اسلامی روستایی	دفتر جهاد سازندگی	مرکز خدمات روستایی	پایگاه مقاومت بسیج	برق	آب لوله کشی	دبستان	مدرسه راهنمایی	آموزشگاه نهضت سوادآموزی	حمام	مرکز بهداشتی درمانی	خانه بهداشت	پزشک	دارو پزشک یا کمک پزشک	بیمارستان یا درمانگاه روستایی	صندوق پست	دستگاه بی سیم یا رادیو آماتوری	تلفن	دستگاه بی سیم یا رادیو آماتوری	فروشگاه تعاونی	تعمیرگاه ماشین آلات کشاورزی	تعداد گوسفند و بز	تعداد گاو و گوساله
۱۷	۱۸	۱۹	۲۰	۲۱	۲۲	۲۳	۲۴	۲۵	۲۶	۲۷	۲۸	۲۹	۳۰	۳۱	۳۲	۳۳	۳۴	۳۵	۳۶	۳۷	۳۸	۳۹	۴۰	۴۱	۴۲
	۲۴	۷۵	۴۲	۲	۲	۱	۸	۱۶	۳۹	۳	۱۷	۰	۶	۴	۶	۱۷	۵	۱۲	۱	۲	۳۰	۱۱	۱	۴۹۳۱۶	۱۱۲۳
	۱۵	۳۲	۱۶	۱	۰	۱	۷	۱۱	۱۶	۱	۸	۰	۳	۲	۵	۶	۱	۶	۱	۲	۱۴	۵	۰	۹۴۶۵	۳۷۱
۱	*	*	*					*	*		*													۳۰۰	۴۰
۲	*	*	*						*						*						*			۹۵۰	۳۵
۳																								۸۰	۰
۴		*	*						*									*				*		۲۸۰	۲۴
۵		*	*																					۲۰۰	۰
۶	*	*	*	*				*	*	*	*			*				*						۳۵۰	۴۰
۷	*	*	*				*	*	*		*			*						*				۱۰۰۰	۶۰
۸	*	*	*				*	*	*		*		*			*		*			*	*		۳۰۰	۱۸
۹		*	*					*	*									*						۵۴۰	۳۰
۱۰																								۴۰	۳
۱۱		*																						۵۱۵	۲
۱۲		*														*					*			۷۴۰	۷
۱۳	*	*																						۱۵۰	۱۴
۱۴	*	*	*						*						*						*			۴۰۰	۱۰
۱۵	*	*							*							*								۴۴۰	۲
۱۶	*	*	*				*		*		*					*					*	*		۵۵۰	۹
۱۷		*																						۶۳۰	۶
۱۸		*																						۲۲۰	۰
۱۹	*	*	*				*	*	*		*		*		*		*				*	*		۲۰	۲
۲۰	*	*																						۱۰۰	۰
۲۱																								۳۰۰	۲۰
۲۲								*													*			۰	۰
۲۳		*					*	*										*	*	*	*			۰	۰
۲۴		*														*					*			۰	۶
۲۵	*	*	*			*			*						*						*			۲۶۰	۱۲
۲۶		*	*					*	*		*		*			*		*			*	*		۴۵۰	۰
۲۷	*	*	*				*	*	*												*			۲۰۰	۳۰
۲۸	*	*	*				*	*	*												*			۱۷۰	۰
۲۹	*	*	*						*		*				*						*			۱۸۰	۳
	۲	۱۵	۸	۰	۱	۰	۰	۱	۵	۰	۴	۰	۱	۰	۰	۷	۰	۱	۰	۰	۵	۲	۰	۱۰۶۵۶	۴۸
۱		*														*								۲۶	۰
۲		*														*								۴۵۰	۸
۳		*	*																					۲۰۰	۰
۴		*	*					*	*		*		*			*		*			*	*		۶۰۰	۰
۵	*	*	*						*															۵۵۰۰	۰
۶		*	*						*		*					*					*			۳۰۰	۰
۷	*	*	*																					۱۰۳۰	۰
۸	*	*	*		*				*		*					*					*	*		۱۹۰۰	۴۰
۹	*	*	*						*		*					*					*			۵۰۰	۰
۱۰		*	*						*							*					*			۱۵۰	۰

شمارهٔ ردیف آبادی	آبادی	کد آبادی	نوع راه آبادی (کد)	تعداد خانوار	کل جمعیت	جمعیت عوامل بیشتر	جمعیت باسواد	جمعیت شاغل	فعالیت کشاورزی: زراعت	باغداری	دامداری و دامپروری	پرورش طیور	پرورش کرم ابریشم	پرورش زنبور عسل	پرورش ماهی
۱	۲	۳	۴	۵	۶	۷	۸	۹	۱۰	۱۱	۱۲	۱۳	۱۴	۱۵	۱۶
	دهستان لمزان			۶۶۷	۳۴۷۳	۲۶۸۶	۹۵۳	۶۰۷	۱۲	۲	۲۰	۹	۰	۰	۰
۱	انجیره	۲۵۴۰۱۷	۳	۹۴	۴۸۲	۲۵۹	۱۵۸	۷۶	*		*				
۲	بردستان	۲۵۴۰۱۸	۴	۷	۴۲	۳۰	۵	۵	*		*				
۳	برلست	۲۵۴۰۱۹	۲	۶	۴۲	۳۰	۲	۴			*				
۴	بن‌کوه	۲۵۴۰۲۰	۳	۲۱	۱۰۷	۸۶	۲۴	۲۳	*		*				
۵	پدل	۲۵۴۰۲۲	۴	۷۸	۴۱۴	۳۲۰	۱۲۲	۷۱	*	*	*	*			
۶	پس‌بست	۲۵۴۰۲۳	۳	۱۵	۷۰	۵۲	۰	۱۵	*		*	*			
۷	چاه خودرو	۲۵۴۰۲۵	۳	۹	۵۰	۳۹	۰	۸			*				
۸	خورچاه	۲۵۴۰۲۶	۳	۳۸	۱۸۸	۱۴۵	۶۸	۳۰	*		*	*			
۹	دم‌هرا	۲۵۴۰۲۷	۳	۱۶	۵۹	۴۲	۰	۱۳			*	*			
۱۰	کوردان	۲۵۴۰۲۸	۳	۲۶	۱۱۴	۹۰	۱۵	۲۲	*	*	*				
۱۱	کوته	۲۵۴۰۲۹	۳	۲۶	۱۵۷	۱۳۶	۸۵	۲۵	*		*				
۱۲	گرسور	۲۵۴۰۳۰	۴	۱۱	۶۷	۶۱	۰	۱۵			*	*			
۱۳	لمزان	۲۵۴۰۳۱	۳	۱۸۴	۱۰۱۰	۷۷۶	۴۰۱	۱۷۷	*		*	*			
۱۴	لاورکرچی	۲۵۴۰۳۳	۴	۷	۴۱	۳۱	۰	۶			*				
۱۵	میان‌پل	۲۵۴۰۳۴	۴	۲	۸	۷	۰	۲			*				
۱۶	ناهنگ	۲۵۴۰۳۵	۳	۱۸	۶۵	۵۵	۰	۱۵			*	*			
۱۷	هم‌هنگ	۲۵۴۰۳۶	۴	۱۱	۵۸	۴۶	۰	۱۰			*				
۱۸	هرا	۲۵۴۰۳۷	۳	۲۷	۲۰۲	۱۵۱	۴۲	۳۹	*		*	*			
۱۹	هرسین	۲۵۴۰۳۸	۳	۱۹	۹۳	۷۳	۰	۱۶	*		*				
۲۰	هیرو	۲۵۴۰۳۹	۳	۴۲	۲۰۳	۱۵۷	۳۱	۳۵	*		*	*			
	دهستان مرزوقی			۸۹۳	۴۶۱۶	۳۵۵۵	۱۰۶۱	۸۲۸	۱۰	۳	۱۵	۰	۰	۰	۲
۱	ارمک	۲۵۴۰۶۳	۲	۷۸	۳۸۶	۲۹۴	۸۵	۷۴	*	*	*				
۲	چاه درویش	۲۵۴۰۶۵	۲	۱۷	۹۱	۶۶	۰	۱۴	*		*				
۳	چاه مصلم	۲۵۴۰۶۶	۱	۲۳۶	۱۲۴۸	۹۳۶	۳۲۵	۱۷۷	*		*				
۴	حسینیه	۲۵۴۰۶۸	۲	۴۹	۲۲۷	۱۷۹	۲۹	۴۲	*		*				
۵	خانه حمود	۲۵۴۰۶۹	۳	۲	۱۵	۱۱	۰	۱			*				
۶	دیوان	۲۵۴۰۷۰	۳	۱۹۹	۱۱۰۸	۸۸۳	۲۷۸	۲۱۷		*	*				*
۷	سورو	۲۵۴۰۷۱	۱	۳۸	۱۶۷	۱۲۹	۲۱	۳۸	*		*				
۸	کافرغان	۲۵۴۰۷۲	۳	۷	۴۵	۳۸	۱۰	۱۲	*		*				*
۹	کندران	۲۵۴۰۷۳	۲	۵۴	۲۶۱	۲۰۵	۵۵	۴۰	*		*				
۱۰	گلنگو	۲۵۴۰۷۴	۱	۷	۴۲	۲۹	۰	۱۵			*				
۱۱	لاوران	۲۵۴۰۷۵	۲	۱۹	۸۰	۷۲	۱	۱۴	*	*	*				
۱۲	لاوردین	۲۵۴۰۷۶	۳	۳	۲۹	۲۲	۰	۴	*		*				
۱۳	مغویه	۲۵۴۰۷۷	۱	۱۴۷	۷۳۸	۵۶۳	۲۵۱	۱۴۱			*				
۱۴	نخل محمد یوسف	۲۵۴۰۷۸	۱	۱۱	۵۵	۳۶	۰	۹	*		*				
۱۵	هیروند	۲۵۴۰۷۹	۳	۲۵	۱۲۴	۹۳	۶	۳۰			*				

کد نوع راه آبادی: جاده اسفالته ۱، جاده شوسه ۲، جاده خاکی ۳، مالرو ۴، سایر (ایستگاه راه آهن یا راه آبی) ۵، نامشخص ۶

شماره ردیف آبادی	منبع مذهبی مسلمانان	امامزاده مذهبی مسلمانان	شورای اسلامی روستایی	دفتر جهاد سازندگی	مرکز خدمات روستایی	پایگاه مقاومت بسیج	آب لوله کشی	برق	دبستان	مدرسه راهنمایی	آموزشیار نهضت سوادآموزی	حمام	مرکز بهداشتی درمانی	خانه بهداشت	پزشک	دایر شبکه تلفن دایر شهری	بهیار و ماما ی روستایی	صندوق پست	دفتر پستی به روزنامه و مجله رایگان	تلفن	دفتر پستی به پیک تعاونی روستایی	فروشگاه تعاونی	تعمیرگاه ماشین آلات کشاورزی	تعداد دکو سفندوز	تعداد دکو سال
۱۷	۱۸	۱۹	۲۰	۲۱	۲۲	۲۳	۲۴	۲۵	۲۶	۲۷	۲۸	۲۹	۳۰	۳۱	۳۲	۳۳	۳۴	۳۵	۳۶	۳۷	۳۸	۳۹	۴۰	۴۱	۴۲
	۵	۱۲	۱۰	۰	۰	۰	۰	۰	۸	۱	۲	۰	۰	۱	۰	٤	۳	۲	۰	۰	۰	۲	۰	۱۸۲۹۵	۱۱۷
۱	*	*	*						*								*							۲۵۵۰	۱۲
۲		*														*								۰	۰
۳																								۱۲۰	۰
٤	*	*	*						*		*						*							۲۰۰۰	۱
۵	*	*	*						*									*				*		۱۵۰	۰
٦																								۷۵۰	۰
۷																								۵۳۰	۰
۸	*	*	*						*		*													۱۵۲۰	۰
۹																								۷۲۰	۰
۱۰		*	*													*								۸۵۰	۳
۱۱		*	*						*							*								۳۲۰	۱
۱۲																								٦۳۰	۰
۱۳	*	*	*						*	*				*			*	*				*		۲۲۰۰	۱۰۰
۱٤																								۳۱۵	۰
۱۵																*								۵۰	۰
۱٦																								٤۲۰	۰
۱۷																								٤۸۰	۰
۱۸		*	*						*															۲۰٤۰	۰
۱۹		*	*																					٤۰۰	۰
۲۰		*	*						*															۲۵۰	۰
	۱	۱٦	۸	۱	۱	۰	۱	٤	۱۰	۱	۲	۰	۲	۱	۱	۰	۱	۳	۰	۰	۱۱	۲	۱	۱۰۹۰۰	۵۸۷
۱		*	*				*	*	*												*			٤٦۰	۸۰
۲		*																			*			۲۰	٤
۳	*	*	*	*	*				*		*		*	*				*			*			۳۰۰	٤۰
٤		*	*						*												*	*		۷۰۰۰	۲۰۰
۵																					*			۳۵	۰
٦		*	*				*	*	*		*							*						٤۵۰	٦۰
۷		*	*						*												*			۹۰۰	۲۵
۸		*						*	*															۱۸۰	۱۵
۹		*	*						*												*		*	۹۰	۱۰
۱۰																					*			٤۰	۰
۱۱		*	*						*												*			۳۰	۱۰
۱۲		*																			*			۳۰۵	۳
۱۳		*	*				*	*	*	*	*		*	*		*	*	*			*	*		۲۸۰	٤۰
۱٤		*																						۲۱۰	۲۰
۱۵		*							*															۵۰۰	۸۰

نوع راه و فعالیت کشاورزی آبادیهای خالی از سکنه شهرستان بندر دیلم

شمارهٔ ردیف	آبادی	کد آبادی	نوع راه آبادی (کد)	فعالیت کشاورزی: زراعت	باغداری	دامداری و دامپروری	پرورش طیور	پرورش کرم ابریشم	پرورش زنبور عسل	پرورش ماهی
۱	۲	۳	۴	۵	۶	۷	۸	۹	۱۰	۱۱
	بخش بهنک									
	دهستان بهنک									
۱	اشکفت سیاه	۲۵۳۲۱۷	٤							
۲	پاسگاه هران	۲۵۳۲۲۱	۱							
۳	چارون	۲۵۳۲۲۸	۳							
٤	خالی	۲۵۳۲۳۰	۳							
٥	خبس	۲۵۳۲۳۱	۳							
٦	خمت ابگرم کره	۲۵۳۲۳۲	۳							
۷	خمت	۲۵۳۲۳۳	۳							
۸	فرستنده رادیو تلویزیون چشاح	۲۵۳۲٦۱	۳							
۹	کاشونی	۲۵۳۲۳۷	۲							
۱۰	وازدرن	۲۵۳۲۵۵	۳							
	دهستان رویدر									
۱	برکه نو	۲۵۳۳۰٤	۳							
۲	بن دونو	۲۵۳۳۰٦	٤							
۳	بنفشه دان	۲۵۳۳۰۷	٤							
٤	پسکدار ابشور	۲۵۳۳۱٤	٤							
٥	چاه منظومی	۲۵۳۳۱۹	۳							
٦	چربه	۲۵۳۳۲۱	۳							
۷	قهوه خانه خرمی	۲۵۳۳۳۱	۳							
۸	قهوه خانه محمد شریف	۲۵۳۳۳۲	۳							
۹	کرکیش	۲۵۳۳٤۰	٤							
۱۰	گری گردک	۲۵۳۳٤۱	۳							
۱۱	نخلستان اشین	۲۵۳۳٥۳	۳		*					
۱۲	نودان	۲۵۳۳٤۸	۳							
	دهستان فرامرزان									
۱	برکه عالی	۲۵۳٤۰۲	۳	*						
۲	تنگو	۲۵۳٤۰٥	۳	*		*				
	دهستان دوده									
۱	ابگرم ابباد	۲۵۳٤۳۸	۳							
۲	ابگرم تدرویه	۲۵۳٤۳۹	۳							
۳	ازادی	۲۵۳٤٤۰	۳							
٤	ایلچی پایین	۲۵۳٤٤٤	۳							
٥	بدغ	۲۵۳٤٤۸	۳		*					
٦	براشت	۲۵۳٤٤۹	۳							
۷	برکه ستا	۲۵۳٤٥۰	۳							
۸	چاه چهه	۲۵۳٤٦٦	۳							
۹	دستخرد	۲۵۳٤۷۲	٤							
۱۰	دوبستو	۲۵۳٤۷٤	٤		*	*				
۱۱	شوک	۲۵۳٤۸۳	٤							
۱۲	ڪاله	۲۵۳٤۹۰	٤		*	*				
۱۳	مزرعه گیل	۲۵۳٤۹۹	۳							
۱٤	هرا	۲۵۳٥۰٤	٤		*	*				

کد نوع راه آبادی: جاده اسفالته ۱ ، جاده شوسه ۲ ، جاده خاکی ۳ ، مالرو ۴ ، سایر (ایستگاه راه آهن یا راه آبی) ۵ ، نامشخص ۶

نوع راه وفعالیت کشاورزی آبادیهای خالی از سکنه شهرستان بندرلنگه

شمارهٔ ردیف	آبادی	کد آبادی	نوع راه آبادی (کد)	فعالیت کشاورزی: زراعت	باغداری	دامداری و دامپروری	پرورش طیور	پرورش کرم ابریشم	پرورش زنبور عسل	پرورش ماهی
۱	۲	۳	۴	۵	۶	۷	۸	۹	۱۰	۱۱
	بخش شیبکوه									
	دهستان بدوی									
۱	بندرچزه	۲۵۳۵۹۱	۳							
۱	بنود	۲۵۳۵۹۵	٤							
۳	پاسگاه ژاندارمری در برکه	۲۵۳۶۰۱	۳							
	دهستان چارکی									
۱	سه کنار سفلی	۲۵۳۶۲٤	۳							
۲	عدیر کوهی	۲۵۳۶۲۵	۱							
۳	قدوه خانه تنگ خم	۲۵۳۶٤۹	۱							
٤	مرکز مخابرات	۲۵۳۶٤٦	۲							
	دهستان حمادی									
۱	ط هوری	۲۵۳۶۷۲	٦							
٤	دل سرخ	۲۵۳۶۷۷	۳							
	بخش کیش									
	دهستان جزیره لاوان									
۱	دهکرت	۲۵۳۷۵٤	۳							
	بخش گاوبندی									
	دهستان الحرم									
۱	تین	۲۵۳۷۸۰	۳							
	دهستان گاوبندی									
۱	اسکله بستانو	۲۵۳۸۰۸	۱							
۲	پاسگاه تنگ خیال	۲۵۳۸۱٤	۲							
۳	پاسگاه لاورچهو	۲۵۳۸۱۵	۱							
٤	پنجاه متی	۲۵۳۸۱٦	۳	*	*					
۵	چاه موهو	۲۵۳۸۱۹	٤			*				
٦	چده	۲۵۳۸۲۰	۲	*	*					
۷	شرکت اشکنه	۲۵۳۸۳٤	۳							
۸	کنار سبز	۲۵۳۸٤۱	٤							
۹	لاور	۲۵۳۸٤۳	٤			*				
۱۰	مزرا	۲۵۳۸٤۵	٤		*					
۱۱	مزردو	۲۵۳۸٤٦	٤			*				
	بخش مرکزی									
	دهستان حومه									
۱	برکه عباسی	۲۵۳۹۱۳	۱							
۲	پاسگاه کوهی کوشین	۲۵۳۹۱۸	٦							
۳	تمعلور	۲۵۳۹۲۰	۳							
٤	جنکل	۲۵۳۹۲۱	۳							
۵	جوهری	۲۵۳۹۲۲	٦							
٦	چاه کوهی	۲۵۳۹۲٤	٦							
۷	مالا	۲۵۳۹٤۲	۳							
۸	منکرات	۲۵۳۹٤۳	۳							
۹	نخل جد	۲۵۳۹٤٦	۳	*						

کد نوع راه آبادی: جاده اسفالته ۱ ، جاده شوسه ۲ ، جاده خاکی ۳ ، مالرو ۴ ، سایر (ایستگاه راه آهن یا راه آبی) ۵ ، نامشخص ۶

نوع راه وفعالیت کشاورزی آبادیهای خالی از سکنه شهرستان بندرلنگه

شمارهٔ ردیف	آبادی	کد آبادی	نوع راه آبادی (کد)	فعالیت کشاورزی: زراعت	باغداری	دامداری و دامپروری	پرورش طیور	پرورش کرم ابریشم	پرورش زنبور عسل	پرورش ماهی
۱	۲	۳	۴	۵	۶	۷	۸	۹	۱۰	۱۱
	دهستان دژگان									
۱	تپامگاه مهتابی	۲۵۳۹۸۶	۱							
	دهستان لمزان									
۱	شاوه	۲۵۴۰۲۴	۳							
۲	لوزان	۲۵۴۰۳۲	۴							
	دهستان مرزوقی									
۱	پس‌کوه	۲۵۴۰۶۴	۳							
۲	چاه‌ورزنگ	۲۵۴۰۶۷	۳			*				
	سایر نقاط ۱									

کد نوع راه آبادی: جاده اسفالته ۱ ، جاده شوسه ۲ ، جاده خاکی ۳ ، مالرو ۴ ، سایر (ایستگاه راه آهن یا راه آبی) ۵ ، نامشخص ۶